

PAIX-TRAVAIL- PATRIE

MINISTÈRE DE LA DÉCENTRALISATION ET  
DU DÉVELOPPEMENT LOCAL

RÉGION DU CENTRE

DÉPARTEMENT DE LA MEFOU ET AFAMBA

COMMUNE D'ESSE

SECRETARIAT GENERAL



PEACE -WORK - FATHERLAND

MINISTRY OF DECENTRALIZATION AND  
LOCAL DEVELOPMENT

CENTER REGION

MEFOU ET AFAMBA DIVISION

ESSE COUNCIL

SECRETARY GENERAL

## PLAN COMMUNAL DE DÉVELOPPEMENT (PCD) D'ESSE



Réalisé avec l'appui technique et financier du Programme National de Développement Participatif (PNDP) et l'accompagnement de L'ONG ARC EN CIEL.



OCTOBRE 2022

## TABLE DES MATIERES

<b>RÉSUMÉ EXÉCUTIF</b>	<b>iv</b>
<b>FICHE SIGNALÉTIQUE</b>	<b>vii</b>
<b>LISTE DES ABRÉVIATIONS</b>	<b>ix</b>
<b>LISTE DES TABLEAUX</b>	<b>xi</b>
<b>LISTE DES PHOTOS</b>	<b>xiii</b>
<b>LISTE DES CARTES</b>	<b>xiii</b>
<b>LISTE DES GRAPHIQUES</b>	<b>xiv</b>
<b>LISTE DES ANNEXES</b>	<b>xiv</b>
<b>I. INTRODUCTION</b>	<b>1</b>
1. CONTEXTE ET JUSTIFICATION	2
2. OBJECTIFS	3
3. STRUCTURE DU DOCUMENT	3
<b>II. MÉTHODOLOGIE</b>	<b>5</b>
2.1. PRÉPARATION DE L'ENSEMBLE DU PROCESSUS	6
1.1.1. Principales étapes :	6
1.1.2. Préparation du DIC	7
1.1.3. Préparation du DEUC	7
1.1.4. Préparation du DPNV	7
2.2. COLLECTE DES INFORMATIONS ET TRAITEMENT	8
2.3. CONSOLIDATIONS DES DONEES ET CARTOGRAPHIE	11
2.4. ATELIER DE PLANIFICATION, DE MOBILISATION DES RESSOURCES ET DE PROGRAMMATION	11
2.4.1. Planification	11
2.4.2. Mobilisation des ressources	12
1.4.3. Validation des cadres logiques sectoriels	13
1.4.4. Élaboration d'un PIA	13
1.4.5. Élaboration d'un Plan Triennal d'Investissement (PTI)	13
1.5. Mise en Place du Mécanisme de Suivi Évaluation Participatif	13
<b>III. PRÉSENTATION SOMMAIRE DE LA COMMUNE</b>	<b>15</b>
3.1. LOCALISATION DE LA COMMUNE	16
3.2. MILIEU BIOPHYSIQUE	18
3.2.1. Climat	18
3.2.2. Relief et sol	18
3.2.4. Hydrographie	19
3.2.5. Végétation et flore	19
3.2.6. Faune	20
3.3. Milieu Humain	22
3.3.3. Organisation sociale	31
<b>Tableau 5: Répartition des villages par groupement :</b>	<b>31</b>
3.3.4. Religion	32
3.4. MILIEU SOCIO-ECONOMIQUE	32
3.4.1. Pêche	32
3.4.2. Agriculture	32
3.4.3. Elevage	33
3.4.4. Artisanat	33
3.4.5. Commerce	33

3.4.6. Transport	34
<b>IV RÉSULTATS DU DIAGNOSTIC PARTICIPATIF</b>	<b>36</b>
<b>4.1. SYNTHESE DU DIC</b>	<b>37</b>
4.1.1. Forces et faiblesses de l'institution communale	38
4.1.2. Axes de renforcement	40
<b>4.2. PRINCIPAUX SERVICES DE L'ESPACE COMMUNAL</b>	<b>41</b>
4.2.1. Synthèse sur les forages	42
3.2.2. Synthèse sur la situation scolaire	43
3.2.3 : Synthèse sur la santé	46
3.2.4 : Synthèse sur l'électrification	49
3.2.5. Synthèse sur les établissements marchands	51
4.2.6. : Synthèse sur les infrastructures routières	52
4.2.7. Transport	52
4.2.8. Sports et éducation physique	52
4.2.9. Communication Postes et Télécommunication	52
4.2.10. Potentiel économique	52
4.2.11. Potentiel touristique	52
4.2.12. Synthèse de la référence des autres secteurs sans infrastructures	53
<b>4.3. PRINCIPALES POTENTIALITES (RESSOURCES) DE LA COMMUNE</b>	<b>55</b>
<b>4.4. SYNTHESE DES DONNEES COLLECTEES SUR LA PETITE ENFANCE</b>	<b>61</b>
<b>4.5. Synthèse des données sur les Réfugiés</b>	<b>65</b>
<b>4.6. SYNTHESE DES DONNEES SUR LES POPULATIONS AUTOCHTONES</b>	<b>65</b>
<b>4.7. Synthèse des données sur les Personnes Sociablement Vulnérables (PSV)</b>	<b>65</b>
<b>4.8. Synthèse du profil genre de la commune</b>	<b>66</b>
<b>4.9. Synthèse des données sur le VIH/SIDA</b>	<b>67</b>
<b>4.10. Synthèse des données sur les déplacés internes</b>	<b>68</b>
<b>4.11. ÉCONOMIE LOCALE</b>	<b>70</b>
<b>4.12. SYNTHESE DES DONNEES SUR LES CHANGEMENTS CLIMATIQUES :</b>	<b>72</b>
<b>4.13. Synthèse des données sur l'Environnement</b>	<b>74</b>
<b>4.14. ESQUISSE DU PLAN D'UTILISATION ET DE GESTION DES TERRES DE L'ESPACE COMMUNAL</b>	<b>75</b>
<b>4.16. TABLEAU CONSOLIDÉ DES PROJETS PRIORITAIRES</b>	<b>186</b>
<b>4.17. Quelques encadrés :</b>	<b>225</b>
3.17.1. Encadré sur l'intercommunalité et activités intercommunautaires	225
4.17.2. Encadré sur les aspects liés à la délinquance juvénile y compris la consommation des stupéfiants	225
4.17.3 Encadré sur la résilience	226
4.17.4 Encadré sur le VIH/SIDA	227
4.17.5. Encadré sur le Profil genre	228
<b>V. PLANIFICATION</b>	<b>231</b>
<b>5.1. VISION ET OBJECTIFS DE LA COMMUNE</b>	<b>232</b>
5.1.1. Vision de la commune	232
5.1.2 Objectifs :	232
<b>5.2. ÉLÉMENTS DE CADRAGE</b>	<b>234</b>
5.2.1. Cadrage budgétaire sur la base des Comptes Administratifs (CA)	234
5.2.2. RANKING/ORDRE DE FINANCEMENT DES VILLAGES	235
5.2.3. RESSOURCES MOBILISABLES ET ECHEANCES	238
<b>5.3. PLANIFICATION STRATÉGIQUE</b>	<b>239</b>

5.3.1. Elaboration des programmes techniques (sur 05 ans) et niveaux d'accès aux services sociaux de base -----	239
<b>5.3.2 Analyse évaluative des programmes par rapport à l'atteinte des ODD -----</b>	<b>345</b>
<b>5.4. PLANIFICATION OPERATIONNELLE -----</b>	<b>353</b>
5.4.1. Programme Triennal d'Investissement (PTI)-----	353
5.4.2 CADRE SOMMAIRE DE GESTION ENVIRONNEMENTALE ET SOCIALE DU PTI-----	357
5.4.3. Plan d'investissement annuel (PIA) -----	364
5.4.4. Plan opérationnel en faveur des populations vulnérables -----	367
5.4.5. Plan de passation des marches du PIA-----	371
<b>VI. MÉCANISME DE SUIVI-ÉVALUATION -----</b>	<b>374</b>
6.1. Composition et attributions du comité de suivi-évaluation du PCD-----	375
6.1.1. Composition du comité communal de suivi-évaluation du PCD-----	375
6.1.2 Attributions du comité communal de suivi-évaluation du PCD-----	375
6.2. INDICATEURS DE SUIVI ET D'EVALUATION DU PIA -----	376
6.3 DISPOSITIFS, OUTILS ET FREQUENCES DU REPORTING -----	378
6.4. MECANISME DE PREPARATION DU PIA ET DE REVISION DU PCD -----	380
<b>VII. PLAN DE COMMUNICATION -----</b>	<b>381</b>
<b>CONCLUSION-----</b>	<b>386</b>
<b>BIBLIOGRAPHIE-----</b>	<b>388</b>
<b>ANNEXES-----</b>	<b>389</b>



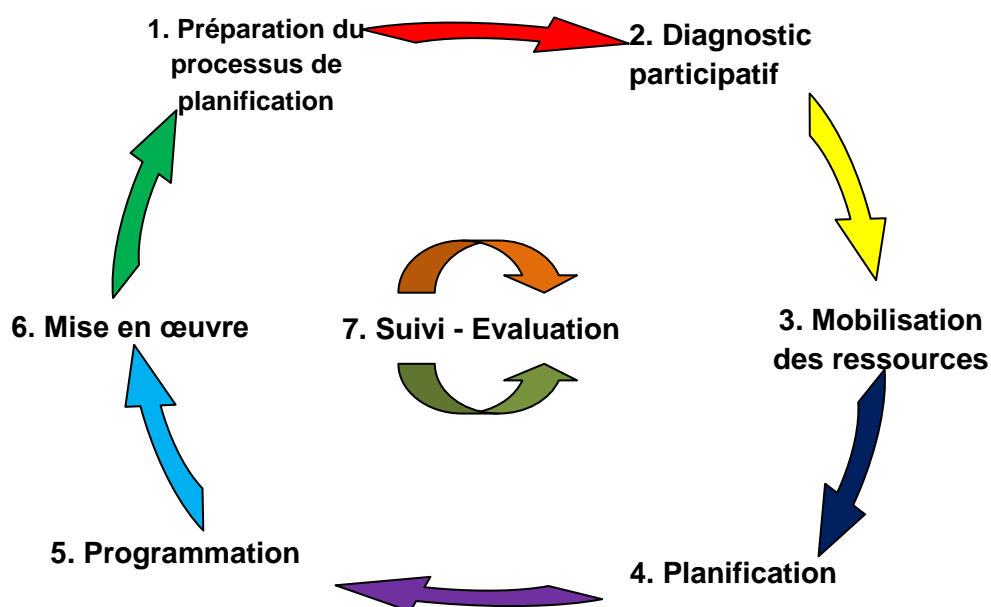
## RÉSUMÉ EXÉCUTIF

Dans le cadre du processus de décentralisation consacré par la Constitution de 1996 et promu dans les faits par les lois relatives à l'orientation de la décentralisation et applicables aux Communes et aux Régions et en l'occurrence par la loi N°2019/024 du 24 décembre 2019 portant code général des collectivités territoriales décentralisées, le Gouvernement Camerounais a conçu et mis en place, avec le concours des Bailleurs de fonds, le Programme National de Développement Participatif (PNDP).

Il s'agit, pour cet Organisme, de doter les Collectivités Territoriales Décentralisées (CTD) des moyens d'une participation effective au processus de développement à travers le renforcement des capacités techniques et financières, notamment avec l'élaboration du Plan Communal de Développement (PCD) et le cofinancement des microprojets issus de la démarche participative.

Il est ainsi question d'élaborer un document de base, PCD dont l'objectif global est de doter la Commune d'une vision de développement élaborée à l'issue d'un processus participatif. Il permet l'organisation des acteurs locaux autour d'un programme commun, pour gérer de manière rationnelle et transparente, les ressources de la Collectivité. Cet outil essentiel dans le processus participe d'une recherche active des voies et moyens permettant à la Commune de booster son propre développement, aussi bien sur le plan socioéconomique que culturel.

Dans une démarche méthodologique participative, l'Exécutif communal, les Conseillers Municipaux, les cadres de la Commune, l'Autorité de tutelle, les Sectoriels, les Hommes politiques, les Autorités traditionnelles, les Elites de la localité, les Représentants d'associations, les Acteurs économiques ont fortement contribué à la réussite des différentes étapes du processus d'élaboration du PCD de la Commune d'**Esse** qui en comporte sept :



**1. La préparation de l'ensemble du processus ;**

**2. Le diagnostic participatif conduit dans 28 secteurs préalablement définis et comportant :**

- L'élaboration du Diagnostic Institutionnel Communal (DIC) ;
- L'élaboration du Diagnostic de l'Espace Urbain Communal (DEUC) ;
- L'élaboration du Diagnostic Participatif Niveau Village (DPNV) ;

### **3. La mobilisation des ressources ;**

### **4. La Planification ;**

### **5 La programmation ;**

### **6. La mise en œuvre du PCD ;**

### **7. Le suivi-évaluation participatif.**

Le diagnostic participatif (DIC, DEUC et DPNV) a permis d'identifier, non seulement les différents problèmes /contraintes qui minent le développement de la Commune d'Esse, mais également les atouts et potentialités susceptibles d'être mis en valeur.

Certes il existe des problèmes dans chacun des 28 secteurs étudiés ; toutefois les préoccupations majeures portent sur :

- L'insuffisance des infrastructures routières et le très mauvais état de celles existantes ;
- L'insuffisance du réseau électrique ;
- L'insuffisance des infrastructures hydrauliques ;
- L'insuffisance des infrastructures adaptées à une éducation de qualité.

La consolidation des résultats du diagnostic nous a conduits à formuler au niveau communal, les différents problèmes relevés par secteur, de les analyser et de définir une esquisse de solutions endogènes et/ou exogènes à chacun.

Il en ressort ainsi que, sur le plan économique il s'agit de mieux organiser et de promouvoir les activités agricoles (cultures vivrières et de rente). Concernant les services sociaux de base, il a été question d'élaborer des stratégies sectorielles permettant à la majorité de la population d'y avoir un accès plus facile. Ces stratégies ont pris en compte non seulement l'aspect genre, mais également la résolution des problèmes qui touchent les couches de population les plus vulnérables dont la petite enfance.

S'agissant des micros projets identifiés dans chaque village, leur examen a tenu compte des impacts socio-environnementaux possibles aussi bien à la réalisation des ouvrages qu'à leur exploitation.

Au niveau de l'Institution communale, un plan de formation et de renforcement des capacités des différentes parties prenantes (Exécutif municipal, Conseillers municipaux, Agents communaux) a été élaboré en vue d'améliorer l'efficacité de la gestion de la Commune et d'apporter un mieux vivre aux populations.

Le présent Rapport consolidé présente les résultats consolidés et analysés dont la vision sera déclinée dans le PCD.

## FICHE SIGNALÉTIQUE

RUBRIQUES	DONNEES				
Date de création :	Créée le 21 août 1952 par arrêté 537				
Données d'identification :	Région : <i>Centre</i> Commune : <i>Esse</i> Département : Mefou et Afamba				
Limites :	- Au Nord-Est par Afanloum (20 km) et Edzedouan (25 km) - Au Sud par la Commune d'Awae (25 km) - Au Sud-Ouest par la Commune de Soa environ 65 km. - A l'Est par la Commune d'Olanguina (22 km)				
superficie :	1400 km <sup>2</sup> (kilomètres carrés)				
Données socio-économiques :					
Population :	Totale : 36 354 Hommes : 9 112, Femmes : 12 716Jeune (8 de à 16 ans) : 10 838, Enfants (6 à 8 ans) :1 663, Enfants (0 à 5 ans) : 2 026				
Ethnies :	Beti				
Tribus :	Autochtone : <i>Mvele</i> Allogène : Bamilékés, Bakwéries, Haoussas...				
Nombre de villages :	58				
Espace urbain :	2 quartiers : BLOC I et BLOC II				
Nombre de chefferies :	58 chefferies du 3 <sup>e</sup> et 5 du 2° : Yembouni, Mvog nana, Bekoua, Yetoulou, Yembarack				
Principale langue parlée :	Mvele				
Religion (par ordre d'importance) :	Catholique, Evangélique, Presbytérienne, Musulmane				
Coopératives locales existantes :	Syndicats : 1 syndicat des mototaxis et près de 150 associations et GIC				
Organisation extérieure opérant dans la commune :	PNDP, FEICOM, Plan International Cameroon				
Conseil municipal :	25 membres (06 femmes et 19 hommes) Essentiellement RDPC				
Patrimoine communal :	01 Marché municipal 820 m <sup>2</sup> ;01Hangar atelier de menuiserie 420 m <sup>2</sup> ;01 Abattoir municipal 100m <sup>2</sup> ; Ancienne Mairie 300m <sup>2</sup> ; 01 case de passage 100m <sup>2</sup> ;Ancien logement du CB 160m <sup>2</sup> ; Propharmacie 30m <sup>2</sup> ;08 logements communaux 1500m <sup>2</sup> ; Logement 300m <sup>2</sup> ; Logement SG de Mairie 150m <sup>2</sup> ;Ancien logement infirmier 350m <sup>2</sup> ; Inspection primaire et maternelle 180m <sup>2</sup> ; Dispensaire d'Ongandi 100m <sup>2</sup> ; SAR/SM 160m <sup>2</sup> ; Services P&T 200m <sup>2</sup> ; Section maternelle 50m <sup>2</sup> ; Maison de la culture Mvele; Hôtel de ville ; Sodecao 300m <sup>2</sup> ; Magasin de stockage 01; 01 Machine (maçonnerie) ;01 Tronçonneuse ;01 Moto Yamaha ; un tricycle ; un pick-up double cabine(en panne)				
Jours et sites des marchés locaux :	Tous les jours au centre urbain				
Jours et sites de marchés fréquentés :	tous les jours dans les grandes villes (Yaoundé, Awae ...)				
Principales cultures et rendement :	Culture	Superficies		Rendement	
	Piment	30 ha		160cageot s/ha	
	Manioc	600 ha		70 bacos/ha	
	Plantains	200 ha		900 régimes/ha	
	Mais	120 ha		200kg/ha	
	Cacao	400 ha		110 kg/ha	
	Palmier à huile	30 ha		3600 régimes/ha	
Effectifs des élevages des paysans	Bovins	Porcins	Caprins	Volaille	

RUBRIQUES		DONNEES				
(estimations) :		-	120		250	3 000
Description d'autres activités :		<b>Forêts</b> : chasse traditionnelle <b>Pêche</b> : faible activité <b>Artisanat</b> : fabrication de lit et meuble en bambou <b>Transformation</b> : transformation du manioc en farine et bâtons de manioc <b>Commerce</b> : commercialisation des produits de première nécessité, produits vivriers et produits de rente				
Description d'infrastructures:		<b>Communications</b> : Routes avec des ouvrages de franchissement en très mauvais état. <b>Ecoles</b> : 27 écoles primaires, <b>Enseignement secondaire</b> : 2 C.E.S ; 1 lycée technique, 2 lycées d'enseignement général <b>Santé</b> : 11 Centres de Santé Intégrés et 1 hôpital de district <b>Institutions</b> : 59 chefferies de 3 <sup>e</sup> degré et 5 chefferies de 2 <sup>e</sup> degré				
Données bios physiques						
Végétation :		Elle est caractérisée par une forêt secondaire et tertiaire. C'est une forêt équatoriale hémi ombrophile, dense par endroit qui a connu une forte influence anthropique et est constitué de grands arbres, d'arbustes et de hautes herbes. En dehors de quelques zones de forêt dense, la végétation est constituée de jachères arborées, des zones de cultures et quelques zones de savane. On y trouve également des palmiers, des raphias et des fougères dans les zones de marécage ainsi que le long des cours d'eau.				
Faune :		La faune est assez riche et constituée des espèces exotiques telles que serpents :(boas, vipères, mambas), singes, biches, porc-épics, rats, hérissons, lièvres, phacochères, buffles.				
Cours d'eau :		Plusieurs cours d'eau donc les plus importants sont : Afamba, Assamba, Mbessi, Nkoundi, Nsimi, Mebembe, Avo'o, Avolo, Mekî'i, Zui.				
Zones sensibles :		Existence de :- Ravin à l'exemple de celui qu'on retrouve sur la route Etoutoua-Esse, Zones d'agression sur route constituée de grands bosquets (Ngat, Mfou-Esse, Mbessi I et II...).				
Sol :		Les sols sont en majorité ferrallitiques. Cependant on y retrouve par endroit de l'argile, du sable et des pierres.				
Problèmes / contraintes populations		Prioritaires des		Très Mauvais état des routes et pistes Faible couverture en énergie électrique Difficultés d'accès à l'eau potable Faible couverture en soins de santé primaire Faible productivité agricole Difficulté d'accès à une éducation de qualité Faible production en élevage		

## LISTE DES ABRÉVIATIONS

<b>AEP</b>	: Adduction d'Eau Potable
<b>AER</b>	: Agence d'Electrification Rurale
<b>AGR</b>	: Activités Génératrices de Revenus
<b>BEPC</b>	: Brevet d'Etudes du Premier Cycle
<b>BIP</b>	: Budget d'Investissement Public
<b>CA</b>	: Compte Administratif
<b>CAC</b>	: Centimes Additionnels Communaux
<b>CAMTEL</b>	: Cameroon's Telecommunications
<b>CC</b>	: Comité de Concertation
<b>CCD</b>	: Cadre Communal de Développement
<b>CCF</b>	: Cadre Communal Financier
<b>PTI</b>	: Cadre de Dépenses à Moyen Terme
<b>CEAC</b>	: Centre d'Education et d'Animation Communautaire
<b>CEP</b>	: Certificat d'Etudes Primaires
<b>CES</b>	: Collège d'Enseignement Secondaire
<b>CETIC</b>	: Collège d'Enseignement Technique Industriel et Commercial
<b>CG</b>	: Comité de Gestion
<b>CSI ESSE</b>	: Centre Médical d'Arrondissement
<b>CMPJ</b>	: Centre Multifonctionnel de Promotion des Jeunes
<b>CNPS</b>	: Caisse Nationale de Prévoyance sociale
<b>COPIL</b>	: Comité de Pilotage
<b>COTCO</b>	: Cameroon Oil Transportation Company
<b>CPFF</b>	: Centre de Promotion de la Femme et de la Famille
<b>CRTV</b>	: Cameroon Radio and Télévision
<b>CSI</b>	: Centre de Santé Intégré
<b>CTD</b>	: Collectivité Territoriale Décentralisée
<b>CVUC</b>	: Communes et Villes Unies du Cameroun
<b>DD</b>	: Délégué Départemental
<b>DEUC</b>	: Diagnostic de l'Espace Urbain Communal
<b>DIC</b>	: Diagnostic Institutionnel Communal
<b>DPNV</b>	: Diagnostic Participatif Niveau Village
<b>DSCE</b>	: Document de Stratégies pour la Croissance et l'Emploi
<b>ECAM</b>	: Enquête Camerounaise Ménages
<b>EDS</b>	: Enquête Démographique et de Santé
<b>ENIEG</b>	: Ecole Normale des Instituteurs de l'Enseignement Général
<b>EOV</b>	: Enfants et Orphelins Vulnérables
<b>EP</b>	: Ecole Publique
<b>EPC</b>	: Eglise Presbytérienne Camerounaise
<b>ESF</b>	: Economie Sociale et Familiale
<b>FEICOM</b>	: Fonds d'Equipeement et d'Intervention Intercommunale
<b>FNE</b>	: Fonds National de l'Emploi
<b>GIC</b>	: Groupement d'Initiative Commune
<b>ARC EN CIEL</b>	: Groupement d'Initiative Commune Prmotion du Developpement Participatif
<b>HIMO</b>	: Haute Intensité de Main d'œuvre
<b>INS</b>	: Institut National de la Statistique
<b>IRAD</b>	: Institut de Recherche Agronomique pour le Développement
<b>IST</b>	: Infection Sexuellement Transmissible
<b>PMH</b>	: Pompe à Motricité Humaine
<b>MINADER</b>	: Ministère de l'Agriculture et du Développement Rural
<b>MINAS</b>	: Ministère des Affaires Sociale
<b>MINAT</b>	: Ministère de l'Administration Territoriale
<b>MINCOMMERCE</b>	: Ministère du Commerce



<b>MINDCAF</b>	: Ministère des Domaines, du Cadastre et des Affaires foncières
<b>MINEDUB</b>	: Ministère de l'Education de Base
<b>MINDDEVEL</b>	: Ministère de la Décentralisation et du Développement Local
<b>MINEE</b>	: Ministère de l'Eau et de l'Energie
<b>MINEPDED</b>	: Ministère de l'Environnement, de la Protection de la Nature et du Développement Durable
<b>MINEPIA</b>	: Ministère de l'Elevage, des Pêches et des Industries Animales
<b>MINFIB</b>	: Ministère des Finances et du Budget
<b>MINFOF</b>	: Ministère des Forêts et de la Faune
<b>MINHDU</b>	: Ministère de l'Habitat et du Développement Urbain
<b>MINMIDT</b>	: Ministère des Mines, de l'Industrie et du Développement Technologique
<b>MINJEC</b>	: Ministère de la Jeunesse et de l'Education Civique
<b>MINPOSTEL</b>	: Ministère des Postes et Télécommunications
<b>MINPROFF</b>	: Ministère de la Promotion de la Femme et de la Famille
<b>MINSANTE</b>	: Ministère de la Santé
<b>MINTOUL</b>	: Ministère du Tourisme et des Loisirs
<b>MINTP</b>	: Ministère des Travaux Publics
<b>MTN</b>	: Mobile Télécommunications Network
<b>OAL</b>	: Organisme d'Appui Local
<b>ODD</b>	: Objectifs de développements durables
<b>OMD</b>	: Objectifs du Millénaire pour le Développement
<b>ONG</b>	: Organisation Non Gouvernementale
<b>OP</b>	: Organisations de Producteurs
<b>PAJER-U</b>	: Programme d'Appui à la Jeunesse Rurale et Urbaine
<b>PHP</b>	: Plantation du Haut Pendja
<b>PCD</b>	: Plan Communal de Développement
<b>PDC</b>	: Plan de Développement Communal
<b>PDL</b>	: Plan de Développement Local
<b>PFNL</b>	: Produits Forestiers Non Ligneux
<b>PIA</b>	: Programme d'Investissement Annuel
<b>PME</b>	: Petite et Moyenne Entreprise
<b>PNDP</b>	: Programme National de Développement Participatif
<b>PUGDT</b>	: Plan d'Utilisation et de Gestion Durable des Terres
<b>PV</b>	: Procès-Verbal
<b>ARC EN CIEL</b>	: Réseau d'action participative aux initiatives de développement
<b>SAR/SM</b>	: Section Artisanale Rurale/Section Ménagère
<b>SDE</b>	: Services Déconcentrés de l'Etat
<b>SNH</b>	: Société National des Hydrocarbures
<b>SODECAO</b>	: Société de Développement du Cacao
<b>TDR</b>	: Termes de Référence
<b>TIC</b>	: Technologies de l'Information et de la Communication
<b>TSP</b>	: Tableau Synoptique de Planification
<b>UFA</b>	: Unité Forestière Aménagée
<b>VIH/SIDA</b>	: Virus de l'Immunodéficience Humaine/Syndrome de l'Immunodéficience Acquise

## LISTE DES TABLEAUX

<i>Tableau 1 : Principales essences forestières</i>	20
Tableau 2: <i>Quelques Espèces fauniques</i>	20
Tableau 3: <i>Situation de la production par type de spéculation</i>	21
<b>Tableau 4: Effectif de la population de la commune d'ESSE par village et par tranche d'âge en 2021</b>	<b>22</b>
<b>Tableau 5: Répartition des villages par groupement :</b>	<b>31</b>
Tableau 6: production moyenne des principales spéculations agricoles	34
Tableau 7: Forces et faiblesses de l'institution communale	38
Tableau 8: Axes de renforcement	40
Tableau 9: <i>Répartition des écoles dans la commune</i>	44
Tableau 10: <i>Effectif des élèves dans les écoles de la commune</i>	44
Tableau 11: <i>Encadrement et équipement des établissements de la commune</i>	45
Tableau 12 : <i>Etat général des bâtiments scolaires</i>	45
Tableau 13: Situation des équipements sanitaires dans la commune	47
Tableau 14: Situation de l'aménagement des formations sanitaires	47
Tableau 15: Etat des bâtiments des formations sanitaires de la commune	48
Tableau 16: <i>Infrastructures marchandes de la Commune</i>	51
Tableau 17: Synthèse de la référence des autres secteurs sans infrastructures secteurs	53
Tableau 18: <i>Matrice diagnostic des ressources naturelles</i>	55
Tableau 19: Matrice des données sur la petite enfance à l'échelle communale	61
Tableau 23 : Synthèse des données sur les PSV	66
Tableau 24 : Synthèse des données sur le VIH/SIDA	67
Tableau 25 : problèmes et besoins des déplacés internes	69
Tableau 20: <i>Matrice de captage de la gravité des problèmes, contraintes et identification des mesures d'adaptation aux changements climatiques</i>	<i>72</i>
Tableau 21: Esquisse de plan d'utilisation des terres	75
Tableau 23: Evaluation de la capacité d'investissement de la Commune	234
Tableau 24 : Projection des investissements avec ressources propres sur 05 ans	234
Tableau 25 : Ordre de financement des villages	235
Tableau 26: Ressources mobilisables	238
Tableau 27 : Définition sommaire des programmes et actions	239
Tableau 28: Coûts des programmes techniques	298
Tableau 29: Détermination du niveau d'accès aux services sociaux de base	299

Tableau 30: Actions du Programme technique de l'amélioration de l'offre des services sociaux de base	301
Tableau 31: Actions du programme de promotion du développement économique et protection de l'environnement	313
Tableau 32: Actions du programme de promotion de la citoyenneté, de la culture, des sports et appui à la jeunesse	319
Tableau 33: Plan Triennal d'Investissement (PTI)	356
Tableau 34: synthèse des microprojets par type d'évaluation environnementale	357
Tableau 35: Impacts environnementaux positifs des microprojets	359
Tableau 36: Impacts environnementaux négatifs des microprojets	361
Tableau 37: Plan sommaire de gestion environnementale et sociale du PTI	362
Tableau 38: Cout du plan sommaire de gestion environnementale et sociale du PTI	363
Tableau 41 : Plan d'investissement annuel 2023	364
Tableau 40: Plan de développement des personnes vulnérables (EOV, handicapées, vieillards etc.) .....	
Tableau 41: Plan de passation des marchés du PIA 2023	371
Tableau 42: Indicateurs de suivi et d'évaluation du PIA	376
Tableau 43 : Dispositif du reporting	378
Tableau 44: Modèle de tableau de suivi des réunions	378
Tableau 45: Stratégie et esquisse du plan de communication	383

## LISTE DES PHOTOS

Photo 1 :Déroulement DPNV à Ebogo	3
Photo 2: intallation du CC de Nkomeyo	3
Photo 3: prise de parole de la peésidente du CC au village pilote Nkomeyo	4
photo 4: photo de famille COPIL et ONG Arc en ciel lors de la formation	8
Photo 5: formation du COPIL à l'hotel municipal	8
photo 6: photo de famille après la réunion avec les population de Dzeng bloc 2(espace urbain	9
photo 7: séance de travail de l'ONG Arc en ciel sur le DIC	9
Photo 8: travaux en groupe lors du DPNV	10
Photo 9:séance DPNV	10
photo 10: discours d'ouverture de l'atelier de planification par Monsieur le Sous-Prefet d'Esse	11
photo 11: mot de bienvenu de Monsieur le maire d'Esse	11
photo 12:Travaux en commission des différents groupes	12
Photo 13: Présentation générale du PCD par l'ONG Arc en Ciel à travers son chef de mission	12
Photo 14: Photo de famille d'ouverture de l'atelier de planification et de velidation	12
photo 15 :séance d'élaboration du plan quiquenal et trienal selon le Budget programme	13
Photo 16: Aperçu du marché d'Esse Centre	33
Photo 17 : une vue des comptoirs du marché d'Esse	34
Photo 18 ; gare routière située au centre ville d'Esse	34
photo 19:exécutif municipale de la commune d'Esse	37
µphoto 20: point d'eau au Lycée d'Esse	42
Photo 21: une vue du lycée d'Esse	45
Photo 22:champ solaire d'Esse	50
photo 23 : champs solaire photovoltaïque d'Esse	50
Photo 24: palais de la culture Mvele	54
Photo 25: appercu de l'hotel municipal d'Esse	54

## LISTE DES CARTES

Carte 1: CARTE LOCALISATION DE LA COMMUNE	16
Carte 2: Répartition spatiale de la population	30
Carte 3: l'Espace Urbain d'Esse	41
Carte 4: infrastructure hydraulique	43
carte 5: Carte des équipements éducatifs 1	46
Carte 6: infrastructures sanitaires	49

Carte 7: carte électrique	51
Carte 8: <i>Plan d'Utilisation et de Gestion Durable des Terres (PUGDT)</i>	60

## LISTE DES GRAPHIQUES

Figure 1: Poids des programmes techniques dans le Plan quinquennal	298
Figure 2: Poids des actions du programme d'amélioration de l'offre des services sociaux de base	302
Figure 3: Poids des actions du programme de la promotion du développement économique et protection de l'environnement	314
Figure 4: Poids des actions du programme de promotion de la citoyenneté, de la culture, des sports et appui à la jeunesse	319
Figure 5: Performances des dimensions du développement durable dans le PCD	346
Figure 6: Réponse de la dimension sociale par rapport aux ODD	347
Figure 7: Réponse de la dimension écologique par rapport aux ODD	348
Figure 8: Réponse de la dimension économique par rapport aux ODD	349
Figure 9: Réponse de la dimension culturelle par rapport aux ODD	350

## LISTE DES ANNEXES

Annexe 1 : PROCES-VERBAL DES TRAVAUX DU CONSEIL MUNICIPAL DE VALIDATION DU PLAN COMMUNAL DE DEVELOPPEMENT DE ESSE	390
---	-----



## I. INTRODUCTION

## 1. CONTEXTE ET JUSTIFICATION

Depuis des décennies, L'état du Cameroun est engagé dans un processus de changement progressif de son mode d'organisation sociopolitique et socio administrative. Parti de la centralisation des pouvoirs ; il amorce sereinement un autre type de gouvernance à savoir la décentralisation. Ce processus est sous-tendu par un cadre juridique constituant l'essentiel du nouveau dispositif législatif qui fixe les règles générales applicables en matière de décentralisation territoriale parmi lesquels la loi N°24/019 du 24 Décembre 2019 Portant code général des collectivités territoriales décentralisées. Cette loi définit la décentralisation comme un transfert par l'État aux collectivités territoriales décentralisées, des compétences particulières et de moyens appropriés pour leur autodétermination. Pour le Cameroun, la décentralisation constitue l'axe fondamental de promotion du développement, de la démocratie et de la bonne gouvernance au niveau local.

C'est dans ce contexte que le Programme National De Développement Participatif (PNDP), dans sa mission d'appui aux communes en matière de décentralisation et de développement local, arrivé à sa troisième phase dite phase de consolidation, s'appuie sur l'actualisation des PCD. Cette activité intègre dans son processus d'intervention de nombreuses innovations qui appellent de nouveaux enjeux et défis. Il s'agit désormais d'un dépassement des acquis de la deuxième phase tels que la conduite au sein de la commune d'un Diagnostic de l'Institution Communale (DIC), d'un Diagnostic de l'Espace Urbain Communal (DEUC), et d'un diagnostic participatif niveau village (DPNV) à travers un arrimage du PCD à la Stratégie Nationale de Développement SND 30. Mais il s'agit aussi d'aller au-delà de ces aspects et intégrer dans le PCD les Objectif de Développement Durable (ODD) en s'appuyant sur le budget programme pour la programmation. Il est désormais demandé de prendre en compte les aspects liés aux changements climatiques et à la petite enfance conformément aux normes de l'UNICEF. Il est important de relever que la consolidation des différents diagnostics, l'élaboration D'un Plan Triennal d'investissement (PTI) et d'un Plan d'Investissement Annuel PIA doit tenir compte de trois éléments essentiels à savoir : le Ranking des villages, les ressources disponibles et fiables puis la banque des microprojets prioritaires par village/espace urbain.

C'est dans ce contexte dynamique et novateur que la Commune d'Esse a été éligible en 2019 à l'actualisation de son Plan Communal de Développement réalisé en 2013. Pour mener à bien ce processus, l'observance d'une méthodologie rigoureuse propre au PNDP est nécessaire. C'est ainsi que pendant des mois, l'Organisme d'Appui Local (OAL) GIC Promotion du Développement Participatif (ARC EN CIEL) ; recruté pour accompagner la Commune dans l'Actualisation de son Plan Communal de Développement (PCD) a déployé ses équipes d'experts sur le terrain pour mener des diagnostics participatifs auprès des populations locales. Pour se faire, la Commune d'Esse a été réorganisée en trois entités distinctes à savoir : l'institution communale, l'espace urbain et les villages (communautés) ; à chaque niveau, un diagnostic particulier a été mené sur une base participative et les résultats y relatifs restitués en plénière devant les populations dans différents ateliers organisés à la commune pour la circonstance.



Photo 1 : Déroulement DPNV à Ebogo



Photo 2: intallation du CC de Nkomeyo

## 2. OBJECTIFS

### • Objectif global

L'objectif global recherché est de doter la Commune d'un instrument stratégique qui porte sa vision de développement élaborée à l'issue d'un processus participatif.

### • Objectifs spécifiques

- Réaliser la monographie de la Commune ;
- Mener un diagnostic participatif ;
- Élaborer une planification stratégique ;
- Présenter les ressources mobilisables par la Commune ;
- Élaborer les programmes techniques sur cinq ans ;
- Programmer les investissements ;
- Elaborer le cadre socio-environnemental sommaire des investissements du PTI et du PIA ;
- Mettre en place un dispositif de suivi-évaluation de la mise en œuvre du PCD et un mécanisme de promotion du PCD.

## 3. STRUCTURE DU DOCUMENT

Le présent document s'articule autour de :

- Résumé
- Introduction
- Méthodologie
- Résultats du Diagnostic (les trois diagnostics y compris les Cadres logiques par secteur)
- Planification :
  - Éléments de cadrage
    - Liste des projets prioritaires
    - Ranking des villages

➤ Ressources mobilisables

- Planification stratégique (Elaboration des différents programmes techniques sur cinq ans : Amélioration de l'offre des services sociaux de base- -Promotion du développement économique et protection de l'environnement-Environnemental)
  - Programmation : PTI, PIA et autres (P200 000 000, Plan opérationnel en faveur des populations vulnérables, Cadre Sommaire de Gestion Socio environnementale)
- Mécanisme de suivi-évaluation
  - Plan de communication
  - Conclusion
  - Annexes



Photo 3:prise de parole de la peésidente du CC au village pilote Nkomeyo

## II.MÉTHODOLOGIE



## 2.1. PREPARATION DE L'ENSEMBLE DU PROCESSUS

L'élaboration du PCD d'Esse n'a pu être possible que par l'observance méticuleuse d'une démarche scientifique basée sur des étapes qui se succèdent les unes aux autres, tout en conservant une suite logique.

### 1.1.1. Principales étapes :

- La préparation ;
- L'atelier de lancement des activités pour l'élaboration du PCD dans la Commune ;
- Les diagnostics participatifs (DIC, DEUC, DPNV) et restitution à la Commune ;
- La consolidation des données des diagnostics (DIC, DEUC, DPNV et restitution à la Commune ;
- La mobilisation des fonds ;
- La planification ;
- La programmation ;
- Le suivi- évaluation.

#### 2.1.1 PREPARATION

Cette étape se justifie par la nécessité d'une sensibilisation, d'une responsabilisation et d'une synergie d'actions des acteurs impliqués dans le processus.

##### *2.1.1.1. Objectif global*

L'objectif global de cette étape vise à s'accorder avec tous les acteurs sur les buts à atteindre et sur la méthodologie à adopter, sur le calendrier de travail, et sur l'implication et le rôle de chaque partie afin que le processus de planification et de descente dans les villages se déroule en toute quiétude.

##### *2.1.1.1.2 Objectifs spécifiques*

De façon spécifique, il s'est agi de :

- Identifier les acteurs concernés ;
- Discuter, échanger et faciliter l'appropriation de la méthode de travail par tous.

##### *2.1.1.1.3. Préparation administrative*

Elle s'est articulée autour de :

- La prise de contact avec l'exécutif communal et l'examen du cahier de charge de l'OAL Arc en ciel ;
- La discussion de la méthodologie de travail à suivre, l'examen et la validation du chronogramme détaillé élaboré par l'OAL ;
- La sensibilisation et la mise en place du comité de pilotage ;
- La présentation de l'équipe complète de l'OAL à l'exécutif communal ;

- L'information et la sensibilisation des autorités administratives locales : introduction et présentation de l'OAL aux autorités administratives, le compte rendu de prise de contact aux autorités ;
- La négociation de la date de l'atelier de lancement ;
- L'information et la sensibilisation des populations, élites intérieures et extérieures, conseillers municipaux, sectoriels, secteurs privés, associations, GIC, autorités religieuses, autorités traditionnelles.

#### 2.1.1.5. PREPARATION PEDAGOGIQUE

Elle a été transversale aux trois diagnostics participatifs à savoir le DIC, le DEUC et le DPNV.

##### **1.1.2. Préparation du DIC**

Cette étape s'est déroulée au sein de l'OAL et a consisté à :

- L'élaboration d'un chronogramme d'activités soumis à l'appréciation des responsables communaux ;
- L'identification et la constitution de l'échantillon/cibles/personnes ressource ;
- L'organisation, l'identification et la simulation des équipes de travail ;
- L'identification au sein de l'OAL, des chefs d'équipes susceptibles de participer à la collecte des données ;
- L'organisation en interne des équipes et leur déploiement sur le terrain ;
- La mise à disposition de la logistique aux équipes (papier kraft, markers, stylo, blocs note, rames de papier etc.) ;
- La préparation des fiches de collectes des données.

##### **1.1.3. Préparation du DEUC**

Elle a consisté au :

- Renforcement des capacités des experts de l'OAL ;
- La préparation des fiches de collectes de données.

##### **1.1.4. Préparation du DPNV**

Il s'est agi de faire :

- La restitution au COPIL de la formation donnée aux cadres communaux : SG, CCD, CCF, Maires, OAL, en planification communale organisée par la Cellule Régionale du PNDP-CENTRE, à Obala en 2019 ;
- Le renforcement des capacités des planificateurs ;

- La constitution des équipes de planificateurs par village ;
- La préparation des contrats de travail ;
- La préparation du matériel de travail (papier kraft, marker, format, stylos, boîte à pharmacie etc.).



Photo 5: formation du COPIL à l'hôtel municipal



Photo 4: photo de famille COPIL et ONG Arc en ciel lors de la formation

Cette phase a débuté par la collecte des données de base. Il s'agit en fait du diagnostic participatif à travers plusieurs outils de collecte des données. Les fiches de collectes des données sont confrontées avec les documents de chaque village mis à la disposition de l'équipe de consolidation. Les secteurs socio-économique tels que l'éducation, la santé, l'eau potable, l'énergie électrique l'agriculture, l'élevage, les routes et les questions relatives à la petite enfance, aux changements climatiques, au VIH SIDA etc., sont recensés sous formes de tableaux synthèses.

A travers l'arbre à problèmes, (outil d'analyse), sont reformulés, dans chaque secteur d'activités, les problèmes, les causes, les effets et les besoins à l'échelle communale.

À travers des géo référencements, des différentes infrastructures scolaires, sanitaires, hydrauliques, les cartes thématiques sont élaborées ainsi que la carte consolidée de la commune avec les unités de paysages et les ressources naturelles.

Il s'est décliné en une collecte des données respectivement dans l'institution communale, dans l'espace urbain et dans les communautés.

### **2.2.1 DIAGNOSTIC DE L'INSTITUTION COMMUNALE (DIC)**

L'OAL s'est déployé en équipe pluridisciplinaire dans la Commune du 09 au 29 septembre 2020 avec pour cibles :

- L'exécutif communal ;
- Les conseillers municipaux ;
- Le personnel communal (SG, RM, CCD, etc.) ;
- Les services déconcentrés de l'État (sectoriels).

Les thèmes d'échanges ont porté sur :

- La gestion des ressources humaines ;
- La gestion des relations ;

- La gestion du patrimoine ;
  - La gestion financière.
- Les outils et techniques utilisés ont été :
- Les interviews semi structurées(ISS) ;
  - Les entretiens de groupes ou focus group discussion ;
  - Les fiches de collectes des données socio -Promotion du développement économique et protection de l'environnement ;
  - Les observations directes et la documentation (les comptes administratifs des trois dernières années, l'organigramme, l'ancien PCD etc.).

### 2.2.2 DIAGNOSTIC DE L'ESPACE URBAIN COMMUNAL (DEUC)

La tâche préalable a consisté en une délimitation de l'espace urbain avec l'exécutif communal. Ensuite ont été ciblés, les corps de métiers, les populations urbaines, les associations de développement, les autorités traditionnelles, les sectoriels, etc... Les outils utilisés ont été :

- Les interviews semi structurées(ISS) ;
- Les entretiens de groupes ou focus group discussion ;
- Les fiches de collectes des données socio -économique.



**Photo 7: séance de travail de l'ONG Arc en ciel sur le DIC**



**Photo 6: photo de famille après la réunion avec les populations d'Esse bloc 2(espace urbain**

### 2.2.3 LE DIAGNOSTIC PARTICIPATIF NIVEAU VILLAGE (DPNV)

Il s'est agi ici d'un déploiement de 03 équipes constituées de 04 planificateurs chacune dans les 59 villages que constitue la Commune. Ces derniers y ont passé 03 jours par village avec pour but de palper le quotidien des populations afin d'identifier authentiquement leurs besoins. Ainsi dans 28 secteurs d'activités, les planificateurs ont à travers des outils tels que l'ISS (interview semi structurée), la carte participative, les digrammes de VENN, le TRANSECT (transversal section) et par la participation effective des populations, identifié les contraintes et atouts, les besoins et idées de projets.

A travers le GPS et les fiches de collecte des données de bases conçues pour la circonstance, les infrastructures socio -Promotion du développement économique et protection de l'environnement et leur état de fonctionnement ont pu être répertoriées. Aussi, des solutions endogènes ont été identifiées dans le souci de responsabiliser et d'impliquer davantage des acteurs locaux. À l'issu des diagnostics, à travers la participation des groupes socioprofessionnels, 15 microprojets prioritaires dont 05 sociaux et 04 économiques ; 02 appui à la jeunesse ; 01 sports et éducation physique ; 02 écologiques et 01 arts et culture sont retenus dans chaque village. À la sortie des planificateurs des

différents villages, un Comité de Concertation a été installé dans chacun d'eux afin de mener à bien la dynamique de développement initié au niveau local.



Photo 9:séance DPNV



Photo 8:travaux en groupe lors du DPNV



## 2.3. CONSOLIDATIONS DES DONEES ET CARTOGRAPHIE

Cette phase s'est faite au siège rassemblant les données ramenées du terrain par l'équipe permanente de l'OAL Arc-En-Ciel mise sur pied pour la circonstance. Les données de l'ensemble du processus ayant été ramenées au niveau du siège, l'équipe a procédé à la vérification, au toilettage et à la triangulation avec une petite enquête sur un échantillon préalablement défini. Ainsi les résultats obtenus à l'issu des trois diagnostics (niveau village, espace urbain et de l'institution communal), les résultats obtenus de cette consolidation ont été restitués au cours d'un atelier où ont pris part : les membres du Comité de Pilotage, les Sectoriels, l'Exécutif Municipal, les Conseillers Municipaux le 16 Mai 2021. Au cours de cet atelier, les données des trois diagnostics ont été exprimées et consolidés dans les cadres logiques, chacun représentant un secteur d'activité conformément aux exigences méthodologiques. Ce document de consolidation des données des diagnostics a été validé par l'ensemble des participants à l'atelier, donnant ainsi le quitus pour la tenue de l'atelier de PCD.

## 2.4. ATELIER DE PLANIFICATION, DE MOBILISATION DES RESSOURCES ET DE PROGRAMMATION

### 2.4.1. Planification

C'est au cours d'un atelier tenu à Esse du **19 au 21 AVRIL 2022** que se sont effectuées la mobilisation des ressources, la planification et la programmation.



Photo 10: discours d'ouverture de l'atelier de planification par Monsieur le Sous-Prefet d'Esse



Photo 11: mot de bienvenu de Monsieur le maire d'Esse

Photo 12: Travaux en commission des différents groupes



Il est à noter que ces travaux en commission sont constitués par des groupes mixtes selon les recommandations de la SND 30. C'est pour cette raison que l'on retrouve par exemple dans un groupe les sectoriels tels que :

Groupe 1 : (MINH DU, MINADER, MINDCAF, MIN200 000 000EESA, MINEFOP) ;

Groupe 2 ; MINAS, MINEDUB, MINSANTEMINESEC, MINSUP,

Groupe 3 ; MINPROFF, MINSEP, MINAT, MINDDEVEL, Institution communale, MINTSS, Préfet, SP, Maire, SG, FMO etc ...

En plus de ceux-ci nous avons les conseillers municipaux et les chefs traditionnels ainsi que les présidents des comités de concertation mis en place lors des diagnostics participatifs

Photo 4 : photo de famille Atelier de planification

#### 2.4.2. Mobilisation des ressources

Dans le souci d'éviter la navigation à vue, le Maire, assisté de ses collaborateurs, a énuméré les sources de financement fiables de la Commune sur lesquelles on peut en toute assurance envisager la réalisation des microprojets retenus à l'instar de :

- Ressources forestières ;
- Taxes communales ;
- Tourisme ;
- Partenaires -Promotion du développement économique et protection de l'environnement (PNDP, FEICOM etc...) ;
- Etat à travers les crédits transférés (BIP).
- Etc...



Photo 14: Présentation générale du PCD par l'ONG Arc en Ciel à travers son chef de mission



Photo 13: Photo de famille d'ouverture de l'atelier de planification et de validation

### **1.4.3. Validation des cadres logiques sectoriels**

Élaborés sur la base des microprojets prioritaires des populations par village et par quartier puis des besoins consolidés par secteurs d'activités, à travers des groupes mixtes de travail constitués des sectoriels, des chefs de villages, des conseillers municipaux et des présidents de comités de concertation, les cadres logiques ont été amendés, restitués et validés en plénière.

### **1.4.4. Élaboration d'un PIA**

En se fondant sur le Ranking des villages (ordre de financement des villages les plus vulnérables ou les plus stratégiques dans la commune), les projets prioritaires par village et de l'espace urbain pour la première année (2022) ont été unanimement votés sur la base des 03 actions (Amélioration de l'offre des services sociaux de base, -Promotion du développement économique et protection de l'environnement et appui au sports, jeunesse, art et culture)

### **1.4.5. Élaboration d'un Plan Triennal d'Investissement (PTI)**

Il s'est agi d'une planification des activités prioritaires de la Commune sur une durée de 03 ans qui s'appuie sur les actions découlant des programmes -Promotion du développement économique et protection de l'environnement,

Amélioration de l'offre des services sociaux de base et Promotion de la culture des sports et appui à la




Photo 15 : séance d'élaboration du plan quinquenal et triennal selon le Budget programme

## **1.5. Mise en Place du Mécanisme de Suivi Évaluation Participatif**

La mise en place d'un mécanisme de suivi –évaluation chapoté par le Comité Communal de Suivi-évaluation (CCSE), se justifie par le souci de sensibiliser la population sur la nécessité d'un

suivi continu de la mise en œuvre du PCD. Le comité est élargi aux Communautés à la base, aux élus locaux et aux élites.

Ainsi à travers un arrêté communal, le maire a nommé les membres du comité communal de suivi et d'évaluation.

Poste	Noms et prénoms
<b>Président</b>	Mme OLAMA ABOMO Léa épouse TOMI TOMI, A1 Maire
<b>Rapporteur</b>	BITOGO Adalbert, Cadre Communal de Développement(CCD)
<b>Membre 1</b>	CONVERS Michelle thérèse, A2 Maire
<b>Membre 2</b>	NKOU KATA Sandrine Suzanne, cadre communal

### III.PRESENTATION SOMMAIRE DE LA COMMUNE



### 3.1. LOCALISATION DE LA COMMUNE

La Commune d'Esse couvre une superficie actuelle de mille quatre cent kilomètres carrés (1400 km<sup>2</sup>). Située à environ 60 km de Yaoundé, capitale politique et administrative du Cameroun et 70 km de Mfou (passant par Yaoundé), elle s'étend à la fois sur une zone dite urbaine et une forte zone rurale.

Elle est limitée :

- ☞ Au Nord-Est par la Commune d'Afanloum (20 km) et Edzedouan (25 km)
- ☞ Au Sud par la Commune d'Awae (25 km)
- ☞ Au Sud-Ouest par la Commune de Soa environ 50 km.
- ☞ A l'Est par la Commune d'Olanguina (22 km)

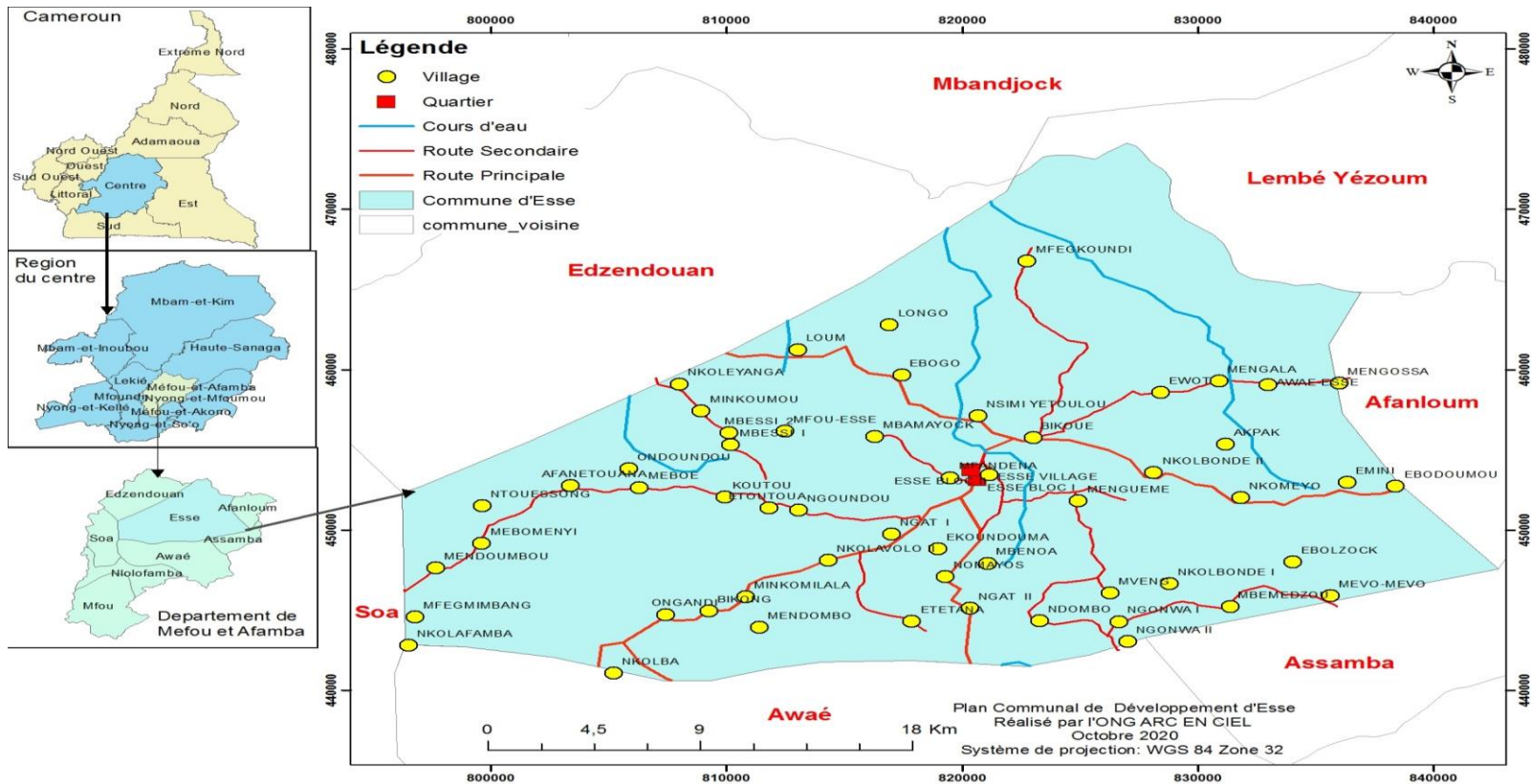
Le territoire de la Commune d'Esse se présente sous l'aspect d'un vaste plateau dont émergent quelques collines. La topographie est par endroit accidentée et recouverte dans sa plus grande partie d'une forêt secondaire parsemée de jachères.

Son altitude varie entre 500 et 800 m et les sols sont de nature ferrallitique et latéritique sur terre ferme et limoneux sableux dans les bas fonds. Par endroit, on trouve une forte concentration de pierres et de sable.

Le réseau hydrographique est nourri par plusieurs rivières et cours d'eau tels que : Afamba, Assamba, Bikoue, Mbessi, Nkagla, Mebembe, Avo'o, Avolo, Mek'i, riches en poissons d'espèces et crustacés divers tels, le capitaine, le tilapia, le silure, le crabe.

La végétation est caractérisée par une forêt secondaire. Il s'agit d'une forêt équatoriale hémibromphile, dense par endroit qui a connu une forte influence anthropique. On y trouve également des zones de savane et de culture. Le long des cours des forêts galeries se sont constituées et approvisionnent les populations en bois de chauffage. Nous rencontrons tout près des maisons des forêts secondaires, des cultures et arbres fruitiers plantés.

#### **Carte 1: CARTE LOCALISATION DE LA COMMUNE**





## **3.2. MILIEU BIOPHYSIQUE**

### **3.2.1. Climat**

La Commune d'Esse est couverte par un climat équatorial de type guinéen à quatre saisons d'inégales durées : une grande saison sèche de novembre à mi-mars ; une petite saison pluvieuse de mi-mars à mi-juin ; une petite saison sèche de mi-juin à mi-août ; une grande saison pluvieuse de mi-août à fin octobre. La moyenne annuelle des précipitations est de 1577 mm. La température moyenne annuelle est de 25°C avec une amplitude moyenne annuelle de 2,5°C. Ce climat favorise annuellement la conduite de deux (02) campagnes agricoles et un calendrier cultural étalé avec semis et récoltes échelonnés. On peut cependant noter les influences des variations climatiques qui perturbent de plus en plus le calendrier agricole.

### **3.2.2. Relief et sol**

Le relief est en général plat et jalonné de petites collines et de petits dénivellements au niveau des cours d'eau. Le climat est de type équatorial de transition. Il est caractérisé par la succession de quatre saisons dans l'année, deux saisons de pluies (une grande saison pluvieuse de la mi-août à la mi-novembre, et une petite de la mi-mars à la mi-juin) et deux saisons sèches (la petite allant de la mi-juin à la mi-août et la grande de la mi-novembre à la mi-mars). La température moyenne annuelle est comprise entre 23 et 24°C. La moyenne des précipitations annuelles est d'environ 1 600mm.

Quant au sol, le matériel parental est essentiellement composé de granites. Deux principaux types de sols se rencontrent dans cette localité à savoir les sols ferralitiques et les sols hydromorphes. D'une manière générale, les sols ferralitiques sont caractérisés par une texture sablo-argileuse. Ils sont pauvres en éléments nutritifs, acide, fragile et caractérisés par de fortes colorations jaunes ou jaune claire. Sous le couvert forestier, ces sols sont quelquefois argileux, poreux, très perméables et riches en humus. Ils sont reconnus très fertiles sous le couvert forestier. Cependant, cette fertilité est assez précaire. Ces sols se prêtent surtout aux cultures pérennes (cacao, café, palmier à huile) et aux cultures vivrières. Les sols hydromorphes se rencontrent essentiellement dans les zones marécageuses et aux abords des cours d'eau. L'exploitation de ces sols est difficile en temps pluvieux à cause de leur engorgement. En saison sèche par contre, l'utilisation de ces sols est moins contraignante avec la baisse de la nappe

phréatique. La pratique des cultures de contre saison est alors possible. Il faut cependant relever que

Type de sol	Vocation	Pratiques	Menaces
Sol riche en humus	Agriculture : arachides, maïs, manioc	Brûlis, labour	Erosion
Sol de couleur noire	Agriculture : Patate, manioc, oignon	Bourrelet, labour	Erosion
Sol de couleur rouge brique	Agriculture : Macabo rouge, plantain, patate	Bourrelet, fosse	Erosion
Sol marécageux	Agriculture : Plantain, maïs, macabo blanc Extraction du sable	Fosse, brûlis, bourrelet Creusage	Salinité
Sol latéritique	Commerciale : Extraction de pierres	Brûlage, concassage	Erosion

ce sol devient de moins en moins fertile par endroit car on note une faible pratique de la jachère.

Tableau 06 : Types de sols dans la commune

### 3.2.4. Hydrographie

Le réseau hydrographique est nourri par plusieurs rivières et cours d'eau tels que : Afamba, Assamba, Meki'i, Mbessi, Nkangla, Mebembe, Avo'o, Avolo, riches en poissons d'espèces et crustacés divers tels : le capitaine, le tilapia, le silure, le crabe).

### 3.2.5. Végétation et flore

La flore est très diversifiée. Les principales espèces arborées ou arborescentes sont notamment : le Sapelli (*Entandrophragma cylindricum*), le Doussié blanc (*Afzelia pachyloba*), l'Ayous (*triplochyton scleroxylon*), le Sipo (*Entandrophragma utile*), le Framiré (*Terminalia ivorensis*), le Kosipo (*Entandrophragma candolei*), l'Iroko (*Chlorophora exelsa*), le Fraké (*terminalia superba*), le Rhonier (*Borassus aethiopium*), le Parassolier (*Musanga cerropiodes*), le Palmier sauvage et de nombreux arbres fruitiers.

Les espèces herbeuses dominantes dans la zone de savane herbeuse sont *Pennisetum purpureum*, *Hyparrhénia rufa*, *Chromolaena odorata*, *Mimosa* sp et de nombreuses graminées. Les prairies marécageuses sont surtout colonisées par les

Maranthacées et les Zinziberacées. A ces espèces végétales, il faut ajouter la gamme variée des cultures vivrières, maraîchères et pérennes. Les zones de jachères sont colonisées principalement par *hyparhénia rufa*, *Pennisetum purpureum*, *Musanga cercropiodes* (parassolier), *Eupatorium sp*, *Imperata cylindricum* et *Chromolaena odorata*. Par contre, les espaces de savane sont surtout caractérisés par *Hyparhénia rufa* et *Pennisetum purpureum*. Les PFNL sont le *gnetum africanum*.

**Tableau 1 : Principales essences forestières**

Nom scientifique	Nom commercial	Usage
<i>Pterocarpus soyauxii</i>	Padouk	Médicinale / Bois d'œuvre
<i>Entandrophragma cylindricum</i>	Sappeli	Bois d'œuvre
<i>Entandrophragma utile</i>	Sipo	Bois d'œuvre
<i>Terminalia superba</i>	Fraké	Bois coffrage
<i>Triplocliton scleroxylon</i>	Ayous	Bois coffrage
<i>Irvingia gabonensis</i>	Mangue sauvage	PFNL (fruit et culinaire)
<i>Coula edulis</i>	Arbre à noisette	PFNL (fruit)
<i>Garcinia cola</i>	Bitter cola	PFNL (aphrodisiaque)
<i>Enantia chlorantha</i>	Enantia, moambe jaune	Médicinale (écorce)

Source : DPNV 2021, PCD 2013

### 3.2.6. Faune

**Tableau 2: Quelques Espèces fauniques**

Noms communs	Nom locaux	Noms scientifiques	Classe
Porc-épic (Athèreure)	ngom	<i>Atherurus africanus</i>	11 <sup>e</sup>
Pangolin géant	Okeka'a	<i>Manisticuspis</i>	10 <sup>e</sup>
Vipère	Akpel	<i>Bitis gabonica</i>	-
Buffles,	Nyat	<i>Cyncercus caffernanus</i>	6e
Chimpanzés	Wa'a	<i>Pan troglodytes</i>	1 <sup>e</sup>
Lièvre	okpeng	<i>Cephalophus monticola</i>	12 <sup>e</sup>
Hérisson (Aulacode)	mvep	<i>Tryonomisswinderianus</i>	8 <sup>e</sup>
Gorilles	Nguî	( <i>Gorillagorilla</i> )	2 <sup>e</sup>
Céphalophes à dos noir	Ngueafan-	<i>Cephalophus dorsalis</i>	-
Rats palmistes	Ko'ossi	<i>Cricetomys gambianus</i>	
Écureuils	ossen	<i>Funisciunus pyrrhopus</i>	
Phocochère	ngoup		3e
Singe	Koe	<i>Cercebussp</i>	5 <sup>e</sup>
Serpent boas	mbom		-
Varan	Nka'aè		-
Mangouste	Nyamesogo	<i>herpestidae</i>	-

Noms communs	Nom locaux	Noms scientifiques	Classe
Pintade	<i>Nkang</i>	<i>numididae</i>	-
Perdrix	<i>opkwal</i>	<i>Linnaeus</i>	-
Épervier	<i>Ndo</i>	<i>Accipiternisus</i>	-
Perroquet	<i>Koss</i>	<i>Psitacuserithacus</i>	-

Source : DPNV 2021, PCD 2013

Les ressources fauniques dans la Commune d'Esse, sont diversifiées et importantes. Cependant la chasse traditionnelle et le braconnage mettent continuellement en péril ces espèces.

L'on y rencontre les espèces fauniques les plus récurrentes en zone de forêt tropicale dense et humide telles que les céphalophes et les athérures (chimpanzés, gorilles, buffles, antilopes...). On note également dans la forêt tertiaire et aux alentours des plantations, la présence de quelques espèces de rongeurs tels que les rats palmistes, les porcs-épics et les hérissons.

**Tableau 3: Situation de la production par type de spéculation**

Secteurs	Spéculation	Rendement Moyen	Atouts/Potentialités	Problèmes/Contraintes
<b>ÉLEVAGE</b>	Porcins	845/an	Disponibilité du pâturage	Manque de formation Manque d'espèces améliorées
	Caprins	500/an	Disponibilité du pâturage	Manque de formation
	Volaille	10000/an	Production locale de maïs pour provende	Petit élevage domestique Élevage archaïque et anarchique, manque de formation
	Ovins	150/an	Disponibilité du pâturage	Manque de formation Bête en divagation
	Canins	750/an		Petit élevage domestique
<b>PÊCHE</b>	Silures, carpes,	0,5 tonne /an	Bon potentiel reproductif	Non-respect du calendrier de reproduction des espèces Manque de formation pour la pisciculture
<b>CHASSE</b>	Espèces variées	0,5 tonne /an	Bon potentiel reproductif	Non-respect du calendrier de reproduction des espèces
<b>ARTISANAT</b>	Paniers,	40 paniers/an 25 nattes de raphia 50 hottes/an	Disponibilité des PFNL (lianes, bambou de chine, bambou de raphia)	Faible promotion des produits artisanaux, Difficultés d'écoulement

3.3. Milieu Humain

3.3.1. Démographie

La population est estimée à 12.000 habitants selon les données receuillis lors des diagnostics participatif. La densité, de l'ordre de 2,5 habitants au kilomètre carré, est donc très faible. La proportion de femmes est d'environ 53%. La population est globalement jeune ; les jeunes de moins de 20 ans en représentent plus des trois cinquièmes (60%). Le taux de mortalité est assez élevé et l'exode rural très poussé.

Les autochtones appartiennent au groupe des MVELEs,. Cependant, au moins 20% des habitants de la zone urbaine viennent des autres régions du pays, particulièrement du Grand Ouest (Régions du Nord-Ouest, du Sud-Ouest et de l'Ouest), du Grand Mbam (notamment les Nyamba).

Tableau 4: Effectif de la population de la commune d'ESSE par village et par tranche d'âge en 2021

Village	Coordonnées géographiques			Population								
				Homme	Femme	Total	Nourrissons (0-35 mois)	PEV (0-59 mois)	n d'âge préscolaire (4-5 ans)	scolaire dans le primaire (6-14 ans)	Adolescents (12-19 ans)	n des jeunes (15-34 ans)
ESSE VILLE BLOC I	11,88777	4,09478	638	583	607	1 190	127,3	201,1	75,0	278,5	220,2	412,9
ESSE VILLE BLOC II	11,88543	4,10045	627	500	520	1 020	109,1	172,4	64,3	238,7	188,7	353,9
BIKOUÉ	11,90888	4,11855	636	490	510	1 000	107,0	169,0	63,0	234,0	185,0	347,0
AFANETOUANA	11,73209	4,09205	623	392	408	800	85,6	135,2	50,4	187,2	148,0	277,6

Village	Coordonnées géographiques			Population								
				Homme	Femme	Total	Nourrissons (0-35 mois)	PEV (0-59 mois)	n d'âge préscolaire (4-5 ans)	scolaire dans le primaire (6-14 ans)	Adolescents (12-19 ans)	n des jeunes (15-34 ans)
<b>EBOGO</b>	<b>11,85879</b>	<b>4,15392</b>	<b>643</b>	<b>245</b>	<b>255</b>	<b>500</b>	53,5	84,5	31,5	117,0	92,5	173,5
<b>ETOUTOUA</b>	<b>11,80808</b>	<b>4,07912</b>	<b>1096</b>	<b>441</b>	<b>459</b>	<b>900</b>	96,3	152,1	56,7	210,6	166,5	312,3
<b>KOUTOU</b>	<b>11,79099</b>	<b>4,08544</b>	<b>654</b>	<b>294</b>	<b>306</b>	<b>600</b>	64,2	101,4	37,8	140,4	111,0	208,2
<b>LONGO</b>	<b>11,8543</b>	<b>4,18206</b>	<b>612</b>	<b>74</b>	<b>77</b>	<b>150</b>	16,1	25,4	9,5	35,1	27,8	52,1
<b>LOUM</b>	<b>11,81928</b>	<b>4,16836</b>	<b>637</b>	<b>123</b>	<b>128</b>	<b>250</b>	26,8	42,3	15,8	58,5	46,3	86,8
<b>MBAMAYOCK</b>	<b>11,84838</b>	<b>4,11936</b>	<b>643</b>	<b>246</b>	<b>257</b>	<b>503</b>	53,8	85,0	31,7	117,7	93,1	174,5
<b>MBESSI 2</b>	<b>11,79282</b>	<b>4,12163</b>	<b>635</b>	<b>196</b>	<b>204</b>	<b>400</b>	42,8	67,6	25,2	93,6	74,0	138,8
<b>MBESSI I</b>	<b>11,79353</b>	<b>4,11489</b>	<b>645</b>	<b>123</b>	<b>128</b>	<b>250</b>	26,8	42,3	15,8	58,5	46,3	86,8
<b>MEBOE</b>	<b>11,75855</b>	<b>4,0909</b>	<b>629</b>	<b>189</b>	<b>196</b>	<b>385</b>	41,2	65,1	24,3	90,1	71,2	133,6

Village	Coordonnées géographiques			Population								
	X (E)	Y (N)	Z (m)	Homme	Femme	Total	Nourrissons (0-35 mois)	PEV (0-59 mois)	n d'âge préscolaire (4-5 ans)	scolaire dans le primaire (6-14 ans)	Adolescents (12-19 ans)	n des jeunes (15-34 ans)
<b>MEBOMENYI</b>	<b>11,69825</b>	<b>4,05958</b>	<b>628</b>	<b>300</b>	<b>85</b>	<b>385</b>	41,2	65,1	24,3	90,1	71,2	133,6
<b>MFOU-ESSE</b>	<b>11,81428</b>	<b>4,12246</b>	<b>651</b>	<b>112</b>	<b>117</b>	<b>229</b>	24,5	38,7	14,4	53,6	42,4	79,5
<b>MINKOUMOU</b>	<b>11,78228</b>	<b>4,13386</b>	<b>625</b>	<b>146</b>	<b>152</b>	<b>298</b>	31,9	50,4	18,8	69,7	55,1	103,4
<b>NGOUNDU</b>	<b>11,81914</b>	<b>4,07796</b>	<b>611</b>	<b>980</b>	<b>1 020</b>	<b>2 000</b>	214,0	338,0	126,0	468,0	370,0	694,0
<b>NKOLEYANGA</b>	<b>11,76445</b>	<b>4,15367</b>	<b>602</b>	<b>59</b>	<b>62</b>	<b>121</b>	12,9	20,4	7,6	28,3	22,4	42,0
<b>NTOUESSONG</b>	<b>11,69847</b>	<b>4,08077</b>	<b>685</b>	<b>378</b>	<b>394</b>	<b>772</b>	82,6	130,5	48,6	180,6	142,8	267,9
<b>ONDOUNDOU</b>	<b>11,75448</b>	<b>4,10146</b>	<b>610</b>	<b>588</b>	<b>612</b>	<b>1 200</b>	128,4	202,8	75,6	280,8	222,0	416,4
<b>MENGUEME</b>	<b>11,92595</b>	<b>4,08271</b>	<b>660</b>	<b>294</b>	<b>306</b>	<b>600</b>	64,2	101,4	37,8	140,4	111,0	208,2
<b>MVENG</b>	<b>11,938</b>	<b>4,03081</b>	<b>684</b>	<b>245</b>	<b>255</b>	<b>500</b>	53,5	84,5	31,5	117,0	92,5	173,5



Village	Coordonnées géographiques			Population								
				Homme	Femme	Total	Nourrissons (0-35 mois)	PEV (0-59 mois)	n d'âge préscolaire (4-5 ans)	scolaire dans le primaire (6-14 ans)	Adolescents (12-19 ans)	n des jeunes (15-34 ans)
<b>NDOMBO</b>	<b>11,91105</b>	<b>4,01533</b>	<b>734</b>	<b>735</b>	<b>765</b>	<b>1 500</b>	160,5	253,5	94,5	351,0	277,5	520,5
<b>NGAT I</b>	<b>11,85465</b>	<b>4,06434</b>	<b>628</b>	<b>74</b>	<b>77</b>	<b>150</b>	16,1	25,4	9,5	35,1	27,8	52,1
<b>NGAT II</b>	<b>11,8845</b>	<b>4,02251</b>	<b>738</b>	<b>123</b>	<b>128</b>	<b>250</b>	26,8	42,3	15,8	58,5	46,3	86,8
<b>EKOUMDOUMA</b>	<b>11,87227</b>	<b>4,05608</b>	<b>685</b>	<b>98</b>	<b>102</b>	<b>200</b>	21,4	33,8	12,6	46,8	37,0	69,4
<b>ETETANA</b>	<b>11,86225</b>	<b>4,01514</b>	<b>684</b>	<b>98</b>	<b>102</b>	<b>200</b>	21,4	33,8	12,6	46,8	37,0	69,4
<b>MBENOA</b>	<b>11,89137</b>	<b>4,04776</b>	<b>672</b>	<b>147</b>	<b>153</b>	<b>300</b>	32,1	50,7	18,9	70,2	55,5	104,1
<b>NGONWA I</b>	<b>11,94125</b>	<b>4,01472</b>	<b>713</b>	<b>490</b>	<b>510</b>	<b>1 000</b>	107,0	169,0	63,0	234,0	185,0	347,0
<b>NGONWA II</b>	<b>11,94742</b>	<b>3,99686</b>	<b>747</b>	<b>476</b>	<b>495</b>	<b>971</b>	103,9	164,1	61,2	227,2	179,6	336,9
<b>NOMAYOS</b>	<b>11,87503</b>	<b>4,04017</b>	<b>652</b>	<b>294</b>	<b>306</b>	<b>600</b>	64,2	101,4	37,8	140,4	111,0	208,2

Village	Coordonnées géographiques			Population								
	X (E)	Y (N)	Z (m)	Homme	Femme	Total	Nourrissons (0-35 mois)	PEV (0-59 mois)	n d'âge préscolaire (4-5 ans)	scolaire dans le primaire (6-14 ans)	Adolescents (12-19 ans)	n des jeunes (15-34 ans)
<b>AKPAK</b>	<b>11,98239</b>	<b>4,1144</b>	<b>626</b>	<b>109</b>	<b>113</b>	<b>222</b>	23,8	37,5	14,0	51,9	41,1	77,0
<b>EBODOUMOU</b>	<b>12,05328</b>	<b>4,09499</b>	<b>634</b>	<b>196</b>	<b>204</b>	<b>400</b>	42,8	67,6	25,2	93,6	74,0	138,8
<b>EBOLZOCK</b>	<b>12,00767</b>	<b>4,048</b>	<b>627</b>	<b>417</b>	<b>434</b>	<b>850</b>	91,0	143,7	53,6	198,9	157,3	295,0
<b>EMINI</b>	<b>12,02882</b>	<b>4,09283</b>	<b>650</b>	<b>49</b>	<b>51</b>	<b>100</b>	10,7	16,9	6,3	23,4	18,5	34,7
<b>MBEMEDZOU</b>	<b>11,98365</b>	<b>4,02311</b>	<b>660</b>	<b>57</b>	<b>59</b>	<b>116</b>	12,4	19,6	7,3	27,1	21,5	40,3
<b>MEVO-MEVO</b>	<b>12,02684</b>	<b>4,01775</b>	<b>648</b>	<b>245</b>	<b>255</b>	<b>500</b>	53,5	84,5	31,5	117,0	92,5	173,5
<b>NGUINDA</b>	<b>12,09663</b>	<b>4,05779</b>	<b>717</b>	<b>245</b>	<b>255</b>	<b>500</b>	53,5	84,5	31,5	117,0	92,5	173,5
<b>NKOLMBONDE I</b>	<b>11,96068</b>	<b>4,03592</b>	<b>702</b>	<b>319</b>	<b>332</b>	<b>650</b>	69,6	109,9	41,0	152,1	120,3	225,6
<b>NKOLMBONDE II</b>	<b>11,9548</b>	<b>4,09874</b>	<b>660</b>	<b>151</b>	<b>158</b>	<b>309</b>	33,1	52,2	19,5	72,3	57,2	107,2

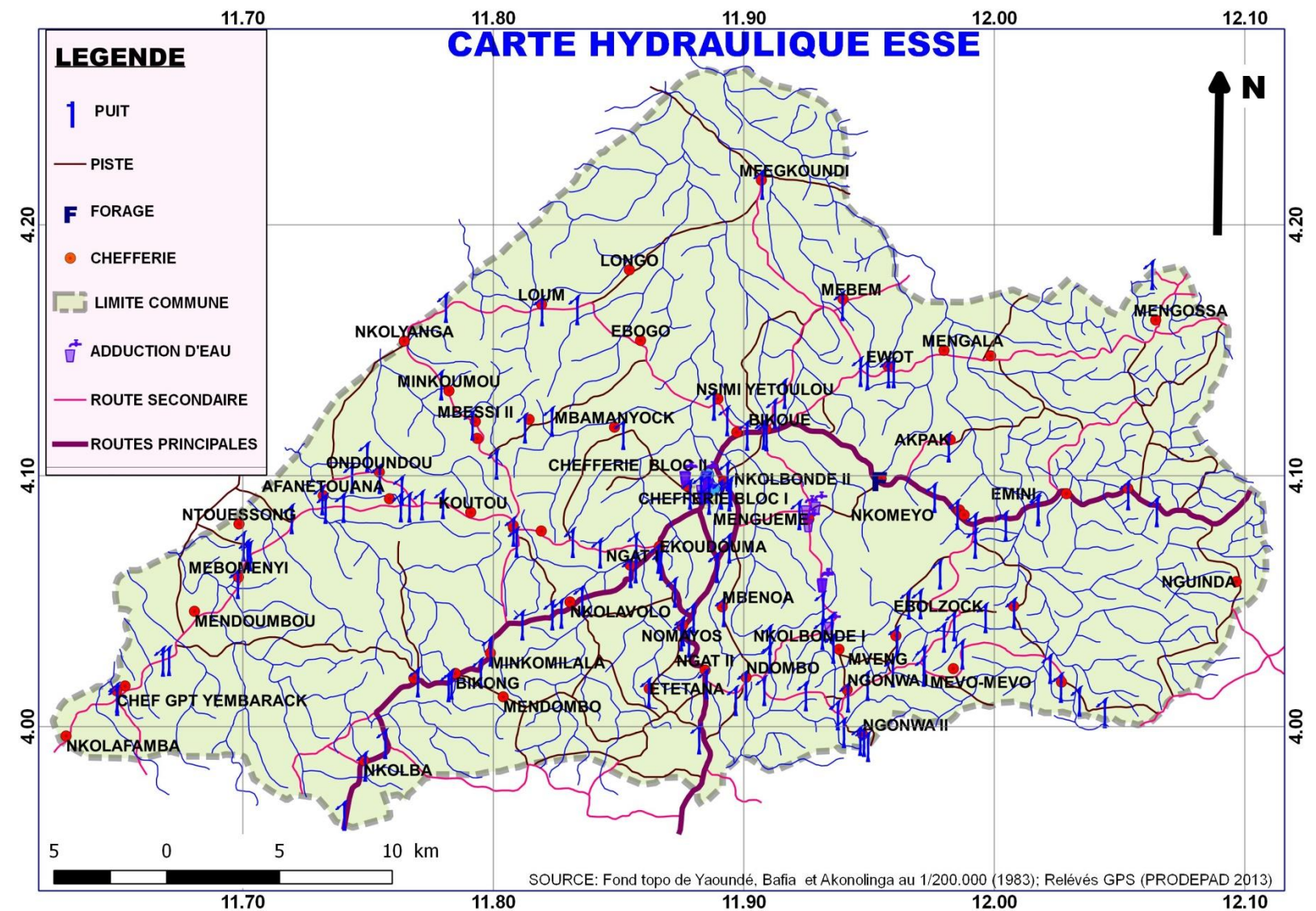
Village	Coordonnées géographiques			Population								
	X (E)	Y (N)	Z (m)	Homme	Femme	Total	Nourrissons (0-35 mois)	PEV (0-59 mois)	n d'âge préscolaire (4-5 ans)	scolaire dans le primaire (6-14 ans)	Adolescents (12-19 ans)	n des jeunes (15-34 ans)
<b>NKOMEYO</b>	<b>11,98797</b>	<b>4,08439</b>	<b>644</b>	<b>466</b>	<b>485</b>	<b>950</b>	101,7	160,6	59,9	222,3	175,8	329,7
<b>BIKONG</b>	<b>11,78489</b>	<b>4,0212</b>	<b>666</b>	<b>295</b>	<b>308</b>	<b>603</b>	64,5	101,9	38,0	141,1	111,6	209,2
<b>MENDOMBO</b>	<b>11,80394</b>	<b>4,01187</b>	<b>710</b>	<b>47</b>	<b>48</b>	<b>95</b>	10,2	16,1	6,0	22,2	17,6	33,0
<b>MEDOUMBOU</b>	<b>11,68069</b>	<b>4,04596</b>	<b>611</b>	<b>245</b>	<b>255</b>	<b>500</b>	53,5	84,5	31,5	117,0	92,5	173,5
<b>FEGMIMBANG</b>	<b>11,66417</b>	<b>4,01544</b>	<b>622</b>	<b>245</b>	<b>255</b>	<b>500</b>	53,5	84,5	31,5	117,0	92,5	173,5
<b>MINKOMILALA</b>	<b>11,79883</b>	<b>4,0293</b>	<b>693</b>	<b>382</b>	<b>398</b>	<b>780</b>	83,5	131,8	49,1	182,5	144,3	270,7
<b>NKOLAFAMBA</b>	<b>11,62943</b>	<b>3,99625</b>	<b>674</b>	<b>429</b>	<b>446</b>	<b>875</b>	93,6	147,9	55,1	204,8	161,9	303,6
<b>NKOLAVOLO II</b>	<b>11,83059</b>	<b>4,0497</b>	<b>661</b>	<b>588</b>	<b>612</b>	<b>1 200</b>	128,4	202,8	75,6	280,8	222,0	416,4
<b>NKOLBA</b>	<b>11,74831</b>	<b>3,98651</b>	<b>687</b>	<b>82</b>	<b>85</b>	<b>167</b>	17,9	28,2	10,5	39,1	30,9	57,9

Village	Coordonnées géographiques			Population								
	X (E)	Y (N)	Z (m)	Homme	Femme	Total	Nourrissons (0-35 mois)	PEV (0-59 mois)	n d'âge préscolaire (4-5 ans)	scolaire dans le primaire (6-14 ans)	Adolescents (12-19 ans)	n des jeunes (15-34 ans)
ONGANDI	11,76828	4,01932	687	735	765	1 500	160,5	253,5	94,5	351,0	277,5	520,5
AWAE-ESSE	11,99855	4,14778	612	74	77	150	16,1	25,4	9,5	35,1	27,8	52,1
ESSE VILLAGE	11,89195	4,09771	638	348	363	711	76,1	120,2	44,8	166,4	131,5	246,7
EWOT	11,95759	4,14365	631	392	408	800	85,6	135,2	50,4	187,2	148,0	277,6
MENGALA	11,97993	4,14998	625	303	316	619	66,2	104,6	39,0	144,8	114,5	214,8
MENGOSSA	12,06443	4,16205	699	184	191	375	40,1	63,4	23,6	87,8	69,4	130,1
MFANDENA	11,8772	4,09598	633	441	459	900	96,3	152,1	56,7	210,6	166,5	312,3
MFEGKOUNDI	11,90701	4,21781	606	147	153	300	32,1	50,7	18,9	70,2	55,5	104,1
NSIMI YETOULOU	11,88788	4,13072	621	245	255	500	53,5	84,5	31,5	117,0	92,5	173,5

Village	Coordonnées géographiques			Population								
				Homme	Femme	Total	Nourrissons (0-35 mois)	PEV (0-59 mois)	n d'âge préscolaire (4-5 ans)	scolaire dans le primaire (6-14 ans)	Adolescents (12-19 ans)	n des jeunes (15-34 ans)
Total				16 965	17 431	34 396	3 680	5 813	2 167	8 049	6 363	11 935

Source , DPNV 2021

Carte 2: Répartition spatiale de la population



### 3.3.2. Repères historiques

Entre 1870 et 1880, le colon Hans Dominik sévissait chez les Mvele. Cette grande tribu de la région coloniale du Nyong et Sanaga avait deux grandes chefferies traditionnelles avec à leurs têtes deux chefs supérieurs. Ze Mendouga basé à Awae et Ngoa Evina basé à Bikoé, un grand village situé à trois (3) kilomètres (km) d'Esse-centre. En ce temps là, le site actuel de la ville d'Esse n'était qu'une vaste savane. Lorsque le colon Hans Dominik décide de la création de cette unité administrative, il se réfère au chef supérieur Ngoa Evina qui indiqua la zone actuelle pour la la création de la ville d'Esse. Dès lors plusieurs événements se succéderont : en 1880 le major Hans Dominik est assassiné par pendaison. Cet assassinat va susciter une vaste répression des indigènes qui s'éparpilleront en grand nombre dans la région. En 1916, au cours de la première guerre mondiale, les forces armées françaises repousseront les forces allemandes hors du Cameroun. L'administration coloniale française s'installa au Cameroun. En 1952, par décret de l'administration coloniale française, la ville d'Esse est créée. Plus tard la ville d'Esse deviendra chef lieu de la commune portant le même nom. La Commune d'Esse a ainsi vu le jour le 21 août 1952 par arrêté 537. Elle comportait les Communes d'Awae, d'Afanloum et d'Edzedouan. En 1977, par décret n° 77/23 du 29 juin 1977 la Commune D'Awae en est détachée et en 1995, celles d'Afanloum et d'Edzedouan.

### 3.3.3. Organisation sociale

Estimée à près de **34 396** habitants selon les sources les rapports des Diagnostics, la population autochtone est essentiellement constituée de l'ethnie Mvele.

La Commune d' ESSE compte 59 villages subdivisés en Un (05) groupements. A sa tête chacun, un chef de deuxième degré communément désigné sous le vocable de chef de Groupement. Chaque unité ainsi désignée compte un certain nombre de villages ayant à leur tête un chef de troisième degré.

A côté des autochtones, on rencontre des allogènes qui y exercent des activités commerciales et agricoles.

Le tableau suivant présente la population de la Commune :

La population est répartie sur 03 groupements et 09 villages. Les groupements sont constitués ainsi qu'il suit :

**Tableau 5: Répartition des villages par groupement :**

Groupement	Nombre de villages/Quartiers	Dénomination des villages	Principales ethnies
Esse	2	Esse Bloc I, Esse Bloc II	Mvele
Yetoulou	8	Bikoué, Ewot, Mengala, Mfandéna, Nsimi-Yetoulou, Awae-Esse, Mfegkoundi, Mebem	
Yembarack	9	FegMimbang, Nkolafamba, Medoumbou, Ongandi, Bikong, Mendombo, NkolAvolo, Minkomilala, Nkolkba	Mvele
Yembouni	17	Mbessi I, Mbessi II, Etoutoua, Ngoundou, Koutou, Meboe, Afanetouana, Ondoudou, Ebogo, Mfou-Esse, Mbamayock, Ntouessong, Mebomenyi, Loum, Minkoumou, Longo, Nkolyanga	Mvele
Mvog Nana	10	Nkomeyo, Nkolbonde I, Nkolbonde II, Akpak, Ebodoumou, Emini, Mevo-Mevo, Ebozok, Mbemedzou, Nguinda	Mvele
Bekoua	12	Ngat I, Mveng, Mengueme; Ngonwa I, Ngonwa II, Ekoumdouma, Nomayos, Mbenoa, Ngat II, Etetana, Ndombo, Mveng	Mvele



La religion chrétienne fortement marquée par le catholicisme et le protestantisme est la plus prépondérante et représente près de 80% des adeptes religieux. A côté de celle-ci, on trouve d'autres confessions religieuses à l'instar des Islamistes, des Pentecôtistes et des Témoins de Jéhovah.

3.3.4. Religion

Citée laïque par excellence, la commune d'Essese distingue par une multitude de religions qui se côtoient et se développent harmonieusement tout en respectant leur différence. Ainsi on peut citer entre autres des religions : l'islam, le Christianisme (le Catholicisme majoritaire, le protestantisme, le pentecôtisme) et les religions animistes de faible envergure.

3.4. MILIEU SOCIO-ECONOMIQUE

L'activité économique dans la Commune d'Esse est caractérisée par l'agriculture et le commerce.

3.4.1. Pêche

Elle reste une activité assez développée et pratiquée par les populations de la Commune. Ceci est due par l'existence de 02 fleuves (Afamba et Assamba) et de nombreux autres cours d'eau de moyenne importance.. Les espèces rencontrées sont : les Carpes, les Silures, les Tilapia, les Crabes les Goujons, les Crustacées, les Crocodiles les tortues etc.

. La pêche, en en point douter participe fortement au développement l'économie locale. L'argent obtenu dans la vente du poisson est réinvesti dans l'achat des produits de première nécessité, des matériaux de construction et dans le transport.

3.4.2. Agriculture

L'agriculture est l'activité la plus répandue. L'utilisation de méthodes culturales peu modernes et l'outillage rudimentaire sont compensés par la fertilité des sols. Les récoltes sont bonnes mais l'enclavement de l'arrondissement (par rapport aux autres villes) et des différents villages qui le constituent (par rapport à la ville communale) est un frein à la commercialisation, ce d'autant plus que le monde paysan n'est pas structuré. La spéculation par excellence est le maïs ; toutes les personnes engagées dans l'agriculture en produisent. La production y est donc très élevée, même si les difficultés de commercialisation en réduisent le gain pour les paysans. Le pistache est également une spéculation de premier plan. De très nombreux commerçants viennent se ravitailler en ce produit au sein de l'arrondissement qui est devenu ces dernières années un eldorado du pistache. Les tubercules (manioc, macabo, igname) sont principalement destinés à la consommation familiale, tout comme la banane plantain et le concombre. Les cultures de rente, particulièrement le cacao et le café sont exploités par une poignée de producteurs. La production locale est toutefois non négligeable. La culture du palmier à huile fait encore son entrée dans la zone, certains exploitants étant attirés par les vastes étendus de terres encore vacantes. Les cultures pratiquées : le cacao, le café, la banane plantain, le manioc, l'arachide et le maïs. Seuls les cacaoculteurs organisent des ventes groupées de leurs cultures à travers de nombreux partenariats. L'accès aux produits phytosanitaires et aux engrais sont les grosses difficultés rencontrées par les agriculteurs.

Tableau 08 ; Ensemble des cultures pratiquées dans la commune.

Cultures	Espèces	Nom local	Nom scientifique	Famille
Pérennes	Cacao	keka		
	Palmier à huile	Alene	Elacis guineensis	Palmaceae
Vivrières	Arachide	Owondo	Arachis hypogea	papilionaceae
	Pistache	Ngòn	Eunermis SP	concurrbreceae

	Macabo	Ekabé	Xanthosoma sangitfolium	Araceae
	Maïs	Fon	Zea mays	Graminée
	Manioc	Mbong	Manihat esculerta	Euphorbiaceae
	Banane douce	Odjoué	Musa sapientruure	Muscaceae
	Banane plantain	Ekon	Muser paradisiaca	Muscaceae
Fruitiers	Manguier	Ando'o nta'an	Mangifera indica	Anacardiaceae
	Papayer	Fofu	Carica papaya	Caricaceae
	Ananas	Zeuk	Anana comusus	Kromelicaceae
	Andok	Ndo'o	Ivringia gabonensis	ivringiaceae
	Canne à sucre	Nkok	Saccharum	Geraminée

### 3.4.3. Elevage

L'élevage est principalement marqué par celui des bovins.. L'élevage des ovins est un peu moins dense mais sa pratique est non négligeable mais plus artisanale que réellement intensive. L'aviculture et l'élevage des caprins et des porcs est strictement artisanal ; c'est sans doute pour cela que le produit de ces différents élevages est en divagation permanente au sein de l'espace communal. Les autres types de bêtes (moutons, chèvres, porcs, volaille) sont en majorité laissés en divagation, leur élevage n'étant pas à l'échelle de l'élevage semi-intensif visible au niveau des bovins.

### 3.4.4. Artisanat

La fabrication des petits objets : les huttes, les nasses, les mortiers et l'extraction de sable et le concassage des pierres dans la moindre mesure, constituent l'essentiel de l'activité artisanale dans la Commune d'Esse. A cela on peut ajouter la vannerie, la fabrication des balafons.

Photo 16: Aperçu du marché d'ESSE centre



### 3.4.5. Commerce

Le commerce est le principal pourvoyeur d'emplois de la Commune. Dans l'espace urbain, les débits de boisson et les petites entreprises de commerce général foisonnent. Les villages abritent en général de petites activités de

commerce général situées devant les habitations. Certains commerçants exercent dans l’illégalité, notamment ceux qui s’adonnent à la distribution du carburant frelaté.

Globalement, la Commune dépend de YAOUNDÉ, MFOU, Tonga et Yaoundé pour son ravitaillement. Les grands commerçants procèdent au ravitaillement de masse tandis que certains commerçants moins nantis font des voyages périodiques vers ces villes voisines pour se procurer les produits dont ils ont besoin. Les habitants ont de moins en moins besoin de se déplacer à l’interurbain pour se procurer des produits spécifiques. Le commerce représente sans doute le premier employeur et la première source de revenus de la ville. Le grad marché se déroulent le lundi.



Photo 17 : une vue des comptoirs du marché de ESSE

3.4.6. Transport

Essentiellement basé sur les motos, l’activité est beaucoup pratiquée par les jeunes qui, à travers les villages transportent à 95% tous les produits agricoles, tout en facilitant les déplacements des personnes. La prédominance des motos taximen justifie par le mauvais état des routes et des pistes de collectes. Cependant l’on enregistre la présence d’une gare routière dans la ville communale qui permet la facilitation des déplacements dans les grands centres urbains



Photo 18 ; gare routière située au centre ville d’Esse

Tableau 6: production moyenne des principales spéculations agricoles

Spéculations	Surfaces (ha)	Rendement
Arachides	12	650
Plantain	28	6750
Manioc	17	1360
Pistache	09	117

(Source : DIC, DEUC, DPNV 2021)

## IV RÉSULTATS DU DIAGNOSTIC PARTICIPATIF



#### 4.1. SYNTHESE DU DIC

L'institution communale d'Esse dans son fonctionnement quotidien présente plusieurs forces et potentialités que les responsables doivent capitaliser mais à ces aspects positifs viennent se greffer un certain nombre de contraintes et d'obstacles qui entravent à la bonne gouvernance dans les domaines de la gestion du personnel, de la gestion financière, de la gestion du patrimoine et de la gestion des relations avec divers partenaires. Le tableau ci-après fait un récapitulatif de l'état du fonctionnement et de la gestion de l'institution communale.



Photo 19:exécutif municipale de la commune d'Esse

Sur la houlette de monsieur le maire **NDONGO BOUNE Martin**, Ingénieur et comptable de formation, la Commune d'Esse a su mettre en avant l'aspect genre, à ce titre le Maire est secondé par deux vallantes dames que sont Madame **OLAMA ABOMO Léa épse TOMI TOMI**, enseignante de formation comme Premier Adjoint et Madame **CONVERS Michelle Thérèse**, une femme d'affaire et entrepreneur comme deuxième adjoint au maire.

4.1.1. Forces et faiblesses de l’institution communale

Tableau 7: Forces et faiblesses de l’institution communale

DOMAINE		CONTRAINTES/OBSTACLES	FORCES	FAIBLESSES	OPPORTUNITES/ POTENTIALITES
Gestion des ressources humaines	Personnel communal	Personnel peu formé Absence de cahier de charge Non répartition claire des taches entre les membres de l'exécutif	SG qualifié et diplômé (ancien chef service du developpement local) Existence d'un service des affaires sociale Présence d'un CCD et d'un CCF Affiliation du personnel à la CNPS Existence d'un calendrier semestriel avec réajustement hebdomadaire et fiche de suivi individuel du personnel.	Absence de plan de formation du personnel Inexistence d'un profil de carrière Recrutement non objectif du personnel Faible capacités d'archivage des rapports Faible application de l'arrêté n°00136 du 24 aout 2009 rendant exécutoire les tableaux types des emplois communaux	Existence de l'arrêté n°00136 du 24 aout 2009 rendant exécutoire les tableaux types des emplois communaux
	Conseil municipal	Faible information des conseillers dans l'information des populations sur les projets communaux	Taux de représentativité  Élevé soit 92%  Commissions techniques fonctionnelles  Bonne maitrise des questions de développement local	Absence de plan de formation des conseillers  Non représentativité des peuples autochtones	
Gestion des ressources financières		Dépendance accrue de la commune aux ressources extérieures (BIP, CAC)  Incivisme local du contribuable local	Formation en finance avec le SIMBA  Equipement informatique disponible  Production à temps des budgets et compte administratifs  Tendance à la hausse du budget	Faible maitrise de l'outil informatique  Faible capacité de recouvrement des taxes et impôts locaux  Inexistence d'un fichier de contribuable actualisé	Sources de recettes diversifiées  Présence d'un CCF



DOMAINE	CONTRAINTES/OBSTACLES	FORCES	FAIBLESSES	OPPORTUNITES/ POTENTIALITES
			Faible taux d'exécution du budget	
Gestion du patrimoine	Patrimoine vieillissant Insuffisance du matériel roulant Absence de titre foncier au nom de la Commune	Nouvelles infrastructures construites Réaménagement permanent des infrastructures vieillissantes Présence d'un Hôtel de Ville	Patrimoine peu diversifié Inexistence des procédures claires d'utilisation du patrimoine	Marché communal construit
Gestion des relations	Faible intérêt pour les TIC Faible capacité de diplomatie locale dans la recherche des partenaires Faible accès à l'information	Bonne collaboration avec les partenaires locaux	Faible capitalisation des partenariats locaux et internationaux	Grande diversité des partenaires PNDP, FEICOM, ARC EN CIEL, CVUC,

#### 4.1.2. Axes de renforcement

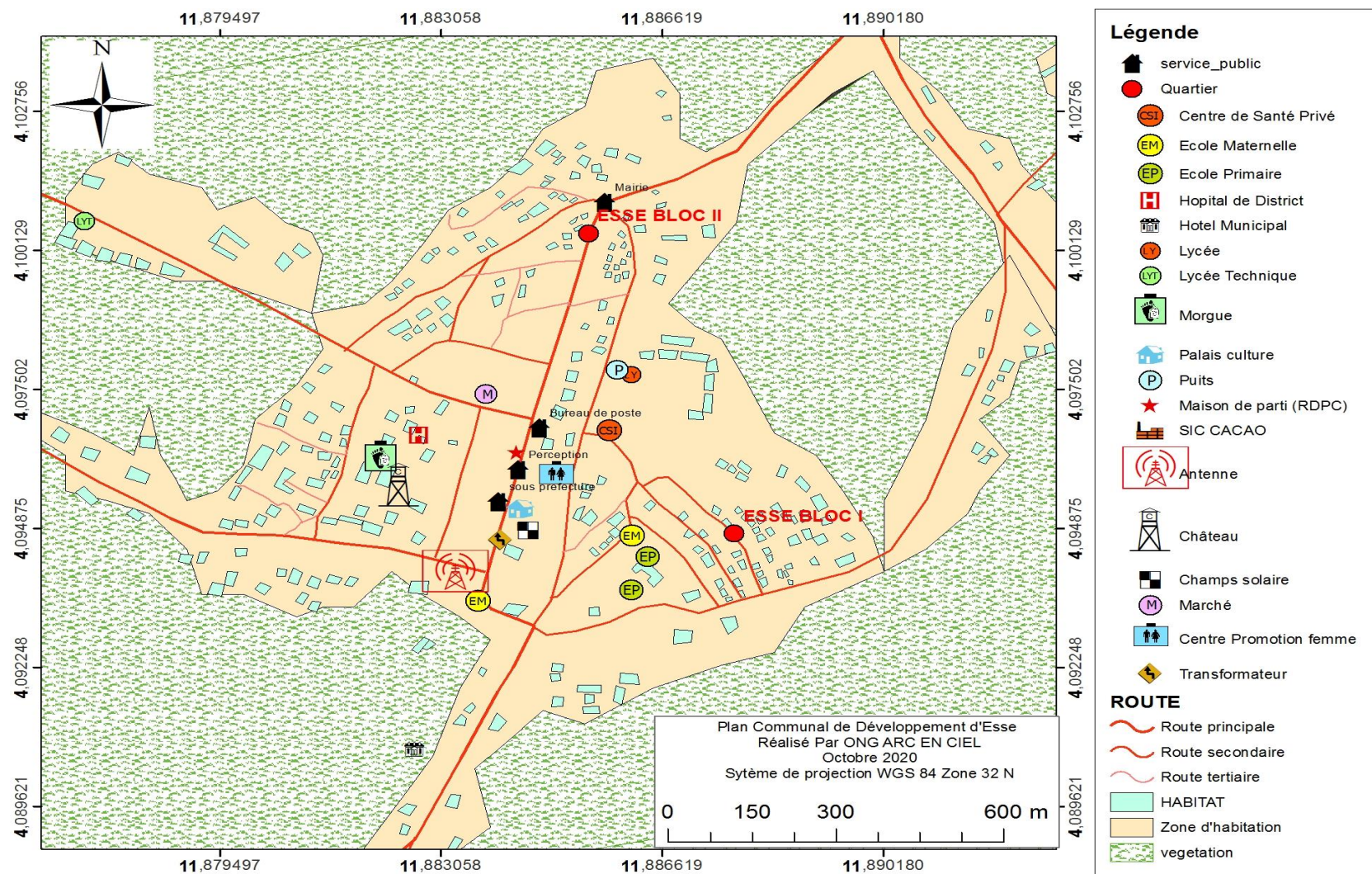
Tableau 8: Axes de renforcement

DOMAINE	FAIBLESSES	AXES DE RENFORCEMENT
Ressources humaines	Absence d'un plan de formation du personnel Inexistence d'un profil de carrière Recrutement non objectif du personnel Faible capacité d'archivage des rapports Non application de l'arrêté n°00136 du 24 aout 2009 rendant exécutoire les tableaux types des emplois communaux	Formation des conseillers sur des thématiques diverses Elaboration d'un cahier de charge pour le personnel Mise en application de l'arrêté n°00136 du 24 aout 2009 rendant exécutoire les tableaux types des emplois communaux Elaboration d'un manuel de procédure et de finance Respecter le profil de carrière Formation du personnel en archivage et secrétariat bureautique
Ressources financières	Dépendance accrue de la commune aux ressources extérieures (BIP, CAC) Incivisme local du contribuable local	Procéder un audit interne de la commune Former le personnel dans l'outil informatique Doter le service de recouvrement des moyens logistiques appropriés Former et sensibiliser les agents de recouvrement Promouvoir la mise sur pieds des projets par les agents communaux Se doter d'un fichier de contribuable Rendre fonctionnels tous les équipements marchands susceptibles de générer des impôts et taxes Mettre sur pied des projets socio - Promotion du développement économique et protection de l'environnement
Gestion du patrimoine	Patrimoine vieillissant Insuffisance du matériel roulant Absence de titre foncier au nom de la Commune	Actualisation du fichier du patrimoine Mise en places des procédures d'entretien et d'utilisation et de sécurisation du patrimoine
Relations	Faible intérêt pour les TIC Faible capacité de diplomatie locale dans la recherche des partenaires Faible accès à l'information	Redynamisation des partenariats par des rencontres formelles et informelles Promotion des projets du PCD

4.2. PRINCIPAUX SERVICES DE L'ESPACE COMMUNAL

La commune d'ESSE présente 01 espace urbain dispersés à savoir :

- ▶ ESSE qui comprend 02 quartiers :



Carte 3: l'Espace urbain ESSE



4.2.1. Synthèse sur les forages

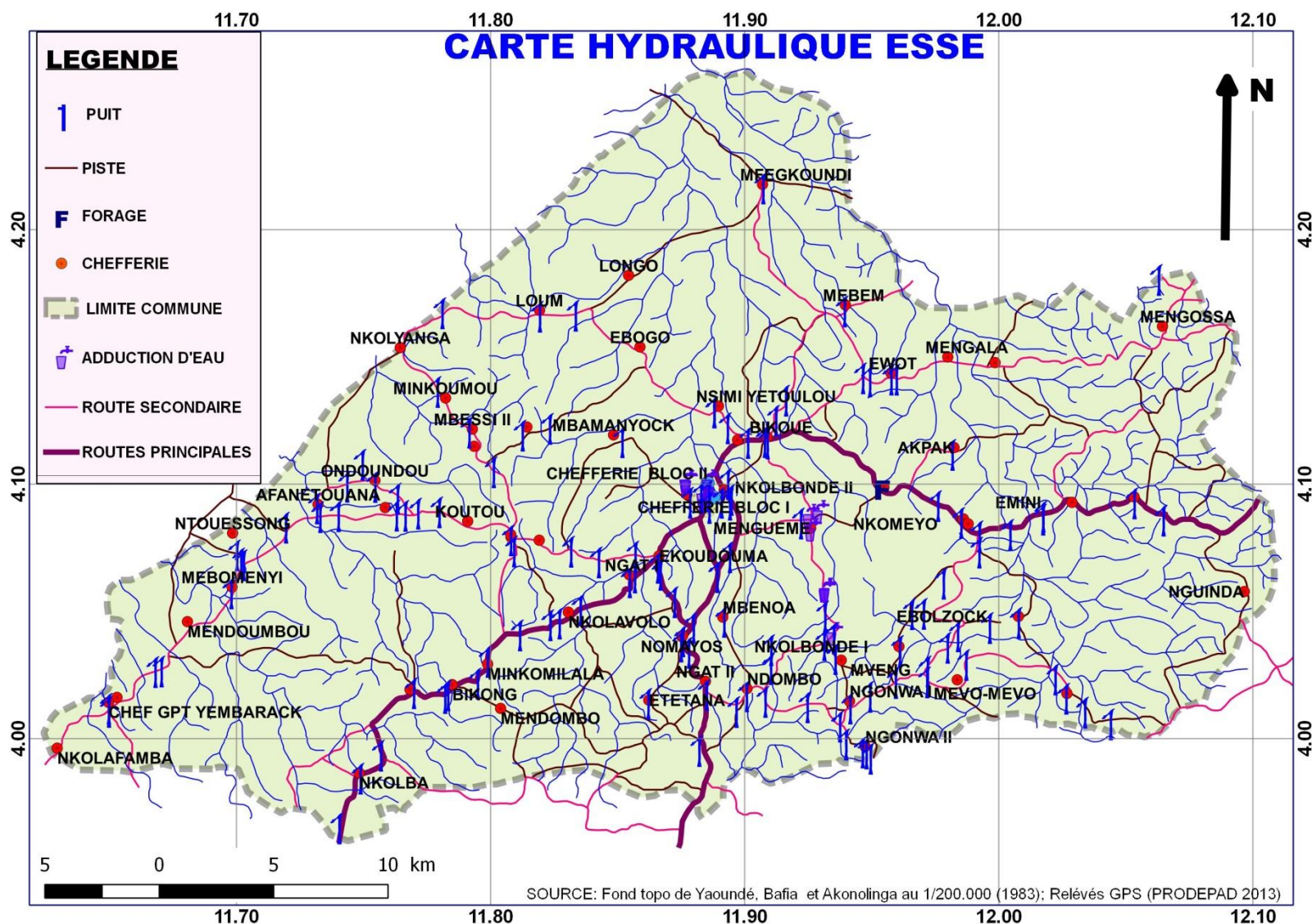
Dans l’ensemble, la Commune dispose d’un réseau hydraulique assez fourni. On note la présence de 39 forages, 155 puits et un réseau d’adduction d’eau. Certaines de ces infrastructures sont non fonctionnelles pour causes de panne. D’où la nécessité d’en doter davantage certaines localités.

Tableau 9 : Récapitulatif de l’Etat de fonctionnement des points d’eau selon leur nature dans la Commune

TYPE D’OUVRAGE	ETAT DE FONCTIONNEMENT			TOTAL
	BON	ENDOMMAGÉ	A RÉHABILITER	
Forages	26	13	13	39
Puits	100	55	55	155
Autre réseau hydro	00	06	06	06
Total	126	03	04	200



Photo 20: point d'eau au Lycée d'Esse



**Carte 4: infrastructure hydraulique**

### 3.2.2. Synthèse sur la situation scolaire

La situation scolaire dans la Commune d'Esse est assez acceptable. Sur 59 villages nous enregistrons 31 écoles primaires repartis dans 31 Villages, 07 écoles maternelles, 02 lycées. Les autres villages dépourvus d'école ont dans ce cas sollicité la construction de nouvelles écoles dans leur localité. Mais malgré les taux et les ratios assez élevés, il s'avère que pour les écoles existantes on note une insuffisance d'enseignants, de tables banc en bon état, de matériel didactique etc. par ailleurs le nombre d'établissement secondaires (lycées...) semble encore insuffisant au regard de la population de l'éducation de base soit environ 2653 élèves les tableaux ci-dessous font état de la situation générale de ce secteur.

Tableau 9: Répartition des écoles dans la commune

TYPE D'ÉCOLES	URBAIN	RURAL	TOTAL
École Maternelle	01	08	09
École primaire	02	29	31
CES/CETIC	01	06	07
Lycée	02		02
Total	06	17	23

Source : DIC, DEUC, DPNV 2021

Tableau 10: Effectif des élèves dans les écoles de la commune

TYPE D'ÉCOLES	FILLES	GARÇONS	TOTAL ÉLÈVES
École Maternelle	145	256	401
École Primaire	348	456	804
Lycée	187	180	267
TOTAL	680	892	1472



Tableau 11: *Encadrement et équipement des établissements de la commune*

TYPE D'ÉCOLES	EFFECTIF ÉLÈVES	NOMBRE D'ENSEIGNANTS	NOMBRE DE SALLES DE CLASSE	NOMBRE DE TABLES BANCS	RATIO ÉLÈVES/ENSEIGNANT	RATIO ÉLÈVE/SALLES DE CLASSE	RATIO ÉLÈVES/PLACE ASSISE
École Maternelle	401	25	30	908	26	38,70	0,92
École primaire	804	40	12	1751	29.80	57,67	1,51

Tableau 12 : *Etat général des bâtiments scolaires*

TYPE D'ÉCOLES	BON	PASSABLE	MAUVAIS	TOTAL
Ecole Maternelle	09	06	0	15
Ecole primaire	47	21	0	68
Lycée	03	01	0	04
TOTAL	59	28	0	87

Source : DIC, DEUC, DPNV 2021

Photo 21: une vue du lycée d'ESSE



**Tableau 13: Situation des équipements sanitaires dans la commune**

FORMATION SANITAIRE	LIT	LABO	MATERNITÉ	PHARMACIE	RÉFRIGÉRATEUR
District de santé ESSE	22	01	01	01	1
CSI ONGANDI	10	0	0	0	0
CSI NKOMEYO	08	0	0	0	0
MBEMEDZOU	05		1	0	0
AKPAK	05		1	0	0
NOMAYOS	05		1	0	0
MVENG	05		1	0	0
MENGUEME	05		1	0	0
MBESSI I	05		1	0	0
KOUTOU	05		1	0	0
EBOGO	05		1	0	0
AFANETOUANA	05		1	0	0

Source : DIC, DEUC DPNV 2021

**Tableau 14: Situation de l'aménagement des formations sanitaires**

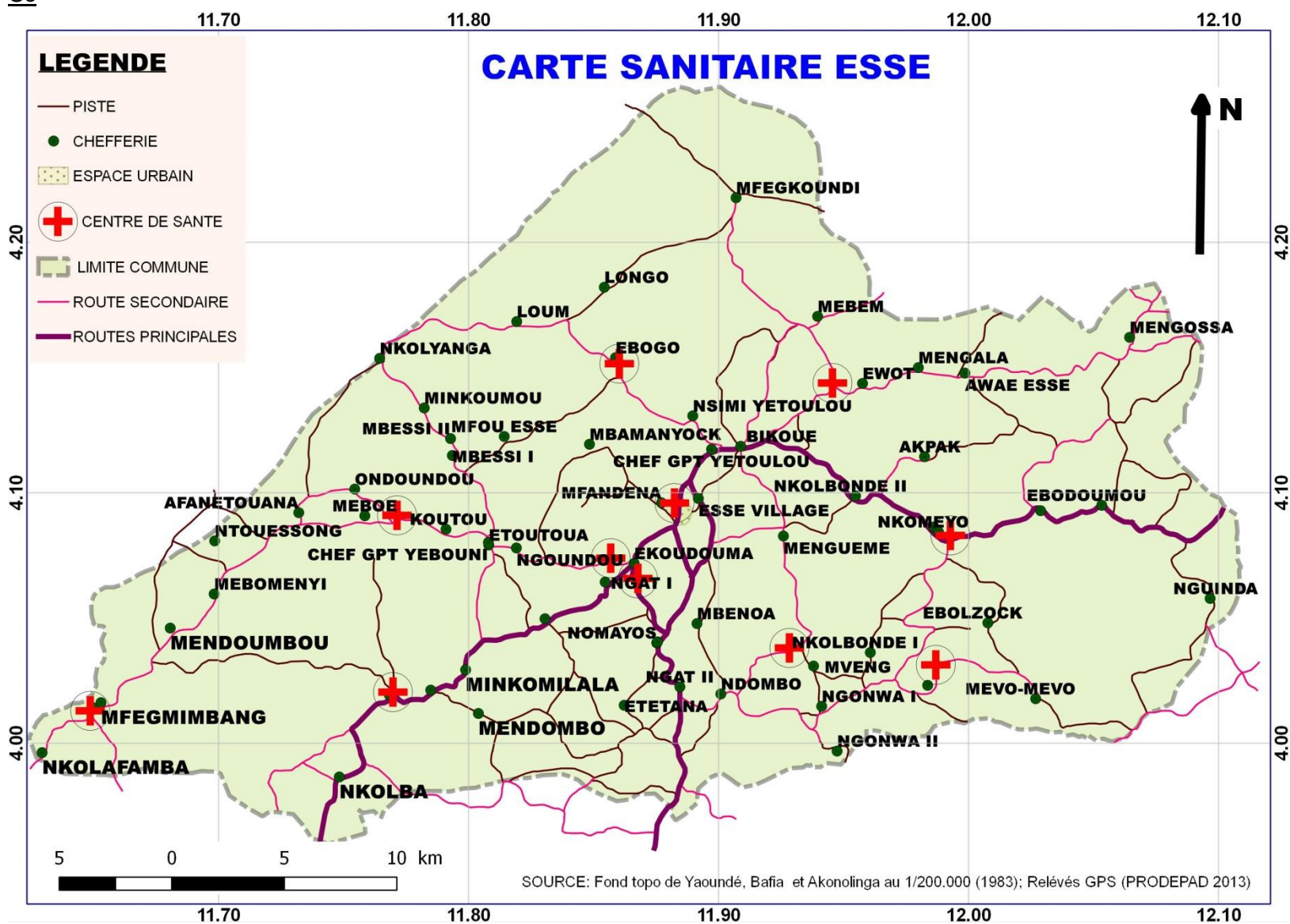
FORMATION SANITAIRE	EXISTENCE DE POINTS D'EAU	DISPOSE DE LATRINES	EXISTENCE D'UNE CLÔTURE	EXISTENCE D'UN DISPOSITIF DE TRAITEMENT DES DÉCHETS	EXISTENCE D'UN LOGEMENT D'ASTREINTE	REBOISEMENT EFFECTUÉ DANS LE SITE
District de santé ESSE	1	1( en mauvais Etat)	0	0	1	0
CSI ONGANDI	0	0	0	0	0	0
CSI NKOMEYO	0	0	0	0	0	0
MBEMEDZOU	0	0	0	0	0	0
AKPAK	0	0	0	0	0	0

FORMATION SANITAIRE	EXISTENCE DE POINTS D'EAU	DISPOSE DE LATRINES	EXISTENCE D'UNE CLÔTURE	EXISTENCE D'UN DISPOSITIF DE TRAITEMENT DES DÉCHETS	EXISTENCE D'UN LOGEMENT D'ASTREINTE	REBOISEMENT EFFECTUÉ DANS LE SITE
NOMAYOS	0	0	0	0	0	0
MVENG	0	0	0	0	0	0
MENGUEME	0	0	0	0	0	0
MBESSI I	0	0	0	0	0	0
KOUTOU	0	0	0	0	0	0
EBOGO	0	0	0	0	0	0
AFANETOUANA	0	0	0	0	0	0

Source : DIC, DEUC DPNV 2021

Tableau 15:: Etat des bâtiments des formations sanitaires de la commune

FORMATION SANITAIRE	NOMBRE TOTAL DE BÂTIMENTS	NOMBRE DE BÂTIMENTS		
		BON	PASSABLE	MAUVAIS
District de santé ESSE	3	3	0	0
CSI 1	1	1	0	0
CSI ONGANDI	1		1	
CSI NKOMEYO	1		1	
MBEMEDZOU	1		1	
AKPAK	1		1	
NOMAYOS	1		1	
MVENG	1		1	
MENGUEME	1		1	
MBESSI I	1		1	
KOUTOU	1		1	
EBOGO	1		1	
AFANETOUANA	1		1	



urce : DIC, DEUC DPNV 2021.

## Carte 6: infrastructures sanitaires

### 3.2.4 : Synthèse sur l'électrification

La commune est alimentée par deux sources d'énergie : le branchement moyenne tension monophasée ENEO et une centrale photovoltaïque Huawei. Globalement La situation de l'approvisionnement en énergie électrique dans la ville d'esse est des plus déplorable car bien que l'on constate un panel d'infrastructures tels que le champ de plaque solaire et les transformateurs, fort est de constater que ces derniers ne fonctionnent pas et leur état de délabrement est des plus avancées.

La couverture de la Commune en matière d'électricité est assurée à environ 95 % par AES SONEL et ne couvre que le Chef Lieu d'Arrondissement et quelques villages, parmi lesquels : Esse ville (bloc I et bloc II), Bikoué, Mveng, Ngat I, Nkolafamba, Etetana et Ewot (électrifiés environ à 30%). Notons toutefois que le réseau



est soumis de façon récurrente à de coupures intempestives, causant de ce fait d'importants désagréments aux populations.



Photo 22: champ solaire d'Esse





#### **4.2.6. : Synthèse sur les infrastructures routières**

La Commune d'Esse est constituée de 730 km de route et piste qui sont en générales dans un mauvais état. En saison pluvieuse, elles sont presque impraticables. Cet état de chose maintient la plupart des villages en zone rurale, dans une situation d'enclavement, rendant difficile la mobilité des biens et des personnes. Ceci constitue, de façon indéniable, un frein au développement de l'activité économique. La Commune d'Esse bénéficie actuellement de plus de 40 km de piste rurale. Les routes communales sont pour la plupart impraticables ; ce qui rend certains villages de la Commune inaccessibles en saison de pluies. Cet état de chose impacte directement le secteur agricole dont l'acheminement des produits vers des centre commerciaux reste une vraie gageure

Pour remédier à cette tare il est nécessaire d'aménager plus de 30 km de route communale et les 10 km de voirie Urbaine à cela s'ajoute la construction des différents ouvrages d'arts (ponts, ponceaux, buses...).

#### **4.2.7. Transport**

La Commune dispose d'une gare routière. Les principaux moyens de transport sont les cars de voyage qui font des arrêts à la gare ou partant vers Awae, les motos tant dans les villages que dans la ville. Ces moyens de transport sont rares leur coût reste relativement élevé. D'où la difficulté de déplacement des personnes et des biens qui est souvent la cause principale du déperissement des produits agricoles

#### **4.2.8. Sports et éducation physique**

Ce secteur d'activité n'est pas suffisamment développé pour des raisons d'absence d'infrastructures, on n'y observe pas une politique de promotion de ce secteur ainsi, nous avons un stade insuffisamment aménagée au centre urbain ( lycée bilingue d'Esse ) et d'autres aires de jeu moins aménagées tant bien que mal dans certains villages par les populations elle-mêmes. On y organise des championnats de vacances Afin de redynamiser ce secteur d'activités il est nécessaire d'envisager l'aménagement d'autres aires de jeu dans les villages, construire une tribune au stade municipal et organiser des activités sportives annuellement.

#### **4.2.9. Communication Postes et Télécommunication**

En matière de postes et télécommunication, la Commune d'Esse est desservie par les quatre réseaux de téléphonie mobile que sont CAMTEL, MTN et ORANGE, NEXTEL. Ces trois réseaux sont marqués par d'importantes zones d'ombre persistante notamment dans la couverture spatiale du réseau et des services proposés par les utilisateurs.

#### **4.2.10. Potentiel économique**

La Commune d'Esse dispose d'un marché périodique au centre de la ville. Pour décongéner cette espace, un complexe a été construit. Il dispose de 30 boutiques environ.

#### **4.2.11. Potentiel touristique**

La Commune compterait très peu de sites touristiques de référence entre autre on distingue: le mont Yaffa à NKOMEYO, le mont Folo à BIKOUE, les mini chutes à Etong etc. L'artisanat quand à lui n'est pas très développée. L'artisanat est pratiqué par plusieurs personnes. Certains villageois font de la vannerie, tel des paniers, chaises, bancs et petits meubles en bambou. C'est une activité en voie de disparition.

#### 4.2.12. Synthèse de la référence des autres secteurs sans infrastructures

**Tableau 17: Synthèse de la référence des autres secteurs sans infrastructures secteurs**

N°	Secteur	Contraintes/Problèmes	Atouts/potentialités
1.	Domaines et affaires foncières	Faible sécurisation des terres Faible vulgarisation des procédures d'immatriculation Lourdeurs des procédures d'immatriculation des terres Faibles connaissances des procédures d'immatriculation Occupation anarchique des terrains Conflits fonciers	Vastes étendues de terres Sols fertiles
2.	Développement urbain et Habitat	Habitat précaire et mal organisé Insuffisance de toilettes aménagées Absence d'un plan de gestion durable des terres Eclairage public absent au centre urbain	Disponibilité de l'espace
3.	Environnement, protection de la nature et du développement durable	Pratique d'une agriculture sur brulis Instabilité du climat	
4.	Forêt et faune	Exploitation non contrôlée des espèces fauniques et essences Faibles contrôles forestiers Disparition des espèces rares	Présence des PFNL Présence du grand et petit gibier
5.	Administration territoriale décentralisation et maintien de l'ordre	Insuffisance du personnel à la brigade de gendarmerie Insuffisance du matériel et du personnel et équipement à la sous-préfecture Insuffisance du matériel et équipement a la gendarmerie	Présence de chefferies de 3 <sup>eme</sup> degré Présence d'une sous-préfecture Présence d'une gendarmerie
6.	Affaires sociales	Inexistence d'un répertoire communal sur les personnes vulnérables Insuffisance des appuis matériels et financiers Insuffisance des moyens de déplacement (canne blanche, tricycle, béquilles... Faible encadrement des personnes du 3 <sup>eme</sup> âge	Solidarité locale et traditionnelle
1.	Promotion de la femme et de la famille	Faible sensibilisation sur la condition féminine Ignorance des droits des femmes par les femmes	Existence d'un centre de promotion de la femme
2.	Éducation Physique Et Sportive	Inexistence De Structures De Formations Dans Des Disciplines Sportives Diverses Ignorance Des Opportunités D'emploi Insuffisance Des Infrastructures Sportives (Aires De Jeu)	Présence De Quelques Aires De Jeu Présence D'un Stade Municipal
3.	Transport	Moyens De Transport Peu Diversifiés Enclavement Des Villages Faible Sensibilisation Sur La Sécurité Routière	Présence De Gare Routière
4.	Emploi Et Formation Professionnelle	Insuffisance Des Structures Modernes De Formation Professionnelle	Présence De Structure D'emploi (ESSE)



N°	Secteur	Contraintes/Problèmes	Atouts/potentialités
			Forte Population De Jeunes
5.	PME ; Entreprises Economie Sociale Et Artisanale	Ignorance De Techniques De Mise En Œuvre Des PME Faible Organisation Des Artisanats Difficultés A Promouvoir Les Produits Artisanaux Manque D'organisation Des Artisans	Présence De Nombreux Artisans Présence Des Pfnl
6.	Recherche Scientifique Et Innovations	Faible Vulgarisation Des Résultats De Recherche Faible Valorisation De La Pharmacopée Traditionnelle Inexistence D'un Répertoire Des Tradi-Praticiens	Fort Potentiel De Plantes Médicinales
7.	Tourisme Et Loisirs	insuffisance De Structures D'accueil Viabiles Faible Mise En Valeur Des Sites Touristiques	Présence De Quelques Sites d'accueil ( Hotel municipal)
8.	Culture	Désintérêt De La Population Jeune A La Culture Locale Inexistence D'une Structure De Promotion De La Culture Modernisme Inexistence D'un Festival Local Faible Valorisation Des Traditions	Présence Des Personnes Agées Maitrisant Les Valeurs Culturelles Locales
9.	Mines, Industries, et développement Technologique	Potentiel minier local non maitrisé Faible exploitation de la pierre et de la latérite Présence des carrières de pierre artisanales et non répertoriées officiellement	Abondance de rochers et de latérite Abondance de cours d'eau
10	Poste et télécommunication	Insuffisance des fournisseurs en crédit de communication	Bonne couverture téléphonique
11	Travail et sécurité sociale	Ignorance des politiques en vigueur de protection sociale Ignorance des procédures d'affiliation à CNPS Outillage de travail rudimentaire pour les agriculteurs	population active et dynamique
12	Communication	Faible couverture télé et radio Présence des zones d'ombre Inexistence des kiosques à journaux Non fonctionnement de la radio communautaire	Présence d'une radio communautaire

Source : DPNV/DEUC 2021



Photo 25: aperçu de l'Hôtel municipal d'Esse



Photo 24: palais de la culture Mvele

4.3. PRINCIPALES POTENTIALITES (RESSOURCES) DE LA COMMUNE

Tableau 18: Matrice diagnostic des ressources naturelles

Ressources naturelles	Localisation	Potentiel	Utilisateurs/ utilisations	Contrôleurs	Mode de gestion (Accès)	Tendances	Problèmes /contraintes	Actions à entreprendre
Sable (fin)	-Mengala (près des cours d'eau : Assamba et Meki)	Elevé	Population locale	Aucun	Direct		<ul style="list-style-type: none"><li>- Difficulté d'exploitation</li><li>- Difficulté d'accès à la zone d'exploitation</li><li>- Insuffisance de moyens financiers</li><li>- Pénibilité d'exploitation (utilisation d'outils rudimentaires)</li></ul>	Promouvoir l'exploitation
	Minkoumou (Chefferie)	Elevé	Population locale	Aucun	Direct			
	-Ngonwa I (Akongo,Mindi, Nkanla,Assoa)	Elevé	Population locale	Aucun	Direct			
	Koutou Centre	Elevé	Population locale	Aucun	Direct			
	Mfandéna I(Mendi, Otossmba)							
	Awaé-Esse (Meki)							
	Nkolbondé I							
	Etetanana							
	Ongandi							
	Mengossa							
	Etoutoua (Mbessi,							

Ressources naturelles	Localisation	Potentiel	Utilisateurs/ utilisations	Contrôleurs	Mode de gestion (Accès)	Tendances	Problèmes /contraintes	Actions à entreprendre
	Mebembe) -Mebomenyi (Zui,Mbogo,Bitai)							
Pierre	-Nomayos (Akoa Foulana)	Elevé	- Population locale	Aucun	Direct		<ul style="list-style-type: none"> <li>- Difficulté d'exploitation</li> <li>- Difficulté d'accès à la zone d'exploitation</li> <li>- Insuffisance de moyens financiers</li> <li>- Pénibilité</li> </ul>	
	-Ngonwa I (Essabanga, Ekoniuc, Odi)							
	-Ngonwa II (NkolAya)							
	-Mveng (Otoe)							
	-Nkolbondé I							
	-Bikong							
	(Mebang,Olinga, Minfoulou,Meka )		-				<ul style="list-style-type: none"> <li>- d'exploitation (utilisation d'outils rudimentaires</li> </ul>	
	-Etoutoua (Mbessi)							
Latérite	-Afanetouana (Sug kollo, Nkolle assi)	Elevé	Population locale	Aucun	Direct		<ul style="list-style-type: none"> <li>- Difficulté d'accès à la zone d'exploitation</li> <li>- Insuffisance de moyens financiers</li> </ul>	Promouvoir l'exploitation
	Mbessi II	Moyen						



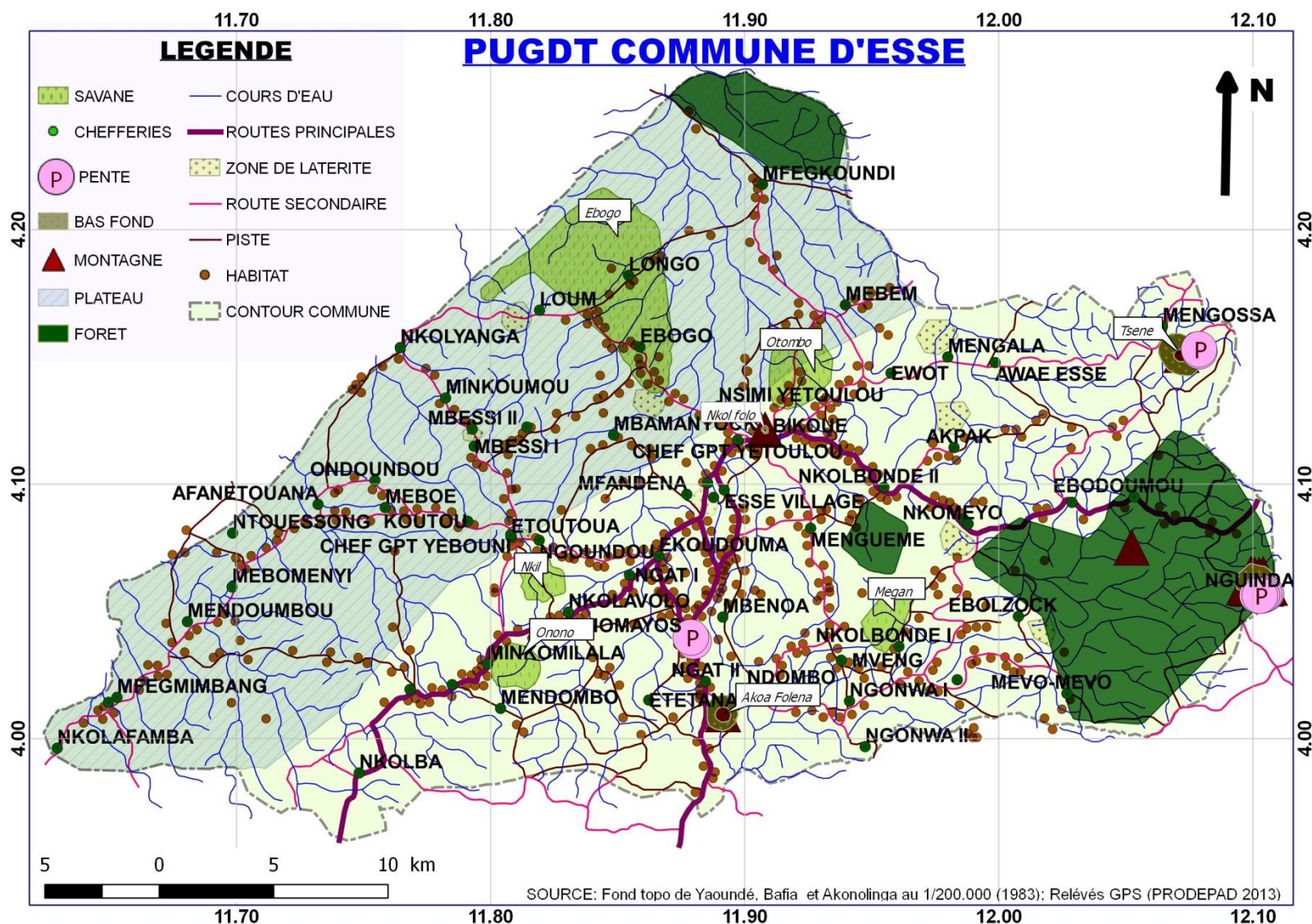
Ressources naturelles	Localisation	Potentiel	Utilisateurs/ utilisations	Contrôleurs	Mode de gestion (Accès)	Tendances	Problèmes /contraintes	Actions à entreprendre
Sources naturelles	Afanetouana (Avolo Nkodo)	Elevé	Population locale	Aucun	Direct		- Difficulté d'exploitation - Insuffisance de moyens financiers	Construire les stations de captage
	Awaé-Esse (Meki)	Faible						
	Mbenoa (Yamse ; vollo, Nkambo)							
	Nkolbondé II (Oka, Nkongo, Memvo)							
Savane	Ebogo Longo Mveng Mebem Nkolbondé II Mfou-Essé	Elevé	Eleveurs	Aucun	Direct		- Conflits agropastoraux - Mauvaise gestion de l'espace - Feux de brousse	Création des zones de paturage
Forêt	Ondoudou Minkoumou Mebomenyi Etoutua Nkolavolo, Koutou Meboé, Ngat ,	Elevé	Populations locale	Aucun	Aucun		Rétrécissement continu de l'espace forestier dans tous les villages	Sensibiliser les populations sur la nécessité de préserver la forêt

Ressources naturelles		Localisation	Potentiel	Utilisateurs/ utilisations	Contrôleurs	Mode de gestion (Accès)	Tendances	Problèmes /contraintes	Actions à entreprendre
		Afanetouana, Loum							
Agriculture	cacao	Tous les villages sauf l'espace urbain	400 ha	90% des actifs agricoles (hommes)	Aucun	Aucun	Productivité en constante régression	- Caractère vétuste des plantations -Insuffisance d'intrants -Ignorance	Suivre et encadrer les planteurs
	Manioc et autres cultures vivrières	Tous les villages de la Commune	650 ha	80% des actifs agricoles (80%de femmes et 20% d'hommes)	Aucun	Aucun	Production en dent de scie	-Insuffisance d'intrant	Suivre et encadrer les agriculteurs
	Plantain	Ngoundou, Ebolzok, Nguinda, Nomayos, Minkoumou, Ekoumdouma, Etetana, Ongandi.	200 ha	60 % des actifs agricoles (hommes, jeunes)	Aucun	Aucun	Production stable	-Insuffisance d'intrant -Ignorance des planteurs	Suivre et encadrer les planteurs
	Piment	Tous les villages sauf l'espace urbain	30 ha	20% des actifs agricoles (Jeunes)	Aucun	Aucun	Production en dent de scie	-Insuffisance d'intrant	Suivre et encadrer les agriculteurs
	Maïs	Tous les villages de la Commune	120 ha	40 %	Aucun	Aucun	Production en dent de scie	Ignorance des planteurs	Suivre et encadrer les agriculteurs
	Palmier	Ngoundou, Ebolzok,	30 ha	20% des actifs	Aucun	Aucun	Production	/	

Ressources naturelles		Localisation	Potentiel	Utilisateurs/ utilisations	Contrôleurs	Mode de gestion (Accès)	Tendances	Problèmes /contraintes	Actions à entreprendre
		Nguinda, Mengala, Ondoudou, Mebomenyi, Palmeraie Minkoumou, Ekoumdouma, Mfou-Esse, Mbessi I		(Hommes)			en constante évolution		
Elevages	Bovins	0	-	-	-	-	-	-	-
	Porcins	Tous les villages de la Commune	120	Tous les GSP	Aucun	Aucun	Production en dent de scie	Ignorance des éleveurs	Suivre et encadrer les éleveurs
	Caprins	Tous les villages de la Commune	250	Tous les GSP	Aucun	Aucun	Production en dent de scie	Ignorance des éleveurs	Suivre et encadrer les éleveurs
	Volaille	Tous les villages de la Commune	3 000	Tous les GSP	Aucun	Aucun	Production en dent de scie	Ignorance des éleveurs	Suivre et encadrer les éleveurs

Source :PCD 2013

**Carte 8: Plan d'Utilisation et de Gestion Durable des Terres (PUGDT)**



4.4. SYNTHESE DES DONNEES COLLECTEES SUR LA PETITE ENFANCE

Tableau 19: Matrice des données sur la petite enfance à l'échelle communale

Thèmes		Etats des lieux (diagnostic de la situation actuelle)				Objectifs généraux	Principales activités à mener	Responsables et partenaires d'exécution	
		Effectif total	d'enfant s couvert	Ecart	Justification de l'écart				Acteurs en place
Enregistrement des naissances (0-14 ans)		4239	3362	877 20.68 %	Eloignement des centres d'Etat civil Instabilité de certains chefs d'état civil Irresponsabilité de certains parents Ignorance des procédures et des délais d'établissement d'acte de naissance	Centres d'état civil spéciaux et secondaires Mairie	Délivrer les actes de naissances à tous les enfants Etablir la citoyenneté des enfants et améliorer les conditions de scolarisation	Renforcer la Sensibilisation des parents sur la nécessité d'enregistrer les naissances ; Multiplier et équiper les centres d'état civil Rappeler les officiers d'états civils instables à l'ordre	MINSANTE, commune, partenaires MINDDEVEL
Vaccination	0-11 mois	503	308	195 38.76 %	Absence de certains enfants lors du passage des équipes de vaccination	CSI ESSE	Garantir la prévention de tous les enfants contre certaines maladies (VPO, BCG, DTC, Hep HIB, PCV 13, VAR, VAA, Vit A)	Renforcer les capacités des établissements sanitaires en personnels et en matériels de vaccination	MINSANTE et partenaires.
	1-5 ans	1374	963	411 29.91 %	Accès difficile dans certaines zones (ESSE ; Béhondo ...)				
Nutrition 0-3 ans		954		578 60.58 %	Insuffisance des moyens financiers Faible production agricole Ignorance Irresponsabilité des	CSI ESSE	Favorisé l'accès à une alimentation équilibré à tous les enfants de la commune	Doter les centres de santé d'un service de diététique, Organiser les campagnes	MINSANTE et partenaires.

Thèmes	Etats des lieux (diagnostic de la situation actuelle)					Objectifs généraux	Principales activités à mener	Responsables et partenaires d'exécution
	Effectif total	d'enfant s couvert	Ecart	Justification de l'écart	Acteurs en place			
		376		parents			d'éducation communautaires sur l'alimentation infantile Sensibiliser et éduquer les femmes sur l'importance de l'information Organiser des séances de distribution des suppléments nutritifs aux enfants	
Paludisme 0-14 ans	4239	1452	2787 65.74 %	Insuffisance des moyens financiers Zone marécageuse (proliférations des moustiques) Faible pratique de l'hygiène et salubrité Ignorance des moyens de prévention contre le paludisme Vieillessement des moustiquaires	Les CSI La communauté	Prévenir le paludisme à tous les enfants de la commune	Distribuer des moustiquaires imprégnées, Assainir les domiciles Distribuer les antis paludéens	MINSANTE partenaires Communauté.



Thèmes	Etats des lieux (diagnostic de la situation actuelle)					Objectifs généraux	Principales activités à mener	Responsables et partenaires d'exécution
	Effectif total	d'enfant s couverts	Ecart	Justification de l'écart	Acteurs en place			
VIH SIDA/OEV 0-14 ans	4239	-	-		Hopital de district d'Esse	Réduire à 0% le taux de prévalence du VIH/SIDA chez les enfants	Sensibiliser les populations sur les méthodes de prévention du VIH/SIDA,	MINSANTE Comité national de lutte contre le SIDA. ; OMS ONUSIDA
EAU/HYGIENE/assainissement 0-14 ans	4239	1200	3039 71.69 %	Latrines traditionnelles et insalubres Inégale répartition des points d'eau potables	MINEE CDE Communauté Commune et partenaires	Assurer l'accès de tous les enfants à l'eau potable à bonne hygiène corporelle des enfants Un environnement sain et potable	Désinfecter les latrines Aménager et entretenir régulièrement les sources naturelles Rendre l'environnement Amélioration de l'offre des services sociaux de base salubre Doter tous les villages des infrastructures d'approvisionnement en eau potable	Commune PNDP Communauté MINSANTE  MINEE
Education préscolaire	923	734	189 20.47 %	Accès précoce de certains enfants au cycle primaire Insuffisance d'écoles maternelles	Écoles maternelles	Améliorer le taux de scolarisation dans le cycle maternel Assurer une	Créer et construire les écoles maternelles Construire des salles de classes, des	PNDP Commune Communauté MINEDUB

Thèmes	Etats des lieux (diagnostic de la situation actuelle)					Objectifs généraux	Principales activités à mener	Responsables et partenaires d'exécution
	Effectif total	d'enfant s couvert	Ecart	Justification de l'écart	Acteurs en place			
4-5 ans				Insuffisance d'infrastructures dans les écoles existantes Insuffisance de moyens financiers Irresponsabilité de certains parents	Commune et partenaires  Communauté s	éducation préscolaire de qualité à tous les enfants de 0 à 5 ans	latrines et des blocs administratifs dans les écoles qui n'en ont pas Construire des points d'eau dans les établissements qui n'en ont besoin Fournir des table-bancs dans les écoles où le besoin se pose	
Education scolaire 6-14 ans	2362	1658	704 29.80 %	Accès précoce de certains enfants au cycle secondaire Insuffisance d'infrastructures dans les écoles primaires existantes Insuffisance de moyens financiers Irresponsabilité de certains parents	Écoles primaires  Commune et partenaires  Communauté s	Assurer l'accès de tous les enfants à une éducation de qualité	Construire des salles de classes, des latrines et des blocs administratifs dans les écoles qui n'en ont pas Construire des points d'eau dans les établissements qui en ont besoin Fournir des table-bancs dans les écoles où le besoin se pose	PNDP Commune Communauté MINEDUB

4.5. Synthèse des données sur les Réfugiés

Il n'existe pas des populations réfugiées au sein de la commune d'Esse

4.6. SYNTHESE DES DONNEES SUR LES POPULATIONS AUTOCHTONES

Il n'existe pas des populations réfugiées au sein de la commune d'Esse

4.7. Synthèse des données sur les Personnes Sociablement Vulnérables (PSV)

Le tableau ci-après met en exergue les entités intervenant dans un domaine précis pour une cible définie :

Acteurs	Domaine d'intervention (Formation, équipement, ...)	Cibles	Espace d'intervention	Financement engagé
OMS	Santé publique notamment dans la vaccination	Enfants de 0 à 5 ans	Espace communal	Oui
GAVI ALLIANCE	Santé publique notamment dans la vaccination	Enfants et orphelins de 0 à 5 ans		Oui
PEV	Santé publique notamment dans la vaccination	Enfants de 0 à 5 ans		Oui
UNICEF	Santé publique (vaccination), éducation de base, hydraulique, nutrition	Enfants de 0 à 5 ans		Oui
PLAN	Vaccination, éducation de base, hydraulique	Enfants de 0 à 5 ans		Oui
CDL	Santé publique	Enfants de 0 à 5 ans		Oui
HELEN KELLER	Santé publique notamment dans	Enfants de 0 à 5 ans		Oui

Acteurs	Domaine d'intervention (Formation, équipement, ...)	Cibles	Espace d'intervention	Financement engagé
	la vaccination			
IRESO	Protection contre le Paludisme	Enfants de 0 à 14 ans		Oui
Malaria no More	Protection contre le Paludisme			Oui
ACMS	Protection contre le Paludisme			Oui
JHPIEGO	Protection contre le Paludisme			Oui
Élite	Médecine générale	Hommes, femmes, jeunes et Vieillards	ESSEville	Oui

**Tableau 20 : Synthèse des données sur les PSV**

**4.8. Synthèse du profil genre de la commune**

Le genre est la construction sociale de la différence des sexes. Il s’incarne dans des comportements, des statuts différenciés, une distribution inégale des ressources et des espaces sociaux ; des stéréotypes associés aux hommes et aux femmes. Il renvoie également aux identités socialement construites des femmes et des hommes, aux questions d’égalité et d’équité des droits (pouvoirs, responsabilités et charges), à la division du travail (à tous les niveaux), à l’accès et au contrôle des ressources. Une correcte prise en compte du genre dans les initiatives de développement comporte une double vertu à savoir l’augmentation des effets positifs de l’action et la réduction significative des effets négatifs de l’action.

L’analyse du profil genre de la Commune d’Esse permet de regarder de près toutes les formes d’inégalité, mais aussi de tenir compte de toutes les catégories sociales, notamment les femmes dans des modèles d’organisation sociale où celles-ci sont presque ignorées, laquelle ignorance conduit à la négation des potentialités énormes de la femme dans son contexte individuel et sa marginalisation dans le processus de développement durable.

**Institution communale**

Le personnel de l’institution communale d’Esse à partir d’une analyse dualiste permet de distinguer les conseillers municipaux (dont fait partie l’exécutif municipal) et le personnel communal

L'analyse en termes de prise en compte de l'aspect genre dans le conseil municipal de ESSE constitué de vingt-quatre (24) conseillers dont un décédé, permet de constater une forte dominance des hommes (68%) sur les femmes (32 %). Ce qui expliquerait une implication mitigée des femmes dans le cadre des activités politiques.

Le personnel communal d'Esse quant à lui composé de 37 personnes dont 11 femmes (soit 30 %) montre également que les femmes sont minoritaires :

Les formations de base sont diversifiées et composées de : 09 maîtrises et master (02 femmes), 02 baccalauréats (01 femme), 14 BEPC/CAP (05 femmes), 11 CEPE (02 femmes). En plus de ces diplômes académiques, on y ajoute des qualifications supplémentaires en dactylographie et sténographie, CAPIEMP ainsi qu'en conduite automobile.

**Éducation**

Les informations recueillies dans le secteur de l'éducation de base démontrent à suffisance une dominance faible des garçons (2974 soit 52 %) sur les femmes (2764 soit 48 %). Cela traduit l'implication des autorités et parents à promouvoir les possibilités d'apprentissage tout au long de la vie et à veiller à ce que tous puissent suivre une éducation de qualité dans des conditions d'équité. Par contre dans les enseignements secondaires, il est noté une faible dominance des filles sur les garçons soit respectivement 50,3% et 49,7%. En effet, bien qu'elle soit faible, cette dominance s'expliquerait par la forte présence des établissements d'enseignements secondaires dans des zones fortement agglomérées proches de la ville de Yaoundé à l'instar des villages Mbadoumou, Mefou Assi, Mbalngong, Nomayos.

**4.9. Synthèse des données sur le VIH/SIDA**

Les diagnostics conduits au niveau de la commune ont permis de recueillir des informations tant chez les responsables sectoriels que chez les populations des différentes chefferies. Le tableau ci-dessous présente la synthèse des données sur le VIH/SIDA :

Acteurs	Domaine d'intervention (Formation, équipement, ...)	Cibles	Espace d'intervention	Financement engagé
- MINAS - Hôpital de district d'Esse	Santé publique (Protection contre le VIH/SIDA	Enfants de 0 à 14 et adultes de 18 à 70 ans	Espace communal ( <b>ESSE</b> )	OUI (notamment dans la distribution gratuite des ARV)

Tableau 21 : Synthèse des données sur le VIH/SIDA

- Par ailleurs, quelques activités sont à mener dans la commune au niveau familial, communautaire et communal parmi lesquelles :
- Mise en place et formation des pairs éducateurs par secteurs ou par village
  - Renforcement des capacités des pairs éducateurs

- Prise en charge psychosociale des personnes vivant avec le VIH
- Organisation des campagnes de sensibilisation pour la réduction de la prévalence du VIH/SIDA
- Organisation des campagnes de dépistage gratuit de VIH/SIDA
- Renforcement du signal Tv/Radio national
- Construction et équipement d'un hôpital de référence à ESSE
- Approvisionnement des structures sanitaires en ARV
- Distribution des Anti Rétroviraux et suivi médical des enfants vivant avec le VIH.

#### **4.10. Synthèse des données sur les déplacés internes**

##### **4.10.1. Contexte et justification**

la situation socio-politique qui prévaut au Cameroun et principalement dans les Régions du Nord-Ouest et du Sud-Ouest depuis 2016 et qui s'est dégradée particulièrement ces Trois(03) dernières années a permis de noter une migration des populations vers d'autres localités, et la commune d'Esse de par son hospitalité n'est pas restée en marge pour l'accueil de ses frères et sœurs victimes de cette crise car Selon les Nations unies, plus de 35.000 Camerounais se sont réfugiés au Nigeria et environ 500.000 déplacés internes pour environ 8500 vivent dans des communautés d'accueil ou sur des sites improvisés et particulièrement à ESSE nous comptons environ une trentaine de familles issus des régions du Nord-ouest et du sud-ouest .

Fort de ce constat, le diagnostic fait l'Etat des problèmes rencontrés par ces familles et proposons dans ce cadre les différents axes de renforcements pour leur permettre de vivre aisément et de répondre à leurs besoins.

##### **4.10.2 Analyse de la situation**

###### **Objectif général :**

Éviter que les populations ne s'engagent dans des stratégies de survie négatives (vente de leurs actifs, comportements à risques) et leur permettre ainsi de retrouver une vie digne.



###### **Objectif secondaire :**

Garantir l'accès aux services de base, notamment aux abris d'urgence, à l'eau, l'hygiène et l'assainissement pour limiter les risques liés aux conflits autour de l'utilisation des ressources naturelles entre communautés d'accueil et nouveaux arrivants.



Tableau 22 : problèmes et besoins des déplacés internes

Secteur	Problèmes	Causes	Effets	Solutions à envisager
Agriculture	Difficultés d'accès aux terres	<ul style="list-style-type: none"><li>-Difficulté de mobiliser les moyens financiers</li><li>-Difficulté de mobilité</li><li>-Manque d'appui des autorités communales</li><li>Indisponibilité des terres cultivables</li></ul>	<ul style="list-style-type: none"><li>Découragement</li><li>Abandon de l'activité agricole</li><li>Famine</li></ul>	<ul style="list-style-type: none"><li>Soutien technique et financier pour parfaire les activités agricoles</li><li>Offrir des terres aux familles déplacées</li></ul>
Petites et moyennes entreprise/commerce	Difficultés à développer les activités économiques	<ul style="list-style-type: none"><li>Insuffisance de moyen financier</li><li>Faible accès aux places de marché</li></ul>	Mal nutrition	
EAU/Santé /Assainissement	Difficultés d'accès aux soins de santé	<ul style="list-style-type: none"><li>Insuffisance des moyens financiers</li><li>Ignorance des populations</li><li>Mauvaise nutrition</li><li>Insuffisance des points d'eaux potables</li></ul>	<ul style="list-style-type: none"><li>Taux de décès infantile élevé</li><li>Maladies hydrique</li><li>Maladies du péril fécal</li></ul>	<ul style="list-style-type: none"><li>Sensibilisation et formation des PSV et parents</li><li>construction et aménagement de points d'eau</li><li>organisation de sessions de formation au recyclage pour les comités de gestion de points d'eau et initiation à la stratégie de micro-assurance pour leur maintenance et leur réparation</li><li>appui à la construction de blocs de latrines dans les zones les plus vulnérables</li><li>appui à la construction de blocs de latrines dans les zones les plus vulnérables</li></ul>
Habitat	Difficultés d'accès aux	<ul style="list-style-type: none"><li>Faibles accès aux terres</li><li>Insuffisance de moyens financiers</li></ul>	<ul style="list-style-type: none"><li>Habitat précaire</li></ul>	<ul style="list-style-type: none"><li>Construction des logements aux familles déplacées</li></ul>

Secteur	Problèmes	Causes	Effets	Solutions à envisager
	logements			
Education	Difficultés d'accès à une éducation de qualité	<input type="checkbox"/> Insuffisance de moyens financiers <input type="checkbox"/> Absence du système intégré bilingue dans les établissements	<input type="checkbox"/> Délinquance juvénile <input type="checkbox"/> Consommation des stupéfiants	 Prise en charge de tous les enfants déplacés en âge scolaire et préscolaire  Baisse des frais de scolarité

#### 4.11. ÉCONOMIE LOCALE

Secteur	Potentialités/atouts,	Activités génératrices de revenus,	Difficultés	Actions à entreprendre	Attente	Acteurs
<b>Agriculture</b>	Vastes étendus de terre arables soit plus de 5000 ha Sols fertiles Variétés de cultures (vivrières, de rentes, maraichères) Climat de type équatorial Forte population active soit 90% Existence de 02 postes agricoles	Extraction d'huile de palme 15%des revenus Vente du cacao soit 30% des revenus Vente des vivres soit 55% des revenus	Difficultés d'écoulement (mauvais état des routes communautaires) Faible encadrement des agriculteurs par des chefs de postes	Assurer l'encadrement technique des agriculteurs par les chefs de postes Implication effective de la commune dans les activités agricoles Créations des champs semenciers dans différentes localités	La création des vastes plantations communales favoriserait la création de l'emploi, l'augmentation des revenus par habitant et des recettes de la commune	D A MINADER MEFOU ET AFAMBA COMMUNE IRAD ANAFOR
<b>Élevage</b>	Disponibilité du pâturage	Elevage des caprins, ovins soit 1%des revenus	Faible connaissance des techniques Manque de moyens financiers pour projets	Former les populations en techniques d'élevage moderne et productif Regrouper les éleveurs par filière	La création des fermes avicoles et porcines, des étangs piscicoles contribuerait à faciliter l'accès aux protéines animales aux populations et à l'augmentation des revenus	DA/DD MINEPIA MEFOU ET AFAMBA COMMUNE

Secteur	Potentialités/atouts,	Activités génératrices de revenus,	Difficultés	Actions à entreprendre	Attente	Acteurs
			d'élevage	Appui financier des éleveurs par filière Création des fermes avicoles et porcines		E
<b>Artisanat</b>	Existence des PFNL Présence du sable Et de la roche	Extraction de sable Concassage des pierres Fabrication des objets d'art : hôte, calebasses, paniers, mortiers pilons chaises Fabrication des pirogues	Faible valorisation et promotion de l'artisanat local	Organisation des foires artisanales dans la commune	Les foires artisanales permettraient de promouvoir l'artisanat local et développer le tourisme	COMMUNE
<b>Commerce</b>	Existence de 01 marchés périodiques Présence des échoppes Existence de 02 centres urbains (ESSE , ) 01 centre commercial (ESSE)	Vente des produits de base dans les échoppes Vente des produits agricoles Vente des produits de pêche Vente des produits artisanaux	Faible organisation Centre commercial non aménagé Centre urbain non disséminé Faible fonctionnement des marchés construits	Susciter la dynamisation des marchés locaux Organisation de ventes groupées	L'activité commerciale contribuerait à augmenter le fichier des contribuables de la commune	COMMUNE PARTENAIRES INVESTISSEURS
<b>Tourisme</b>	Plusieurs sites touristiques potentiels	/	Faible organisation des responsables communaux Absence de fichier ou de carte touristique	Elaborer une carte touristique Aménager et viabiliser les sites répertoriés La construction des cases touristiques La construction d'un	L'identification et l'aménagement des sites touristiques peuvent susciter une ruée des touristes dans la commune permettant ainsi le développement de l'économie locale	COMMUNE DD MINTOURL MEFOU ET AFAMBA

Secteur	Potentialités/atouts,	Activités génératrices de revenus,	Difficultés	Actions à entreprendre	Attente	Acteurs
				restaurant communal		
<b>Mines, industries et développement technologique</b>	Plusieurs sites de sable et de pierre potentiels Bonne Variété du sable	Concassage traditionnel des pierres Extraction traditionnel du sable	Faible implication de la commune dans le secteur Absence d'exploration des sites miniers	Identification des sites de sables et de pierre Aménagement des carrières de sables et de pierre	L'aménagement des carrières sable et de pierre peut augmenter substantiellement les recettes de la commune Trouver des emplois aux jeunes Faciliter la construction des habitations à moindre cout	COMMUNE DD MINIMDT MEFOU ET AFAMBA

4.12. SYNTHESE DES DONNEES SUR LES CHANGEMENTS CLIMATIQUES :

Tableau 23: *Matrice de captage de la gravité des problèmes, contraintes et identification des mesures d'adaptation aux changements climatiques*

Secteurs	Tendances	Effets Biophysiques	Effets Socio-Economique	Niveau De Risque	Capacités D'adaptation	Solutions Envisageables
<b>Agriculture</b>	Température En Hausse Pour Des Zones Insulaires (ESSE,) Pluviométrie En Hausse Pour Les Zones Continentales Vents Violents	Perturbation Du Calendrier Agricole, Erosion Des Sols, Inondation Des Zones De Culture	Diminution De La Fertilité Des Sols, Faible Croissance Des Plantes, Baisse Du Rendement Agricole	Elevé	Faible	Former Les Producteurs Sur Les Méthodes Culturelles Adaptées Au Climat Actuel
<b>Élevage / Pêche</b>	Température En Hausse Pour Des Zones Insulaires	Fortes Chaleurs Marée Haute	Déshydratation Et Maladies Des Bêtes, Décimation Du Bétail	Moyen	Moyen	Former Les Producteurs Sur Les Méthodes De Production Adaptées Au

Secteurs	Tendances	Effets Biophysiques	Effets Socio-Economique -	Niveau De Risque	Capacités D'adaptation	Solutions Envisageables
	(ESSE, Pluviométrie En Hausse Pour Les Zones Continentales Vents Violents		Disparition Des Espèces Halieutiques			Climat Actuel, Renforcer Les Capacités Des Eleveurs/ Pêcheurs A Faire Face Aux Nouvelles Tendances Climatiques.
<b>Foret Et Faune</b>	Température En Hausse Pour Des Zones Insulaires (ESSE) pluviométrie En Hausse Pour Les Zones Continentales Vents Violents	Défoliation Et Déracinement Des Arbres	Destruction Des Cultures Et Déforestation	Faible	Moyen	Reboiser
<b>Santé</b>	Température En Hausse Pour Des Zones Insulaires (ESSE) Pluviométrie En Hausse Pour Les Zones Continentales Vents Violents	Réchauffement Du Climat (Fortes Chaleurs), Exposition Aux Maladies Cutanées, Tarnissement Des Cours D'eau, Utilisation D'une Eau Souillée	Utilisation D'une Eau Souillée, Prolifération De Certaines Maladies Respiratoires (Toux, Grippe) Et De La Peau (Gale)	Élevé	Moyen	Renforcer Les Centres De Santé En Capacités De Traitement Des Maladies Tropicales
<b>Eau</b>	Température En Hausse Pluviométrie En Baisse Vent Violent	Réchauffement Du Climat (Fortes Chaleurs), Baisse Du Niveau D'eau,	Tarnissement De Certains Points D'eau, Utilisation D'une Eau Souillée, Maladies Hydriques, Longs Déplacements Vers Les Points D'eau	Moyen	Moyen	Viabiliser Les Points D'eau Tarnissables En Période De Chaleur, Construire De Nouveaux Points D'eau

Secteurs	Tendances	Effets Biophysiques	Effets Socio-Economique -	Niveau De Risque	Capacités D'adaptation	Solutions Envisageables
			Potable			

Compte tenu du caractère réversible des tendances climatiques marquées par un changement constant de la durée des saisons, l'on ne saurait parler de changements climatiques dans la commune d'Esse mais plutôt de perturbations climatiques.

#### 4.13. Synthèse des données sur l'Environnement

L'environnement désigne l'ensemble des conditions naturelles et culturelles qui peuvent agir sur les organismes vivants et les activités humaines. La synthèse des données y relatives se résume à travers le tableau suivant :

Acteurs	Domaine d'intervention	Bénéficiaires	Espace d'intervention	Financement engagé
MINEPDED	Protection de la nature	Toutes les populations	Espace communal	OUI
MINEPDED	Suivi du plan de gestion environnemental	Toutes les populations	Espace communal	OUI
MINFOF	Protection des espèces en voie de disparition	<ul style="list-style-type: none"> <li>- Espèces de la classe A intégralement protégées et ne pouvant en aucun cas, être abattues</li> <li>- Espèces de la classe B pour les animaux pouvant être chassés après obtention d'un permis</li> </ul>	Espace communal	OUI



Acteurs	Domaine d'intervention	Bénéficiaires	Espace d'intervention	Financement engagé
		- Espèces de la classe C prend en compte les animaux pouvant être chassés selon la réglementation		

#### 4.14. ESQUISSE DU PLAN D'UTILISATION ET DE GESTION DES TERRES DE L'ESPACE COMMUNAL

Tableau 24: Esquisse de plan d'utilisation des terres

Unités de paysage	Caractéristiques	Potentialités	Utilisation	Accès/Contrôle	Contraintes	Action à mener
FORET	Faible densité	Essences exploitables abondante	Agriculture	Communauté MINFOF, MINEPDED, population, chercheurs	, Chasse et coupe du bois non règlementées, déforestation, feux de brousse	Reboisement, Sensibilisation de la population sur la nécessité à préserver la forêt Promotion du reboisement
	Ombrophile	Giboyeuse	Chasse		Accès difficile	Création et aménagement des pistes de collecte
		Riche en PFNL et plantes médicinales	Consommation-fabrication des objets d'art – usage médicinal		Faible exploitation	Valoriser les produits forestiers non ligneux
SAVANE	Vaste étendue	Fertile	Agriculture	Communauté	Risque de désertification	Reboisement, et régénération
	Arbustive	Giboyeuse	Chasse		Faible exploration du sous-sol	Investigation et recherche
			Usage - Promotion du développement économique et			

Unités de paysage	Caractéristiques	Potentialités	Utilisation	Accès/Contrôle	Contraintes	Action à mener
			protection de l'environnement			
JACHERE	Vastes	Favorable à la culture de manioc	Culture de maïs	Communauté	Appauvrissement du sol	Reboisement, Création des forêts communautaires
	Reserve culturelle	Giboyeuse	Chasse			Reboisement
	Arbustive	Fertile	Culture de maïs		Accès difficile	Création des pites de collectes
					Feux de brousse	Sensibilisation sur le danger des feux de brousse
MARECAGES	Vastes	Bambous	Culture maraichère		Accès difficile	Aménagement des berges pour faciliter l'accès
	Présence des reptiles (boa)	Raphia	Collecte de feuilles de raphia et de bambous		Usage du feu	Sensibilisation
		Reptiles	Chasse			
SABLE	Sable fin Bonne qualité	AGR	Vente			Organisation de la filière
	Abondante	Matériel construction	Construction de maison et d'ouvrages d'art	Communauté	Sous exploité	Création des carrières
	Sable rivière					Déclarer les carrières auprès du MINMIDT
LATERITE	Importante	Aménagement de la route	Entretien routier	Communauté	Faible exploitation	Organiser et améliorer l'exploitation
	Bonne qualité					
	Sous exploité					Recenser les différents sites

Unités de paysage	Caractéristiques	Potentialités	Utilisation	Accès/Contrôle	Contraintes	Action à mener
ROCHERS	Qualité diverse	-Promotion du développement économique et protection de l'environnement et Amélioration de l'offre des services sociaux de base	Construction d'habitat et ouvrages d'art	Communauté	Difficulté d'exploiter	Faciliter l'exploitation
						Organiser les populations
						Mobiliser les ressources

## 4.15. CADRES LOGIQUES PAR SECTEUR

### 4.15.1. Cadres logiques des secteurs de la production

SECTEUR : AGRICULTURE

Problème : Difficulté de développement des activités rentables et durables

STRATÉGIE SECTORIELLE : Assurer une production durable en quantité et en qualité dans les filières agricoles		INDICATEURS OBJECTIVEMENT VÉRIFIABLES	SOURCES DE VÉRIFICATION	HYPOTHÈSES DE RÉALISATION
NIVEAUX	FORMULATIONS			
<b>Objectif Global</b>	Faciliter le développement des activités rentables et durables d'agriculture dans la Commune	<ul style="list-style-type: none"> <li>Taux de production agricole en hausse de 50%</li> <li>Taux d'augmentation des surfaces cultivées</li> </ul>	<ul style="list-style-type: none"> <li>Rapports DA/MINADER</li> </ul>	Volonté politique  Disponibilité des moyens  Adhésion des populations
<b>Objectifs spécifiques</b>	1-Faciliter la maîtrise des activités de pré production agricole	<ul style="list-style-type: none"> <li>Nombre de session de formation</li> <li>Le nombre de visite sur le terrain des agents vulgarisateurs agricoles augmenté de 80%</li> </ul>	<ul style="list-style-type: none"> <li>Rapports techniques du DA/MINADER</li> <li>Commune</li> <li>Rapports de suivi de la mise en œuvre du PCD</li> </ul>	
	2-Faciliter la maîtrise des activités de production agricole	<ul style="list-style-type: none"> <li>80 % de l'outillage utilisé est moderne</li> <li>Augmentation de la production d'au moins 50%</li> </ul>	<ul style="list-style-type: none"> <li>Rapports techniques du DD / DA MINADER</li> <li>Commune</li> </ul>	
	3-Faciliter la maîtrise des activités de postproduction agricole	<ul style="list-style-type: none"> <li>Taux d'utilisation des semences utilisées sont améliorées</li> <li>Taux</li> </ul>	<ul style="list-style-type: none"> <li>Rapports techniques du DD, DA MINADER</li> <li>Commune</li> </ul>	

		d'utilisation des produits phytosanitaires Nombre de structures de conservation construites <ul style="list-style-type: none"> <li>nombre des pistes de collecte aménagés</li> </ul>		
<b>Résultats</b>	1.1-Les structures et infrastructures de production sont construites (pépinières, structures d'irrigation, drains, ...	<ul style="list-style-type: none"> <li>Nombre d'agriculteurs formés /an</li> <li>Les rapports de formations sont disponibles</li> <li>Nombres de formations par an</li> <li>nombre de structures d'encadrements construits</li> <li>Nombres de structures et infrastructures construites</li> </ul>	Rapports techniques du DD, DA MINADER  Commune  Rapports de suivi de la mise en œuvre du PCD	
	1.2-Les agriculteurs sont bien encadrés ;	<ul style="list-style-type: none"> <li>Nombre d'intrants agricoles disponibles</li> <li>Nombre de structures d'encadrements construites et opérationnelles</li> </ul>	Rapports techniques du DD, DA MINADER  Commune  Rapports de suivi de la mise en œuvre du PCD	
			Rapports techniques du DD, DA MINADER  Commune  Rapports de suivi de la mise en œuvre du PCD	
	2.1-	<ul style="list-style-type: none"> <li>Augmentation</li> </ul>	Rapports	

	L'encadrement des producteurs à la maîtrise de l'itinéraire technique des spéculations est assuré ;	<ul style="list-style-type: none"><li>de 50% de la productivité agricole</li><li>Taux d'utilisation du matériel moderne agricole</li></ul>	techniques du DD, DA MINADER  Commune  Rapports de suivi de la mise en œuvre du PCD	
	2.2-Les associations de producteurs sont mises en place, redynamisées, opérationnelles et suivies	<ul style="list-style-type: none"><li>Nombre d'association de producteurs redynamisées et opérationnelles</li></ul>	Rapports techniques du DD, DA MINADER  Commune  Rapports de suivi de la mise en œuvre du PCD	
	3.1- Les facilités d'évacuation et de conservation sont assurées	Nombre Km de pistes agricoles ouvertes et entretenues  Nombre et types d'infrastructures de conservation construites	Rapports techniques du DD, DA MINADER  Commune  Rapports de suivi de la mise en œuvre du PCD	
	3.2-Des infrastructures de conservation et de transformation et de commercialisation sont construites	nombre de producteurs encadrés  nombre d'infrastructures de et de commercialisation construites		
Activités :				Coûts estimatifs
1.1.1.	Création de 04 champs semenciers communaux : Libellés projets création d'un champ communautaire de piment création d'un champ communautaire de 02Ha de patate création d'un champ communautaire de 02Ha de maïs création d'un champ communautaire de maïs pour le GIC			5.000.000x10=50.000.000



	OTETEK création d'un champ communautaire de 02 Ha de manioc création d'un champ communautaire de 02 Ha de Maïs création d'un champ communautaire de plantain sur 1Ha GIC AJENCO création d'un champ communautaire de 5Ha création d'un champ communautaire de 10Ha de maïs	
1.1.2	Création de 03 champs communautaires : MFANDENA (banane plantain 10ha), MFEGKOUNDI (piment 05ha), NKOLAFAMBA, (manioc 10ha)	5.000.000x3=15.000.000
	<b>Sous total activités 1.1</b>	<b>150 000 000</b>
1.2.1	Acquisition de 02 tracteurs dans la commune	80 000 000x2=160.000.000
1.2.2	acquisition du matériel agricole par village et par ménage : 25 pulvérisateurs, 500 paires de gangs, 25 brouettes, 500 machettes, 500 houes)	3.000.000 x10villages=30.000.000
1.2.3	Dotation de chaque village en produits phytosanitaires (fongicides, herbicides, pesticides, semences améliorées.)	3.000.000 x10 villages=30.000.000
1.2.4	mise sur pieds d'une unité communale de ravitaillement en intrants agricoles	10.000.000
1.2.5	création d'un centre de multiplication de la banane plantain par la méthode PIF (Plants Issus des Fragments)	20 000 000x2=40.000.000
1.2.6.	création de 02 nouveaux postes agricoles dans la commune : EBODOUMOU, MBESSI	15.000.000
1.2.7	approvisionnement en logistique et en personnel dans les postes agricoles existants (01 moto AG100, 01 ordinateur avec imprimante par poste, tables et chaises).	30.000.000
1.2.8	Construction d'une délégation d'arrondissement avec case de passage du délégué	25.000.000x2=50.000.000
1.2.9	Création de 02 pépinières communales de palmier à huile et de cacao de 10 ha chacune	15 000 000
	<b>Sous-Total Activités 1.2</b>	<b>521 000 000</b>
2.1.1	Organisation de 04 sessions par an de renforcement des capacités en nouvelles techniques culturelles dans la filière manioc	5 000 000
2.1.2	Organisation de 04 sessions par an de renforcement des capacités en nouvelles techniques culturelles dans la filière	5 000 000

	cacao	
2.1.3	Organisation de 04 sessions par an de renforcement des capacités en nouvelles techniques culturelles dans la filière mais	5 000 000
	<b>Sous-Total Activités 2.1</b>	<b>15 000 000</b>
2.2.1	Accompagnement des producteurs à la création et redynamisation des associations des producteurs dans la commune	PM
2.2.2	Mise en place d'un réseau local pour facilitation de la commercialisation des produits	PM
	<b>Sous-Total Activités 2.2</b>	<b>PM</b>
3.1.1	Ouverture (ou reprofilage) des pistes agricoles à	2.000.000x2x36= 144.000.000
3.1.2	Dotation de 10 bâches de séchage par village,	10.000.000x10x36 =360.000.000
	<b>Sous-Total Activités 3.1</b>	<b>504 000 000</b>
3.2.1	. Construction de 01 magasin de stockage des produits agricoles par village	15.000.000x9=540.000 .000
3.2.2	. élaboration d'une ingénierie financière par la commune pour le financement des projets agricoles	30 .000.000
	<b>Sous-Total Activités 3.2</b>	<b>570 000 000</b>
	<b>TOTAL GENERAL DU SECTEUR</b>	<b>1.760.000.000</b>

## SECTEUR : ÉLEVAGE, PÊCHES, ET INDUSTRIES ANIMALES

**PROBLÈME :** Difficulté de développement des activités rentables et durables d'élevage dans la Commune

STRATÉGIE SECTORIELLE : Assurer une production durable en quantité et en qualité dans les filières animales et halieutiques		INDICATEURS OBJECTIVEMENT VÉRIFIABLES	SOURCES DE VÉRIFICATION	HYPOTHÈSES DE RÉALISATION
NIVEAUX	FORMULATIONS			
Objectif Global	Faciliter le développement des activités rentables et durables d'élevage dans la Commune			
Objectifs spécifiques	1-Faciliter la maîtrise des activités de pré production en élevage	Nombre de sessions de formation et de renforcement des capacités des éleveurs	Rapport MINEPIA commune	Bonne volonté politique
	2-Faciliter la maîtrise des activités de production en élevage	Nombre des coopératives des éleveurs et des pisciculteurs créées dans la commune  Existence d'un fichier d'éleveur et de pêcheurs	Rapport MINEPIA commune Rapports de suivi de la mise en œuvre du PCD	Implication MINEPIA
	3-Faciliter la maîtrise des activités de postproduction en élevage	Présence de nombreux microprojets d'élevage et de pêche  Disponibilité des infrastructures de production	Rapport MINEPIA commune Rapports de suivi de la mise en œuvre du PCD	Implication de la population et de la commune

<b>Résultats</b>	1.1-les espaces pastoraux sont identifiés et disponibles;	Encadrements divers  Différents espaces réservés aux activités pastorales	Rapport MINEPIA commune Rapports de suivi de la mise en œuvre du PCD	Les pêcheurs et les éleveurs manifestent de l'intérêt
	1.2- Les moyens techniques, matériels et financiers sont mobilisés au profit des éleveurs	› Nombre de boutiques des paysans construits Nombre et types d'appuis reçus par les éleveurs locaux		
	2.1- L'encadrement des producteurs à la maîtrise de l'itinéraire technique des différents types d'élevage est assuré	Nombre d'ateliers de renforcement des capacités des éleveurs organisés et les types d'élevage identifiés	Rapport MINEPIA commune Rapports de suivi de la mise en œuvre du PCD	Implication de la commune et des partenaires
	2.2-Les associations des éleveurs sont mises en place, redynamisées, opérationnelles et suivies	Disponibilité des récépissés de déclaration des regroupements d'éleveurs et de pisciculteurs		
	3.1- L'encadrement technique sur la pêche, la conservation et la transformation est assuré	Nombre de fermes écoles construites	Rapport MINEPIA Rapports de suivi de la mise en œuvre du PCD commune	Bon renforcement des capacités des acteurs
	3.2- Des infrastructures de conservation de transformation et de	Une chambre froide		

	commercialisation sont construites	construite		
<b>Activités :</b>				<b>Coûts estimatifs</b>
1.1. 1	Délimitation des zones d'élevage et d'agriculture au niveau des pôles urbains			PM
1.1.2	organisation des sessions de formation des éleveurs et des pisciculteurs : 02 sessions l'an			20 000 000
	<b>Sous-Total Activités 1.1</b>			<b>20 000 000</b>
1.2.1	Construction et équipement d'une maison du paysan dans chaque pôle urbain			3X15 000 000= 45 000 000
1.2.2.	Mise sur pied des structures d'encadrements des éleveurs dans la Commune			PM
	<b>Sous-Total Activités 1.2</b>			<b>45 000 000</b>
2.1.1	Organisation d'un atelier annuel de renforcement des capacités des éleveurs sur les élevages spécifiques pendant 5 ans			2 000 000X5=10 000 000
2.1.2	Organisation d'un atelier annuel de renforcement des capacités des éleveurs locaux sur les méthodes naturelles de nutrition des bêtes			2 000 000X5=10 000 000
	<b>Sous-Total Activités 2.1</b>			<b>20 000 000</b>
2.2.1	Création de 04 coopératives des éleveurs et des pisciculteurs dans la commune			20 000 000
2.2.2	Appuis matériels et en intrants aux GICS des éleveurs et pisciculteurs de la Commune			30 000 000
	<b>Sous-Total Activités 2.2</b>			<b>50.000.000</b>
3.1.1.	Construction d'01 ferme avicole municipale école de production des poussins d'une			30. 000 000

	capacité de 5000 sujets	
3.1.2	Construction d'01 ferme porcine municipale école d'une capacité de 100 porcelets	25 000 000
3.1.3	Appui à la mise en place de 10 fermes avicoles à :	$5.000.000 \times 10 = 50.000.000$
3.1.4	Appui à la mise en place de 06 fermes porcines à :	$3.000.000 \times 6 = 18.000.000$
3.1.5	Appuis à la mise en place des étangs piscicoles à	$5.000.000 \times 3 = 15.000.000$
	<b><i>Sous-Total Activités 3.1</i></b>	<b><i>138 000 000</i></b>
3.2.1	Construction d'une chambre froide de conservation des produits de pêche à ESSE	PM
<b><i>Sous-Total Activités.3.2</i></b>		<b><i>PM</i></b>
<b>TOTAL GENERAL DU SECTEUR</b>		<b>273.000.000</b>



# SECTEUR : EAU, ENERGIE ET ASSAINISSEMENT

## EAU

### PROBLÈME : Difficultés d'accès à l'eau potable

Stratégie Sectorielle : Améliorer La Qualité Des Infrastructures Hydrauliques		Indicateurs Objectivement Vérifiables	Sources De Vérification	Hypothèses De Réalisation
Niveaux	Formulations			
<b>Objectif Global</b>	Faciliter L'accès A L'eau Potable Dans La Commune	95% De La Population Est A Moins De 10 Mn D'un Point D'eau Potable	Rapport Suivi PCD Rapport D. D. MINEE	Volonté politique Disponibilité des moyens
<b>Objectifs Spécifiques</b>	1. Améliorer l'offre en eau potable	<ul style="list-style-type: none"> <li>Proportion de la population ayant accès à l'eau potable</li> <li>Nombre d'équivalent point d'eau (EPE) fonctionnel</li> </ul>	Rapport D. D. MINEE	Dynamisme Des Responsables Communaux
	2. Améliorer la gestion des ouvrages d'eau potable au niveau communal et assurer la qualité de l'eau consommée par la population locale	<ul style="list-style-type: none"> <li>Le ratio point d'eau/Comité de gestion</li> <li>Niveau de fonctionnement des Comités de gestion</li> <li>Taux de réduction des maladies hydriques</li> </ul>	Rapport Du Service Hygiène Et Salubrité De La Commune	Implication De La Commune
	1.1 De nouveaux ouvrages d'eau potable	<ul style="list-style-type: none"> <li>Au moins 25 nouveaux forages</li> </ul>	Rapport Suivi PCD	Implication De La Commune

<b>Résultats</b>	sont construits	construits dans les villages ▶ Au moins 10 bornes fontaines construites par extension du réseau	Rapport D. D. MINEE	
	1.2 Les ouvrages hydrauliques en panne sont réhabilités	▶ Au moins 06 points d'eau réhabilités dans les Quartiers, villages et services publics		
	2.1 Un système de pérennisation des ouvrages hydrauliques est mis en place	▶ Au moins 01 comité de gestion par point d'eau redynamisé ▶ Niveau de cotisation des ménages		
	2.2 la qualité de l'eau consommée par les populations est améliorée	▶ Des échantillons d'eau analysés par an ▶ Nombre de séance de formation sur la potabilisation de l'eau	Rapport Commune	Implication De La Commune
<b>Activités</b>				<b>Coûts Estimatifs</b>
1.1. 1	Libellés projets  réhabilitation du forage à la chefferie  réhabilitation du forage au hameau ELEM  construction d'un forage à (AWAE nkol assi awae odité awae nkolayos mengossa ewot hameau mimbang d'éwot chefferie mfegkoundi mfegkoundi avolo BIKOUE BIKOUE centre (camp sonel nkol nkol aboutou folo carrefour joseph awolo ehan centre Nkomedzom1 nkolmedzom 2 nkol medzom bocom essong MEBANG l'EP de			8.5.00.000x 25=212 500 000

	nkolmbondé ngougoumou emini mbaka menga, nkolayop attan aka ngombo nguida ekomena àmboum, ngoundou brousse, koutou 4 nkolafamba 1 nkolafamba 1 nkolafamba 2(03), dernier poto, akokfoulina zakoa ngoulngomna mebomegni centre mebomegni route ntouissong brousse NLONG àzo ea assi nkol assi afanetouana (04)	
1.1.2	Construction d'une adduction d'eau potable à ESSE Centre	50 000 000
1.1.2	Libellés projets réhabilitation du puits aménagé d'ayone construction d'un puits à la chefferie construction d'un puits à entout /NDOMBO construction d'un puits à tchad ndombo	5 500 000
1.1.3	Libellés projets construction d'une adduction d'eau construction d'une adduction d'eau à MBENOA Brousse construction d'une adduction d'eau à MBENOA Route	300 000 000
	<b>Sous total Activités 1.1.</b>	<b>602 500 000</b>
1.2.1	Réhabilitation Des 02 Forages En Pane ESSE	1. 000 000x 2=2.000.000
<b>Sous-Total Activités 1.2</b>		<b>2 000 000</b>
2.1.1	Redynamisation des comités de gestion des points d'eau	PM
2.1.2	Mise en place d'un fond d'appui aux comités de gestion des points d'eau	PM
	<b>Sous-Total Activités 2.1</b>	PM
2.2.1	Formation de 02 artisans réparateurs par village et par quartier	Pm
2.2.2	Formation des populations aux techniques de potabilisation de l'eau	Pm
	<b>Sous-Total Activités 2.2</b>	PM
<b>Total General Du Secteur</b>		<b>304 500 000</b>

# SECTEUR : EAU, ÉNERGIE et ASSAINISSEMENT

## ENERGIE

**PROBLÈME : Difficulté d'accès à une énergie de qualité dans la commune d'Esse**

STRATÉGIE SECTORIELLE : améliorer l'offre en énergie électrique		INDICATEURS OBJECTIVEMENT VÉRIFIABLES	SOURCES DE VÉRIFICATION	HYPOTHÈSES DE RÉALISATION
NIVEAUX	FORMULATIONS			
<b>Objectif Global</b>	Faciliter l'accès à l'énergie électrique	95% de la population de la commune est connectée au réseau électrique	D.D. MINEE Commune	Volonté politique et disponibilité des moyens
<b>Objectifs spécifiques</b>	1. Améliorer l'offre d'énergie électrique sur les plans qualitatifs et quantitatifs	<ul style="list-style-type: none"> <li>› Taux de villages et de ménages électrifiés</li> </ul>	D.D. MINEE Commune	mise en œuvre effective du PCD
	2. Assurer la pérennisation des infrastructures électriques de la Commune	<ul style="list-style-type: none"> <li>› Niveau de réduction du vandalisme des équipements électriques</li> <li>› Fréquence de réduction des coupures d'énergie</li> </ul>	D D. MINEE Commune	Bonne sensibilisation
<b>Résultats</b>	1.1 Les installations électriques vétustes sont réhabilitées	<ul style="list-style-type: none"> <li>› Nombre de transformateurs réparés</li> <li>› Nombre de poteaux électriques remplacés</li> </ul>	D.D. MINEE Commune	Implication de la commune
	1.2 Le réseau électrique local est étendu à travers la construction de nouvelles infrastructures	<ul style="list-style-type: none"> <li>› Au moins 80 km d'extension électrique réalisée</li> <li>› Au moins 5 établissements scolaires électrifiés</li> <li>› Eclairage public</li> </ul>		
	2.1 Les installations électriques de la commune sont contrôlées	<ul style="list-style-type: none"> <li>› Des comités de gestion des installations électriques sont mis en place</li> </ul>	D.D. MINEE	Bonne sensibilisation de la population

	et sécurisées		Commune	
	2.2 Une meilleure collaboration existe entre les différents services de développement des infrastructures urbaines	<ul style="list-style-type: none"> <li>Une plateforme est mise en place pour éviter la destruction des installations par d'autres administrations</li> </ul>		
<b>Activités</b>				<b>coûts estimatifs</b>
1.1.1		. pose de 02 transformateurs :		51.000.000
1.1.2		réhabilitation du transformateur d'Esse		PM
		<b>Sous-Total Activités 1.1</b>		<b>61.200.000</b>
1.2.1		<p>Extension du réseau électrique dans les zones non desservis de la commune et certains hameaux Libellés projets</p> <p>extension du réseau électrique dans tout le village ETOUTOUA</p> <p>Extension du réseau électrique au village MEBOMEGNI</p> <p>extension du réseau électrique sur 19Km à Ntouissong</p> <p>extension du réseau électrique à fanetouana</p>		700 000 000
		<p>Construction d'une centrale solaire dans les villages Libellés projets</p> <p>construction d'une centrale photovoltaïque solaire à awae village</p>		PM

	<p> construction d'une centrale photovoltaïque solaire à Aboto et à ZAKOA village Ekoumdouma 1  construction d'une centrale solaire photovoltaïque  construction d'une mini centrale solaire  construction d'une centrale solaire à mfegkoundi  construction d'une centrale solaire photovoltaïque  mise en place d'une mini centrale solaire photovoltaïque  construction d'une mini centrale solaire photovoltaïque à mfandena  construction d'une mini centrale solaire à essong  construction d'une mini centrale solaire  construction d'une mini centrale solaire à nkombondé1  construction d'une mini centrale solaire  équipement solaire du CSI  construction d'une mini centrale solaire  Electrification du village en énergie solaire  construction d'une mini centrale solaire à aka'a ngombo  Electrification du village en énergie solaire  équipement solaire du centre de santé intégré    construction d'une mini centrale solaire    construction d'un champ solaire photovoltaïque    mise sur pied de champs solaire photovoltaïque    dotation des panneaux solaire    construction d'un champ solaire photovoltaïque    construction d'une centrale solaire </p>	
--	--	--



	Electrification du village en énergie solaire	
	Electrification du village en énergie solaire	
	Electrification du village en énergie solaire	
	construction d'une station de production de l'énergie solaire	
	mise en place d'un champ solaire photovoltaïque	
	Extension du réseau électrique en BT au hameau (MENGOSSA , EWOT , EKOUMDOUMA ,MVENG I et II )	3.000.000x 3= 9.000.00
	Extension du réseau électrique de MEKAK à NKOMMBESSI CENTRE	PM
	Extension du réseau électrique à centre-700m	3.000.000x10=30.000.000
1.2.2	Électrification par énergie solaire dans tous les établissements secondaires :	126.000.000
1.2.3.	Installation de l'éclairage public : BIKOUE, MEVO MEVO 2, ESSE- EBODOUMOU, sur les édifices publics	15.000.000
	<b>Sous-Total Activités 1.2</b>	<b>471.000.000</b>
2.1.1	Organisation des séances de sensibilisation des populations sur l'entretien du corridor électrique dans chacun des villages et quartiers de la Commune	PM
2.1.2	Mise en place des comités de gestion des installations électriques dans chaque quartier et village de la Commune	PM

	<b>Sous-Total Activités 2.1</b>	<b>PM</b>
2.2.1	Organisation d'une rencontre d'échanges pour la sensibilisation des différents sectoriels compétents autour de la mise en œuvre et de la gestion des infrastructures urbaines	PM
2.2.2	Mise en place d'une plateforme de collaboration pour une synchronisation des actions entre ENEO, CAMTEL, CAMWATER, CAMPOST ...	PM
	<b>Sous-Total Activités 2.2</b>	<b>PM</b>
<b>TOTAL GENERAL DU SECTEUR</b>		<b>532.200.000</b>

## SECTEUR EAU, ENERGIE ET ASSAINISSEMENT

### (ASSAINISSEMENT)

**PROBLÈME : Difficulté à maintenir l'environnement sain dans la Commune**

STRATÉGIE SECTORIELLE Développer/Promouvoir L'assainissement Dans La Commune		INDICATEURS OBJECTIVEMENT VÉRIFIABLES	SOURCES DE VÉRIFICATION	HYPOTHÈSES DE RÉALISATION
NIVEAUX	FORMULATIONS			
<b>Objectif Global</b>	Faciliter l'accès durable des populations à la salubrité dans la Commune	toute la population dispose d'un environnement sain et salubre	D.D. MINEE Commune	Volonté politique et disponibilité des moyens
<b>Objectifs spécifiques</b>	1-Améliorer l'offre en infrastructures d'assainissement dans la Commune	<ul style="list-style-type: none"> <li>▸ Taux de ménages disposants de latrines améliorées</li> <li>▸ Taux de services publics dotés de latrines améliorées</li> </ul>	D.D. MINEE Commune	mise en œuvre effective du PCD
	2-Assurer la bonne gestion des infrastructures d'assainissement existant	<ul style="list-style-type: none"> <li>▸ Niveau d'entretien des infrastructures d'assainissement</li> <li>▸ Taux de salubrité de l'espace urbain communal</li> </ul>	D D. MINEE Commune	Bonne sensibilisation
<b>Résultats</b>	1.1- Les populations sont suffisamment sensibilisées sur la cause	▸ Une campagne de construction de latrines écologiques organisée pour les villages	D.D. MINEE Commune	Implication de la commune
	1.2- Chaque structure et ménage est dotée de latrine ;	▸ Au moins 08 blocs de latrines pour toilettes publiques construites dans la Commune		

	2.1-Le mécanisme d'entretien des rigoles et toutes infrastructures d'assainissement est mis en place et fonctionne	‣ Comité d'hygiène et d'assainissement mis en place dans les quartiers et villages	D.D. MINEE  Commune	Bonne sensibilisation de la population
	2.2-Le mécanisme de collecte et de traitement des déchets est mis en place et fonctionne	‣ Aménagement de la décharge municipale aménagée ‣ Au moins 52bacs à ordures installés		
Activités				coûts estimatifs
1.1.1	Organisation des séances de sensibilisation sur la construction des latrines écologiques dans les villages			PM
1.1.2	Organisation d'une campagne de recensement des ménages sans latrines régulières			PM
	<b>Sous-Total Activités 1.1</b>			<b>PM</b>
1.2.1	Construction de 02 blocs de 03 latrines dans les établissements (, CES, CETIC et lycées,)			6 000 000=18.000.000
1.2.2	Construction d'un bloc de 04 latrines dans chaque centre de santé			30 000 000
1.2.3	Construction de 01 bloc de 04 latrines dans 12 écoles de la commune:			3.000 000x26=78.000.000
1.2.4	Construction d'un bloc de toilettes publiques à ESSE			15 000 000
1.2.5	construction d'un bloc de 04 latrines à l'école publique d'Aboto			10 000 000
<b>Sous-Total Activités 1.2</b>				<b>131 000 000</b>
2.1.1	Mise en place d'un comité d'hygiène et salubrité dans chaque village et quartier de la			PM

	Commune	
2.1.2	formation des comités de gestion sur les techniques de potabilisation et l'importance de la caisse de maintenance (02 session/an) et sensibilisation des populations en matière d'hygiène et assainissement.	15.000.000
	<b>Sous-Total Activités 2.1</b>	<b>15 000 000</b>
2.2.1	Dotation de 52 bacs à ordures dans les écoles de la commune	1 000 000
2.2.2	Acquisition de 19 bacs à ordures pour les espaces urbains de la Commune	1 000 000
2.2.3	Gestion des déchets municipaux et résidus urbains	5 000 000
2.2.4	Construction d'un site de compostage	15 000 000
	<b>Sous-Total Activités 2.2</b>	<b>22 000 000</b>
	<b>TOTAL GENERAL DU SECTEUR</b>	<b>168 000 000</b>

## SECTEUR : INDUSTRIES, MINES ET DÉVELOPPEMENT TECHNOLOGIQUE

**PROBLÈME :** Faible valorisation du potentiel minier, industriel et technologique local

STRATÉGIE SECTORIELLE : Assurer l'industrialisation à travers la transformation et la valorisation des matières premières locales et la promotion des exportations		INDICATEURS OBJECTIVEMENT VÉRIFIABLES	SOURCES DE VÉRIFICATION	HYPOTHÈSES DE RÉALISATION
NIVEAUX	FORMULATIONS			
<b>Objectif Global</b>	Faciliter la valorisation du potentiel minier, industriel et technologique de la Commune	Existence d'une taxe minière		
<b>Objectifs spécifiques</b>	1. Assurer la maîtrise des contraintes locales à la valorisation de la propriété industrielle et au développement et à l'exploitation des mines, des industries et des technologies	<ul style="list-style-type: none"> <li>› Taux d'établissement scolaires équipés de manière adéquate</li> <li>› Niveau/taux de couverture de la Commune en énergie électrique</li> <li>› Qualité du service électrique offert</li> <li>› Niveau/taux de couverture de la Commune par des réseaux téléphoniques stables</li> <li>› Qualité de service offert par les entreprises de téléphonie</li> <li>› Taux de routes praticables en toute saison</li> <li>› Taux de villages désenclavés</li> </ul>	<ul style="list-style-type: none"> <li>› Enquête INS (EDS, ECAM, ITIE, Etc.)</li> <li>› Rapports du DDIMDT de La MEFOU ET AFAMBA</li> </ul> Rapports des services municipaux	Volonté politique Disponibilité des moyens financiers Adhésion des populations Bonne collaboration des partenaires
	2. Valoriser le potentiel industriel et minier de la Commune	<ul style="list-style-type: none"> <li>› Taux de ressources minières exploitées</li> <li>› Taux d'industrialisation de la Commune</li> </ul>		



Résultats	1.1 Des négociations sont engagées pour booster le développement industriel	<ul style="list-style-type: none"><li>▸ Nombre de plaidoyers rédigés</li></ul>		
	1.2 La Commune bénéficie des conditions de production industrielle favorable	<ul style="list-style-type: none"><li>▸ Nombre de village ayant un accès permanent à l'énergie électrique</li><li>▸ Nombre de réseau téléphonique disponible dans la Commune</li><li>▸ Matériel acquis pour les exploitations</li><li>▸ Niveau d'accessibilité des routes communales</li></ul>		
	2.1. Le potentiel minier de la Commune est évalué et connu	<ul style="list-style-type: none"><li>▸ Nombre et type de ressources minières disponibles identifiées au niveau local</li></ul>		
	2.2. Les carrières sont développées et exploitées	<ul style="list-style-type: none"><li>▸ 2 carrières artisanales semi mécanisées aménagées</li><li>▸ Une savonnerie municipale créée</li></ul>		
Activités				coûts estimatifs
1.1.1	Rédaction d'un plaidoyer auprès d'ENEO Cameroun en vue de l'amélioration du service de la fourniture de l'énergie électrique			Coûts administratifs
1.1.2	Rédaction d'un plaidoyer auprès des opérateurs Orange, MTN et CAMTEL pour l'amélioration de la qualité de service et pour l'extension des réseaux téléphoniques à l'ensemble des villages de la Commune			Coûts administratifs
	Sous-Total Activités 1.1			
1.2.1	Construction des ouvrages de franchissement dans la commune			Coûts administratifs

1.2.2	Entretien régulier des routes desservant la Commune	Cf. secteur MINTP
	<b>Sous-Total Activités 1.2</b>	//
2.1.1	Elaboration d'un fichier d'évaluation du potentiel minier au niveau local	2 000 000
2.1.2	Elaboration de la cartographie industrielle de la Commune	2 000 000
	<b>Sous-Total Activités 2.1</b>	<b>4 000 000</b>
2.2.1	Prospection et identification des différents sites potentiels des minerais sur les fleuves	10. 000 000
2.2.2	Aménagement des voies d'accès des carrières de sable et de pierre répertoriés et déclarées	30.000.000
2.2.3	Encadrement des associations d'exploitation artisanale des carrières	2 000 000
	<b>Sous-Total Activités 2.2</b>	<b>42.000.000</b>
	<b>TOTAL GENERAL DU SECTEUR</b>	<b>46.000.000</b>

## SECTEUR : DOMAINE, CADASTRE ET AFFAIRES FONCIÈRES

**PROBLÈME** : difficultés d'accès à la propriété foncière

STRATÉGIE SECTORIELLE : Permettre aux populations de satisfaire leurs besoins essentiels, de jouir de leurs droits fondamentaux et d'assumer leurs devoirs		INDICATEURS OBJECTIVEMENT VÉRIFIABLES	SOURCES DE VÉRIFICATION	HYPOTHÈSES DE RÉALISATION
NIVEAUX	FORMULATIONS			

<b>Objectif Global</b>	Faciliter l'accès durable aux terres et immobiliers dans la Commune	Nombre de titres fonciers	Rapport DD MINCAF Commune	
<b>Objectifs spécifiques</b>	1-Vulgariser la procédure d'obtention du titre foncier et le statut juridique des terres ou domaines	<ul style="list-style-type: none"> <li>› Taux de sécurisation des différents domaines</li> </ul>	<ul style="list-style-type: none"> <li>› Rapports du DDDCAF de La MEFOU ET AFAMBA</li> <li>› Rapports des services communaux</li> <li>› Rapports de la sous-préfecture</li> <li>› Préfecture</li> </ul>	<ul style="list-style-type: none"> <li>› Volonté politique</li> </ul>
	2-Assurer une gestion juste et durable des domaines publics, privés et communautaires	<ul style="list-style-type: none"> <li>› Niveau de respect des différentes procédures notamment le décret 2015</li> </ul>	<ul style="list-style-type: none"> <li>› Rapports du DDDCAF de La MEFOU ET AFAMBA</li> <li>› Rapports de la sous-préfecture</li> <li>› Rapports municipaux</li> <li>› Rapports de la préfecture</li> </ul>	<ul style="list-style-type: none"> <li>› Volonté politique</li> <li>› Adhésion des populations</li> <li>› Disponibilité des fonds</li> <li>› Disponibilité des techniciens du domaine</li> </ul>
<b>Résultats</b>	1.1-Les textes régissant l'obtention du titre foncier et le statut juridique des terres ou domaines sont vulgarisés	<ul style="list-style-type: none"> <li>› Nombre de campagnes de sensibilisation organisés dans le respect des procédures</li> </ul>	<ul style="list-style-type: none"> <li>› Rapports du DDDCAF de La MEFOU ET AFAMBA</li> <li>› Rapports des services municipaux</li> </ul>	<ul style="list-style-type: none"> <li>› Volonté politique</li> <li>› Adhésion des populations</li> <li>› Disponibilité des fonds</li> <li>› Disponibilité des techniciens du domaine</li> <li>› Facilitation des autorités politiques</li> </ul>
	1. 2-Le service technique de la Commune est formé pour une meilleure gestion du domaine foncier	<ul style="list-style-type: none"> <li>› Des campagnes d'élaboration collective des titres fonciers sont organisées régulièrement</li> <li>› Un fichier de la situation foncière de la commune et des</li> </ul>	<ul style="list-style-type: none"> <li>› Rapports du DDDCAF de La MEFOU ET AFAMBA</li> <li>› Rapports municipaux</li> <li>› Comptes administratifs</li> <li>› Quittanciers</li> </ul>	<ul style="list-style-type: none"> <li>› Volonté politique</li> <li>› Adhésion des populations</li> <li>› Accompagnement de la commune dans le recouvrement des taxes par le MINDCAF</li> <li>› Accompagnement de la police municipale</li> </ul>

		communautés est élaboré et actualisé régulièrement ‣ Taux de recouvrement de la taxe foncière		
	2.1- Les zones interdites de construction sont matérialisées et labellisées	‣ Nombre de plaques de signalisation installées	‣ Rapports des services municipaux	‣ Volonté politique ‣ Adhésion des populations ‣ Disponibilité des fonds ‣ Disponibilité des techniciens du domaine
	2.2- Une gestion du patrimoine est mieux implémentée dans la commune	‣ Réserves foncières communales recensées et sécurisées ‣ Domaine privé de l'Etat sécurisé ‣ Titres fonciers des domaines communautaires ‣ Un comité municipal de gestion des indemnisations existe	‣ Rapports du DDDCAF de La MEFOU ET AFAMBA ‣ Rapports de la sous-préfecture ‣ Rapports des services municipaux	‣ Volonté politique par l'implémentation des fonctions ‣ Adhésion des populations ‣ Disponibilité des fonds ‣ Disponibilité des techniciens du domaine
Activités				coûts estimatifs
1.1.1	Organisation de 4 campagnes de sensibilisation des populations sur la nécessité d'immatriculer les terres (01 campagne par zone) et de vulgarisation des textes régissant l'obtention du titre foncier et le statut juridique des terres aux travers des divers canaux de communication existant			8x 1 000 000 = 8 000 000
1.1.2	Sécurisation des lots communaux			Couts administratifs
Sous-Total Activités 1.1				8 000 000
1.2.1	Elaboration d'un fichier de la situation foncière de la Commune et des communautés dans le cadre de la recherche des titres fonciers existants pour identifier les titres			1 000 000

	fonciers existants	
<b>1.2.2</b>	Elaboration d'un calendrier pour les campagnes de recouvrement de la taxe foncière	500 000
	<b>Sous-Total Activités 1.2</b>	<b>1 500 000</b>
<b>2.1.1</b>	Installation des plaques de signalisation sur les zones interdites de construction	2 000 000
<b>2.1.2</b>	Installation des plaques de signalisation sur le domaine privé de l'Etat	2 000 000
	<b>Sous-Total Activités 2.1</b>	<b>4 000 000</b>
<b>2.2.1</b>	Recensement et sécurisation du domaine foncier communal	10 000 000
<b>2.2.2</b>	Sensibilisation de la commission d'arrondissement de gestion des indemnisations relatives aux expropriations pour causes d'utilité publique sur les limites de ses prérogatives et l'étendue de la commission départementale	500 000
	<b>Sous-Total Activités 2.2</b>	<b>10 500 000</b>
<b>TOTAL GENERAL DU SECTEUR</b>		<b>24.000.000</b>

# SECTEUR : ENVIRONNEMENT, PROTECTION DE LA NATURE ET DÉVELOPPEMENT DURABLE

**PROBLÈME : Faible préservation de la nature et de l'environnement**

STRATÉGIE SECTORIELLE : Assurer Une Gestion Durable Des Ressources Naturelles		INDICATEURS OBJECTIVEMENT VÉRIFIABLES	SOURCES DE VÉRIFICATION	HYPOTHÈSES DE RÉALISATION
NIVEAUX	FORMULATIONS			
<b>Objectif Global</b>	Assurer La Préservation De La Nature Et De L'environnement Au Sein De La Commune	<p>Taux De Prise En Compte Des Aspects Socio Environnementaux Dans Les Projets</p> <p>Taux D'investissement Dans Le Secteur Environnemental</p>	<p>› Rapports DDPDED de La MEFOU ET AFAMBA</p> <p>› Rapports des services municipaux</p> <p>Rapports DDPDED de La MEFOU ET AFAMBA</p>	<p>Volonté politique</p> <p>Disponibilité des moyens financiers</p> <p>Adhésion des populations</p> <p>Collaboration des responsables du MINEPDED</p>
<b>Objectifs Spécifiques</b>	1-Contribuer à la gestion rationnelle et durable de la nature	› Taux de population impliquée dans la protection de l'environnement		
	2-Assurer la durabilité de l'environnement	<p>› Taux d'ordures ménagères faisant l'objet de collecte et de traitement</p> <p>› Existence d'un plan de gestion des déchets dans la Commune</p>		
<b>Résultats</b>	1.1-Les règles d'hygiène et de salubrité sont respectées dans la Commune	<p>› Existence d'une décharge municipale</p> <p>› 40 bacs à ordures installés dans la ville</p>		

	1.2-L'exploitation et la gestion des espèces arborescentes et espaces verts est maîtrisée ;	<ul style="list-style-type: none"><li>‣ La mangrove est préservée</li><li>‣ Nombre d'espaces reboisés</li></ul>		
	2.1-Un plan de gestion de l'environnement du territoire communal est élaboré ;	<ul style="list-style-type: none"><li>‣ Nombre d'organisations mises en place pour la protection de l'environnement</li><li>‣ Nombre de campagnes de sensibilisation organisées</li></ul>		
	2.2-Les déchets sont mieux gérés	<ul style="list-style-type: none"><li>‣ Nombre de ménage utilisant le compost</li><li>‣ Une décharge municipale existe</li><li>‣ Un véhicule de transport des ordures existe</li></ul>		
<b>Activités</b>				<b>Coûts Estimatifs</b>
1.1.1	Installation de 100 bacs à ordures : 58 dans les établissements scolaires et 42 dans tous les quartiers et services de la ville			10 000 000
1.1.2	Affectation du personnel dans le service d'hygiène de la commune			//
<b>Sous-Total Activités 1.1</b>				<b>10.000.000</b>
1.2.1	Appui matériel, technique et financier à la préservation des mangroves			5 000 000
1.2.2	Création d'une pépinière forestière communale			2.500 000
	<b>Sous-Total Activités 1.2</b>			<b>7 500.000</b>



2.1.1	Elaboration d'un plan communal de gestion des déchets de la commune	5000 000*1=5 000 000
2.1.2	Organisation annuelle des campagnes de sensibilisation des populations à l'adoption des comportements écologiques et la préservation de l'environnement pendant 5 ans	5 x 2 500 000 = 12 500 000
	<b>Sous-Total Activités 2.1</b>	<b>17 500.000</b>
2.2.1	Achat D'un Véhicule De Collecte Des Ordures	50.000.000
2.2.2	Construction D'une Décharge Municipale	5 000 000
2.2.3.	Formation D'une Equipe De Compostage Dans La Commune	15 000 000
2.2.4	Création De 03 Espaces Verts Dans La Ville	15.000.000
	<b>Sous-Total Activités 2.2</b>	<b>85.000.000</b>
	<b>TOTAL GENERAL DU SECTEUR</b>	<b>120.000.000</b>

## SECTEUR : POSTES ET TÉLÉCOMMUNICATION

### PROBLÈME : Difficultés d'accès aux services de télécommunications

STRATÉGIE SECTORIELLE : Développer les infrastructures postales, des télécommunications et des TIC pour contribuer à la création d'un espace -économique intégré et viable		INDICATEURS OBJECTIVEMENT VÉRIFIABLES	SOURCES DE VÉRIFICATION	HYPOTHÈSES DE RÉALISATION
NIVEAUX	FORMULATIONS			
<b>Objectif Global</b>	Faciliter l'accès aux services offerts par les postes et télécommunication dans la Commune	90% de la population a accès aux services de télécommunications	Rapport DD, DA MINTECOM	Volonté politique et disponibilité es moyens
<b>Objectifs spécifiques</b>	1-Faciliter l'accès aux services postaux, de télécommunications et de TIC par la Commune et les populations	<ul style="list-style-type: none"> <li>Proportion de la population utilisant les produits et services postaux et financiers</li> </ul>	<ul style="list-style-type: none"> <li>Rapport du MINPOSTEL</li> <li>Rapports communaux</li> </ul>	Implication de la Commune
	2-Construire/équiper des infrastructures de Télécom dans la Commune	<ul style="list-style-type: none"> <li>Nombre et types d'infrastructures de promotion des NTIC équipées</li> </ul>	<ul style="list-style-type: none"> <li>Rapport du MINPOSTEL</li> <li>Rapports communaux</li> </ul>	Implication de la Commune
<b>Résultats</b>	1.1-L'accès aux NTIC et à internet est amélioré	<ul style="list-style-type: none"> <li>01 campagne de sensibilisation organisée sur les TIC chaque année</li> </ul>	Rapports suivi DD, DA MINPOSTEL	Implication de la Commune
	1.2-Les populations sont	<ul style="list-style-type: none"> <li>Nombre d'ateliers de sensibilisation</li> </ul>		

	sensibilisées sur l'utilisation saine des réseaux sociaux sont sensibilisées.	organisés		
	2.1-Les infrastructures des postes et télécommunications sont construites	<ul style="list-style-type: none"> <li>▸ 04 TCP construits</li> <li>▸ 01 antenne relai installé</li> </ul>	Rapport commune	Volonté politique
	2.2-Les élèves ont un accès facile à l'outil l'informatique	<ul style="list-style-type: none"> <li>▸ Nombre d'établissements scolaires dotés de salles informatiques</li> </ul>		Disponibilité des moyens financiers
				Collaborations des firmes de téléphonie mobiles
<b>Activités</b>				<b>Coûts estimatifs</b>
1.1.1	Organisation d'une campagne annuelle de sensibilisation sur les TIC dans chaque groupement pendant 5 ans			10 000 000
1.1.2	Dotation de 30 kits informatiques aux services communaux			5 000 000 *30=150 000 000
	<b>Sous-Total Activités 1.1</b>			<b>160 000 000</b>
1.2.1	Organisation d'un atelier de sensibilisation sur l'utilisation des réseaux sociaux			<b>PM</b>
1.2.2	Organisation des rencontres éducatives dans les établissements scolaires sur les méfaits de la mauvaise utilisation des réseaux sociaux			<b>PM</b>
	<b>Sous-Total Activités 1.2</b>			<b>//</b>
2.1.1	Construction d'un télé centre communautaire polyvalent à ESSE 1			75. 000 000
2.1.2	Construction des antennes de relais pour réseaux téléphoniques Orange-MTN-CAMTEL, NEXTEL dans les zones de : MENGOSSA , EWOT ,MFEGKOUNDI,			PM

	BIKOUÉ, MEVO MEVO etc...	
<b>Sous-Total Activités 2.1</b>		<b>75.000 000</b>
2.2.1	Dotation des établissements scolaires de la Commune en Kit informatiques	PM
2.2.2	Construction d'une salle d'informatique dans chaque établissement	PM
<b>Sous-Total Activités 2.2</b>		<b>PM</b>
<b>TOTAL GENERAL DU SECTEUR</b>		<b>235.000.000</b>

## SECTEUR : ÉCONOMIE LOCALE

**PROBLÈME** : faible productivité de l'économie locale

STRATÉGIE SECTORIELLE : Améliorer L'environnement Des Affaires Et La Compétitivité Des Entreprises Locales		INDICATEURS OBJECTIVEMENT VÉRIFIABLES	SOURCES DE VÉRIFICATION	HYPOTHÈSES DE RÉALISATION
NIVEAUX	FORMULATIONS			
Objectif Global	Assurer La Compétitivité De L'économie Locale		Enquête INS (EDS, ECAM, Etc.)	Volonté politique et disponibilité des moyens
Objectifs Spécifiques	1. Favoriser La Mise Sur Pied Des Infrastructures Economiques De Qualité	Nombre et types d'infrastructures construites et fonctionnelles	RAPPORT COMMUNE, MINEPAT	Disponibilité des moyens et des sites
	2.Favoriser La Compétitivité Des Entreprises Locales	Nombre De PME Créées Chiffre d'affaires	Comptes Administratifs	Adhésion des populations

	3.Assurer une bonne circulation des biens	Etat des routes Taux d'accès à l'énergie électrique	Rapports communaux	Volonté politique et disponibilité des moyens
<b>Résultats</b>	1.1. De nouvelles infrastructures sont construites et équipées dans les marchés	Nombre et types d'infrastructures	RAPPORT COMMUNE, MINEPAT, INS	Disponibilités des moyens et des sites
	1.2. De nouveaux espaces marchands sont ouverts	Nombre de marchés créés et construits		
	2.1. Les capacités entrepreneuriales des populations sont renforcées	Nombre d'AGR mise en place et productives	Rapports comptables	Adhésion des populations
	2.2 La Compétitivité Des Entreprises Locales Est Assurée	Augmentation De L'assiette Fiscale De 50%	Comptes Administratifs	2.2 La Compétitivité Des Entreprises Locales Est Assurée
	3.1. Les bassins de production sont désenclavés	Nombre de km de routes réhabilitée Nombre de km de routes ouvertes	Rapports DDTP	Disponibilité des moyens
	3.2. L'accès l'énergie électrique est assurée	Nombre de km de courant électrique étendu Tau d'accès à l'énergie électrique	RAPPORT COMMUNE, MINEPAT INS	Disponibilité des moyens

<b>Activités</b>		<b>Coûts Estimatifs</b>
1.1. 1	Construction des infrastructures marchandes dans la commune	Cf secteur commerce
1.1.2	Equipement des marchés locaux en magasins, latrines, points d'eau...	
	<b>Sous-Total Activités 1.1</b>	<b>PM</b>
1.2.1	Création, construction et équipement de nouveaux marchés périodiques dans la commune	Cf secteur commerce
1.2.2	Construction d'un complexe commercial dans la commune	
	<b>Sous-Total Activités 1.2</b>	<b>PM</b>
2.1.1	Accompagnement des producteurs aux regroupements associatifs	Cf secteurs Agriculture et élevages
2.1.2	Organisation des ateliers de renforcement des capacités des populations au montage des projets et pme : 02/an	PM
	<b>Sous-Total Activités 2.1</b>	<b>PM</b>
2.2.1	Financement des PME dans la Commune	PM
2.2.2	Accompagnement à la mise en place des champs semenciers	PM
	<b>Sous-Total Activités 2.2</b>	<b>PM</b>
3.1.1 :	Réhabilitation de près de 400 km de routes avec construction des ouvrages de franchissement dans la commune	Cf secteur travaux publics

3.1.2	Ouverture de de près de 39 km de routes dans la commune	
	<b>Sous-Total Activités 3.1</b>	<b>PM</b>
3.2.1	Extension de plusieurs km de réseau électrique dans la commune	Cf secteur énergie
3.2.2	Mise en place d'un système d'entretien régulier des ouvrages électriques	
<b>Sous-Total Activités 3.2</b>		<b>PM</b>
<b>TOTAL GENERAL DU SECTEUR</b>		<b>PM</b>



## SECTEUR : TOURISME ET LOISIRS

**PROBLEME** : faible développement de l'activité touristique

STRATÉGIE SECTORIELLE : Développer les produits touristiques camerounais pour faire du Cameroun une destination touristique		INDICATEURS OBJECTIVEMENT VÉRIFIABLES	SOURCES DE VÉRIFICATION	HYPOTHÈSES DE RÉALISATION
NIVEAUX	FORMULATIONS			
<b>Objectif Global</b>	Promouvoir le développement de l'activité touristique au sein de la commune	Taux d'augmentation des recettes touristiques de la Commune	Rapport DD, DA MINTOUR  Comptes administratifs	Volonté politique  Disponibilité des moyens
<b>Objectifs spécifiques</b>	1-Evaluer et vulgariser le potentiel touristique de la Commune ;	<ul style="list-style-type: none"> <li>› Taux de sites touristiques aménagés</li> <li>› Taux de sites touristiques créés</li> <li>› Taux d'accès aux structures d'hébergement</li> </ul>	<ul style="list-style-type: none"> <li>› Rapports des services municipaux</li> <li>› Rapports DDTOUT de La MEFOU ET AFAMBA</li> </ul>	Disponibilité financière  Volonté politique acquise
	2-Promouvoir les activités touristiques et de loisirs dans la Commune ;	<ul style="list-style-type: none"> <li>› Nombre d'atelier de vulgarisation des activités touristiques organisées</li> </ul>	<ul style="list-style-type: none"> <li>› Rapports des services municipaux</li> <li>› Rapports DDTOUT de La MEFOU ET AFAMBA</li> </ul>	Disponibilité financière  Volonté politique acquise
<b>Résultats</b>	1.1. Le potentiel touristique de la Commune est connu	Carte touristique disponible à la Commune	Commune	Implication Commune  MINTOUR

	1.2. Les débouchés des activités touristiques et de loisirs sont connus par les populations	‣ Une journée porte ouverte est organisée chaque année pour la promotion des activités et métiers liés au tourisme	‣ Rapports des services municipaux ‣ Rapports DDTOUL de La MEFOU ET AFAMBA	Implication de la Commune
	2.1Les infrastructures touristiques sont aménagées	Nombre des structures d'accueil de qualité disponibles et fonctionnelles		
	2.2. Les structures de loisirs sont construites	Nombre de visiteurs/ touristes accueillis par la Commune par an		
Activités				coûts estimatifs
1.1.1	Prospection des potentialités touristiques de la commune			15.000.000
1.1.2	Élaboration d'une carte touristique de la commune			10.000.000
Sous-Total Activités 1.1				25.000.000
1.2.1	Organisation d'une journée porte ouverte chaque année pour la promotion des activités et des métiers liés au tourisme pendant cinq ans			05 x 1 000 000 = 5 000 000
1.2.2	Organisation des foires gastronomiques 01 fois /an			30.000.000
	Sous-Total Activités 1.2			35.000.000
2.1.1	Construction d'une cité communale/auberge de 50 chambres modernes			100.000.000
2.1.2	Construction et équipement d'un restaurant municipal dans la commune			50.000.000
2.1.3	Achat d'un véhicule pour le transport des touristes			25.000.000

2.1.4	Recrutement et formation de 05 guides touristiques dans la commune	10.000.000
<b>Sous-Total Activités 2.1</b>		<b>185.000.000</b>
3.3.1 :	Aménagement de 02 espaces verts au centre-ville	10.000.000
3.3.3	Organisation des camps de vacances pour jeunes 01 fois /an	15.000.000x 05 = 75.000.000
<b>Sous-Total Activités 2.2</b>		<b>85.000.000</b>
<b>TOTAL GENERAL DU SECTEUR</b>		<b>330.000.000</b>

## SECTEUR : HABITAT ET DÉVELOPPEMENT URBAIN

**PROBLÈME :** Difficulté à gérer et à aménager l'espace urbain et l'habitat dans la Commune d'Esse

STRATÉGIE SECTORIELLE : Assurer l'industrialisation de l'habitat par la valorisation des matériaux locaux		INDICATEURS OBJECTIVEMENT VÉRIFIABLES	SOURCES DE VÉRIFICATION	HYPOTHÈSES DE RÉALISATION
NIVEAUX	FORMULATIONS			
<b>Objectif Global</b>	Faciliter le développement urbain et l'amélioration de l'habitat dans la Commune	Plan d'urbanisation en bonne et due forme	Commune DD, MINHDU	Volonté politique et disponibilité des moyens
<b>Objectifs spécifiques</b>	1- Faciliter l'occupation de terres dans l'espace urbain	<ul style="list-style-type: none"> <li>› Documents de planification élaborés</li> <li>› Différents aménagements au niveau l'espace urbain</li> <li>› Plan de restructuration de la commune</li> </ul>	<ul style="list-style-type: none"> <li>› Rapports de la DDH DU</li> <li>› Rapports communaux</li> <li>› PV de réception des travaux</li> </ul>	<ul style="list-style-type: none"> <li>› Volonté politique</li> <li>› Disponibilité des moyens financiers ainsi que des terres</li> <li>› Adhésion des populations</li> </ul>
	2-Améliorer l'habitat dans l'espace Communal	<ul style="list-style-type: none"> <li>› Matériaux promus</li> <li>› Type d'habitat promu dans la localité</li> </ul>	<ul style="list-style-type: none"> <li>› Rapports de la DDH DU</li> <li>› Rapports communaux</li> <li>› PV de réception des travaux</li> </ul>	<ul style="list-style-type: none"> <li>› Volonté politique</li> <li>› Disponibilité des moyens financiers ainsi que des terres</li> <li>› Adhésion des populations</li> </ul>
<b>Résultats</b>	1.1- Les documents de planification de la Commune sont mis en œuvre (POS)	<ul style="list-style-type: none"> <li>› Existence d'un POS</li> <li>› Présence d'un comité de suivi de la mise en œuvre du POS</li> </ul>	<ul style="list-style-type: none"> <li>› Rapports du DDH DU de La MEFOU ET AFAMBA</li> <li>› Rapports des services techniques</li> </ul>	<ul style="list-style-type: none"> <li>› Volonté politique</li> <li>› Disponibilité des moyens financiers</li> </ul>

	1.2- Les terres de l'espace urbain sont viabilisées	<ul style="list-style-type: none"> <li>› Une décharge municipale aménagée</li> </ul>	<ul style="list-style-type: none"> <li>› Rapports du DDH DU de La MEFOU ET AFAMBA</li> <li>› PV de réception des travaux</li> </ul>	<ul style="list-style-type: none"> <li>› Volonté politique</li> <li>› Disponibilité des moyens financiers</li> <li>› Disponibilité des sites</li> </ul>
	2.1- Les matériaux locaux sont valorisés et vulgarisés au détriment des constructions anarchiques	<ul style="list-style-type: none"> <li>› 4 ateliers de sensibilisation contre les constructions anarchiques organisés</li> <li>› 4 ateliers de valorisation des matériaux locaux de construction organisés</li> <li>› Un fichier du potentiel local en termes de matériaux de construction élaboré</li> </ul>	<ul style="list-style-type: none"> <li>› Rapports du DDH DU de La MEFOU ET AFAMBA</li> <li>› Rapports de la Commune</li> </ul>	<ul style="list-style-type: none"> <li>› Volonté politique</li> <li>› Disponibilité des moyens financiers</li> <li>› Adhésion des populations</li> </ul>
	2.2- Attractivité de la commune améliorée	<ul style="list-style-type: none"> <li>› Logements sociaux sont construits dans la ville d'Arrondissement d'Esse 1</li> <li>› Un plan de location de ces logements disponible</li> <li>› Au moins 100 lampadaires solaires installées dans les villages et quartiers de la commune</li> </ul>	<ul style="list-style-type: none"> <li>› Rapports du DDH DU de La MEFOU ET AFAMBA</li> <li>› PV de réception des travaux</li> <li>› Rapports de la Commune</li> <li>› Sommier du patrimoine communal</li> </ul>	<ul style="list-style-type: none"> <li>› Volonté politique</li> <li>› Disponibilité des moyens financiers</li> <li>› Disponibilité des sites</li> </ul>
<b>Activités</b>				<b>Coûts estimatifs</b>
1.1.1	Elaboration d'un Plan d'occupation des sols			50 000 000
1.1.2	Elaboration d'un plan directeur d'urbanisme			PM

1.1.3	Elaboration d'un plan secteur pour chaque espace urbain	30 000 000
	<b>Sous-Total Activités 1.1</b>	<b>80.000.000</b>
1.1.2	Aménagement d'une voirie municipale sur 15 km	100. 000 000
	Aménagement d'une décharge municipale	25 000 000
	<b>Sous-Total Activités 1.2</b>	<b>125.000.000</b>
1.2.1	Organisation de 2 ateliers de sensibilisation contre les constructions anarchiques	2 000 000
2.1.2	Elaboration et vulgarisation d'un fichier du potentiel local en termes de matériaux de construction et par type d'ouvrages	1 000 000
	<b>Sous-Total Activités 2.1</b>	<b>3.000.000</b>
2.2.1	Sensibilisation des populations à la construction des habitats modernes dans les habitations (02 sessions/an)	7 000 000
2.2.2	Construction des logements sociaux à ESSE	400 000 000
	<b>Sous-Total Activités 2.2</b>	<b>407.000.000</b>
	<b>TOTAL GENERAL DU SECTEUR</b>	<b>615.000.000</b>

## PETITES ET MOYENNES ENTREPRISES, ÉCONOMIE SOCIALE ET ARTISANAT

**PROBLÈME** : difficultés de promotion des pme, de l'artisanat et des organisations de l'économie sociale

STRATÉGIE SECTORIELLE : Améliorer l'environnement des affaires et la compétitivité des entreprises locales		INDICATEURS OBJECTIVEMENT VÉRIFIABLES	SOURCES DE VÉRIFICATION	HYPOTHÈSES DE RÉALISATION
NIVEAUX	FORMULATIONS			
<b>Objectif Global</b>	Faciliter la promotion et la création des Mède l'artisanat et des organisations de l'économie sociale	L'économie sociale en nette croissance de 50%	Rapport DD, DA MINPMEESA	Volonté politique et disponibilité des moyens
<b>Objectifs spécifiques</b>	1. Assurer la maîtrise des contraintes locales au développement des Petites et Moyennes Entreprises, de l'Economie Sociale et de l'Artisanat	<ul style="list-style-type: none"> <li>‣ Niveau/taux de couverture de la Commune en énergie électrique</li> <li>‣ Qualité du service électrique offert</li> <li>‣ Niveau/taux de couverture de la Commune par des réseaux téléphoniques stables</li> <li>‣ Qualité de service offert par les entreprises de téléphonie</li> <li>‣ Taux de routes praticables en toute saison</li> <li>‣ Taux de villages désenclavés</li> </ul>	<ul style="list-style-type: none"> <li>‣ Fichiers du DD. PMEESA de La MEFOU ET AFAMBA</li> <li>‣ Rapports des services municipaux</li> </ul> <p>Fichiers des PME et OES Créés</p>	<p>Volonté politique</p> <p>Disponibilité des moyens financiers</p> <p>Bonne collaboration des partenaires</p> <p>Adhésion des populations</p>



	2 Améliorer les capacités organisationnelles et opérationnelles des organisations de l'économie sociale et PME.	<ul style="list-style-type: none"> <li>› Nombre d'organisations sociales créées</li> <li>› Taux d'accroissement des PME et/ou des organisations sociales</li> <li>› Revenu moyen des PME, corps de métiers et artisans</li> </ul>		
<b>Résultats</b>	1.1 Les contraintes locales au développement des petites et moyennes entreprises, de l'économie sociale et de l'artisanat sont maîtrisées	<ul style="list-style-type: none"> <li>› Longueur des routes intra-communales</li> <li>› Nombre de villages électrifiés</li> <li>› Nombre de ménages électrifiés</li> <li>› Nombre de villages couverts par les réseaux de téléphonie mobile</li> <li>› Nombre d'organisation sociale financée</li> </ul>	Rapports suivi PCD, DD MINPMEESA	Implication de la Commune  MINPMEESA
	1.2. Les jeunes sont impliqués dans le développement local des petites et moyennes entreprises, de l'économie sociale et de l'artisanat	<ul style="list-style-type: none"> <li>› Nombre d'organisations des jeunes financées</li> <li>› Nombre de projets des jeunes réalisés</li> </ul>		
	2.1 Les PME, artisans et corps de métiers sont organisés	<ul style="list-style-type: none"> <li>› Nombre organisations sociales de la Commune</li> <li>› Nombre d'artisans de la Commune</li> <li>› Nombre de PME de la Commune</li> </ul>		
	2.2. Les organisations paysannes sont mises en réseau au niveau	<ul style="list-style-type: none"> <li>› Nombre d'OP regroupée</li> </ul>		

	communal			
<b>Activités</b>				<b>coûts estimatifs</b>
1.1.1	Rédaction d'un plaidoyer auprès d'ENEO Cameroun en vue de l'amélioration qualitative et quantitative du service et de la fourniture de l'énergie électrique			Coûts administratifs
1.1.2	Rédaction d'un plaidoyer auprès des opérateurs Orange, MTN et CAMTEL pour l'amélioration de la qualité de service et pour l'extension des réseaux téléphoniques à l'ensemble des villages de la Commune			Coûts administratifs
1.1.3	Aménagement régulier des routes desservant la Commune			Cf. secteur des travaux publics
	<b>Sous-Total Activités 1.1</b>			//
1.2.1	Formation des populations aux métiers artisanaux (vannerie, poterie, sculpture, peinture ....)			25.000.000
1.2.2	Formation des populations au montage des projets			20.000.000
1.2.3	Financement de 20 projets de création des PME			40.000.000
1.2.4	Renforcement des capacités managériales des artisans : 02 séances/an			10.000.000
	<b>Sous-Total Activités 1.2</b>			<b>95.000 000</b>
2.1.1	Elaboration d'un fichier des PME, organisations sociales et artisans par village et par quartier			1 000 000
2.1.2	Organisation d'une séance de sensibilisation sur l'importance, le processus de mise en place, l'adhésion et le fonctionnement des associations corporatistes dans chacun des groupements de la commune			2 000 000
2.1.3	Appui technique, matériel et financier des populations organisées à la mise en place d'une PME école par quartier et par village pour booster l'économie locale dans le domaine de la			40 000 000

	pêche	
2.1.4	Accompagnement des artisans de l'Arrondissement à la mise en place des coopératives	5 000 000
	<b>Sous-Total Activités 2.1</b>	<b>48 000 000</b>
2.2.1	Création d'un fonds d'appui pour les déplacements, transports des artisans pour les foires artisanales et les comices, etc.	50 000 000
2.2.2	Accompagnement des artisans par groupement à la mise en réseau par filière en vue de la mutualisation des meilleures pratiques	(03 x 500 000= 1 500 000)
2.2.3	Appui au fonctionnement aux points focaux dans les communes et paiement régulier de leur rémunération par les communes	6 000 000
	<b>Sous-Total Activités 2.2</b>	<b>57 500 000</b>
	<b>TOTAL GENERAL DU SECTEUR</b>	<b>200.500.000</b>

## SECTEUR : FORET ET FAUNE

**PROBLÈME :** Difficulté de gestion des ressources forestières et fauniques

STRATÉGIE SECTORIELLE Assurer une gestion durable des ressources naturelles et de la biodiversité		INDICATEURS OBJECTIVEMENT VÉRIFIABLES	SOURCES DE VÉRIFICATION	HYPOTHÈSES DE RÉALISATION
NIVEAUX	FORMULATIONS			
<b>Objectif Global</b>	Assurer la protection des essences et des espèces fauniques de la commune	Existence d'un PUGDT  Nombre de forêts communales et communautaires créées	Rapport DD MINEFOF	Volonté politique et disponibilité des moyens
<b>Objectifs spécifiques</b>	1. Assurer la protection de la flore et de la faune	<ul style="list-style-type: none"> <li>› Niveau d'intervention des services déconcentrés</li> <li>› Niveau d'accès aux zones de mangroves</li> </ul>	<ul style="list-style-type: none"> <li>› Rapports du DDFOF de La MEFOU ET AFAMBA</li> <li>› Rapports du service forestier de la Commune</li> </ul>	<ul style="list-style-type: none"> <li>- Volonté politique</li> <li>- Disponibilité des moyens</li> </ul>
	2. Assurer la pérennisation et l'équité dans la gestion des ressources forestières	<ul style="list-style-type: none"> <li>› Niveau d'accès des populations aux ressources</li> <li>› Niveau d'implication des populations dans la gestion des ressources forestières et fauniques</li> <li>› Types d'aménagements entrepris pour la protection et la durabilité des essences</li> </ul>	<ul style="list-style-type: none"> <li>› Rapports du service forestier de la Commune</li> <li>› Rapports des services municipaux</li> </ul>	<ul style="list-style-type: none"> <li>- Volonté politique</li> <li>- Disponibilité des moyens</li> </ul>
<b>Résultats</b>	1.1. L'action des services déconcentrés est renforcée	<ul style="list-style-type: none"> <li>› Nombre d'agents affecté</li> <li>› 01 véhicule disponible pick-up disponible</li> <li>› 02 motos disponibles</li> </ul>		

	1.2. Un système de contrôle est mis en place et opérationnel	<ul style="list-style-type: none"> <li>› Nombre de barrières de contrôle</li> <li>› Type de matériel utilisé</li> </ul>		
	2.1 la gestion des ressources forestières est équitable	<ul style="list-style-type: none"> <li>› L'implication des populations dans la gestion des ressources forestières est effective</li> <li>› La cartographie des ressources forestières est disponible</li> </ul>		
	2.2. La pérennisation des essences est assurée	<ul style="list-style-type: none"> <li>› Au moins une pépinière forestière mise en place</li> <li>› Promotion de la pratique du reboisement</li> </ul>	Rapport commune	Implication de la Commune . MINFOF
<b>Activités</b>				<b>coûts estimatifs</b>
1.1.1	Affectation des agents dans les services du MINEFOF			//
1.1.2	Achat d'un Pick-up pour les services du MINFOF			40 000 000
1.1.3	Achat de 02 motos pour le compte des services du MINFOF			02 x 2 000 000 = 4 000 000
	<b>Sous-Total Activités 1.1</b>			<b>44 000 000</b>
1.2.1	Création d'un nouveau poste de contrôle			A det
1.2.2	Dotation du nouveau poste de contrôle d'une moto AG tout terrain			1 500 000
	<b>Sous-Total Activités 1.2</b>			<b>1 500 000</b>
2.1.1	Organisation d'une séance de sensibilisation des populations par an sur la protection de la flore et de la faune pendant 5 ans			10.000. 000
	<b>Sous-Total Activités 2.1</b>			<b>10.000 000</b>
2.2.1	Création d'une forêt communale dans les UFA déclassés			50.000.000
	<b>Sous-Total Activités 2.2</b>			<b>50.000.000</b>
	<b>TOTAL GENERAL DU SECTEUR</b>			<b>105.500.000</b>

## SECTEUR : TRAVAUX PUBLICS

### PROBLÈME : Mauvais état du réseau routier

STRATÉGIE SECTORIELLE : Assurer la pérennité du patrimoine infrastructurel de l'Etat		INDICATEURS OBJECTIVEMENT VÉRIFIABLES	SOURCES DE VÉRIFICATION	HYPOTHÈSES DE RÉALISATION
NIVEAUX	FORMULATIONS			
Objectif Global	Améliorer la qualité du réseau routier dans la commune	<ul style="list-style-type: none"> <li>• Taux de croissance de l'économie locale</li> <li>• Taux de mobilité des populations en hausse</li> <li>• Taux de ravitaillement des marchés locaux en produits agropastoraux en hausse</li> <li>• Coût du transport en baisse</li> </ul>	<ul style="list-style-type: none"> <li>• Rapport MINEPAT</li> <li>• Rapport commune</li> <li>• Rapport MINTP</li> </ul>	Volonté politique et disponibilité des moyens
Objectifs spécifiques	1. Améliorer le réseau routier de la Commune	<ul style="list-style-type: none"> <li>› Nombre de kilomètres de nouvelles voies ouvertes</li> <li>› Nombre de kilomètres de routes praticables en toute saison</li> </ul>	<ul style="list-style-type: none"> <li>› Rapports du DDTP</li> <li>› Rapports des services communaux</li> </ul>	Volonté politique  Disponibilité des moyens financiers  Adhésion des populations
	2. Assurer la pérennité des infrastructures routières de la Commune	<ul style="list-style-type: none"> <li>› Taux de villages disposant d'un comité de route</li> <li>› Taux de contrôle de la circulation</li> </ul>		
Résultats	1.1 De nouveaux tronçons de route sont ouverts dans le territoire communal	<ul style="list-style-type: none"> <li>› Au moins 06 km de nouvelles voies ouvertes</li> </ul>	<ul style="list-style-type: none"> <li>› Rapports du DDTP</li> <li>› Rapports des services communaux</li> </ul>	Volonté politique  Disponibilité des moyens financiers

				Adhésion des populations
	1.2 Les routes dégradées sont réhabilitées et les ouvrages d'art construits	<ul style="list-style-type: none"> <li>‣ Au moins 400 km de route reprofilages</li> <li>‣ Au moins 01 pont construit</li> </ul>	<ul style="list-style-type: none"> <li>‣ Rapports du DDTP</li> <li>‣ Rapports des services communaux</li> <li>‣ PV de réception</li> <li>‣ Photos des ouvrages</li> </ul>	Volonté politique Disponibilité des moyens financiers
	2.1- Le mécanisme d'entretien et de sécurisation des routes est mis en place et fonctionne	<ul style="list-style-type: none"> <li>‣ Nombre de comités de route créée dans la Commune</li> <li>‣ Nombre de personnes formées à la méthode HIMO</li> </ul>	<ul style="list-style-type: none"> <li>‣ Rapports du DDTP</li> <li>‣ Rapports des services communaux</li> <li>‣ PV de réception</li> <li>‣ Photos des ouvrages</li> </ul>	Volonté politique Disponibilité des moyens financiers
	2.2 Des matériaux pour l'entretien des voies sont disponibles	<ul style="list-style-type: none"> <li>‣ Nombre et type d'équipements acquis pour l'entretien des routes</li> <li>‣ Engins mobilisés</li> </ul>	<ul style="list-style-type: none"> <li>‣ Rapports du DDTP</li> <li>‣ Rapports des services communaux</li> </ul>	Volonté politique Disponibilité des moyens financiers
<b>Activités</b>				<b>Coûts estimatifs</b>
1.1.1	Etudes de faisabilité pour l'ouverture de 39 km de route:)			7 000 000
1.1.2	Ouverture de 39 km de route: Route interdépartementale: ESSE – NKOLAFAMBA 20 Km, ESSE – MFANDENA 3 Km			140 000 000
	<b>Sous-Total Activités 1.1</b>			<b>147 000 000</b>
1.2.1	Entretien de la Bretelles BIKOUE, MEVO MEVO I - BIKOUE, MEVO MEVO II			15 000 000
1.2.2	Construction d'un pont sur les rivières :Ntonssebe(MFEGKOUNDI), missombo(MFEGKOUNDI), Nto'o, Mialla			400 000 000
	<b>Sous-Total Activités 1.2</b>			<b>1 200 000 000</b>



2.1.1	Accompagnement des populations à la mise en place des comités de route dans chaque localité	5 000 000
2.1.2	Renforcement des capacités des comités de route à l'entretien routier par la méthode HIMO : 01 séance/an pendant 5 ans	5.000.000
	<b>Sous-Total Activités 2.1</b>	<b>10 000 000</b>
2.2.1	Appui en matériel de travail aux comités d'entretien des routes par village : pelles, râteaux, machettes, gangs etc.	20.000.000.
2.2.2	Mobilisation des engins pour les travaux routiers au niveau communal	PM
	<b>Sous-Total Activités 2.2</b>	<b>20 000 000</b>
	<b>TOTAL GENERAL DU SECTEUR</b>	<b>1.377.000.000</b>

## SECTEUR : TRANSPORT

**PROBLEME** : Difficultés de déplacement des personnes et des biens

STRATÉGIE SECTORIELLE : Développer Les Infrastructures De Transport Pour Contribuer À La Création D'un Espace Économique Intégré Et Viable		INDICATEURS OBJECTIVEMENT VÉRIFIABLES	SOURCES DE VÉRIFICATION	HYPOTHÈSES DE RÉALISATION
NIVEAUX	FORMULATIONS			
Objectif Global	Faciliter Les Déplacements Des Personnes Et Des Biens Au Sein De La Commune	Taux De Croissance -Promotion Du Développement Economique Et Protection De L'environnement  Taux D'accident  Taux D'investissement Dans Les Secteurs	Fichier Des Transporteurs De La Commune, DD MINTRANSPORT Océan	Volonté politique et disponibilité des moyens
	1. Aménager Des Infrastructures De Transport	Nombre D'infrastructures Aménagées	Rapport Suivi PCD	Implication De La Commune
Objectifs Spécifiques	2. Assurer La Sécurité Dans Le Déplacement Des Personnes Et Des Biens	Taux de mobilité en hausse  Taux Annuel d'accidents En Baisse	Fichier Des Transporteurs De La Commune Et De La DD MINTRANSPORT Océan	Implication De La Commune  Et Des Transporteurs
Résultats	1.1. Des Infrastructures De Transport Sont Aménagées	Nombre Et Qualité Des Infrastructures Aménagées	Rapports D'activités Commune	Implication De La Commune
	1.2. D'autres moyens de	Types de nouveaux moyens de	Rapports d'activités de la	

	transports sont valorisés	transports valorisés	Commune	
	2.1. Les transporteurs locaux sont connus et accompagnés	Nombre de transporteurs Equipements reçus	Rapport Commune DD MINTRANSPORT Océan	Implication De La Commune Et Des Transporteurs Sensibilisation Des Transporteurs
	2.2. Les Associations De Transporteurs Sont Créées	Nombre D'associations Créées	Rapport Commune, Représentants Des Transporteurs DD MINTRANSPORT Océan	Implication De La Commune Sensibilisation Des Transporteurs
<b>Activités</b>				<b>Coûts Estimatifs</b>
1.1.1	Aménagement de 01 Gares Routières :MFEGKOUNDI			15 000 000
1.1.2	Réhabilitation et modernisation de la gare routière d'Esse			5 000 000
	<b>Sous-Total Activités 1.1</b>			<b>20.000.000</b>
2.1.1	Création D'un Fichier Des Transporteurs A La Commune			1.000.000
2.1.2	Acquisition De 150 Casques Et 150 Gilets Aux Motos Taximen			15 000 000
2.1.3	Acquisition des gilets de sauvetages pour la Commune			5 000 000
	<b>Sous-Total Activités 2.1</b>			<b>11.000.000</b>
2.2.1	Création De 02 Associations Des Transporteurs :(01) Moto, (01) Taxi-brousse			1.000.000
2.2.2	Mise en place d'une plate forme d'échange entre les transporteurs et la Commune			1 000 000
	<b>Sous-Total Activités 2.2</b>			<b>2.000.000</b>
	<b>TOTAL GENERAL DU SECTEUR</b>			<b>113.000.000</b>

**SECTEUR : COMMERCE**

**PROBLÈME : Difficultés à développer une activité commerciale rentable**

<b>STRATÉGIE SECTORIELLE : Assurer de manière compétitive la présence des produits camerounais sur les marchés nationaux</b>		<b>INDICATEURS OBJECTIVEMENT VÉRIFIABLES</b>	<b>SOURCES DE VÉRIFICATION</b>	<b>HYPOTHÈSES DE RÉALISATION</b>
<b>NIVEAUX</b>	<b>FORMULATIONS</b>			
<b>Objectif Global</b>	Assurer le développement des activités commerciales rentables au sein la commune	Taux croissance -Promotion du développement économique et protection de l'environnement  Taux d'augmentation des revenus propres de la commune	Commune, DD COMMERCE	Volonté politique et Disponibilité des moyens
<b>Objectifs spécifiques</b>	1. Construire des infrastructures commerciales de qualité et assurer l'aménagement des marchés	Nombre de marchés périodiques locaux aménagés  Nombre et types d'aménagements	Commune, DD COMMERCE	Implication de la commune et du MINCOMERCE
	2. Faciliter le ravitaillement en produits commerciaux	Taux de ravitaillement de la population dans la commune	Disponibilité des fonds  Suivi de la mise en œuvre du PCD	Disponibilité des fonds  Suivi de la mise en œuvre du PCD
	1.1. De nouvelles	Nombre de marchés locaux	Rapports de la Commune,	Loyer des boutiques

Résultats	infrastructures commerciales sont construites et fonctionnelles	Existence d'un centre commercial urbain	DD COMMERCE	accessibles aux commerçants
	1.2. Les infrastructures marchandes sont dotées aménagées	Nombre et type d'aménagements		Disponibilité des moyens
	2.1. Des marchés périodiques sont ouverts	Nombre de marchés ouverts  Nombre de magasins construits	Rapports mairie et DD commerce	Disponibilité des moyens et des sites
	2.2. Les conditions de ravitaillement en produits commerciaux sont améliorées	Nombre de kilomètres de routes aménagées	Commune, DD COMMERCE	Routes accessibles  Transport moins couteux
Activités				Coûts estimatifs
1.1.1	Construction des complexes commerciaux dans les localités de l'espace urbain (ESSE,BIKOUE, MEVO MEVO )			150 000 000
1.1.2	Construction des hangars de marché dans les marchés de :			15.000.000X 5= 75. 000. 000
Sous-Total Activités 1.1				215.000.000
1.2.1	Construction d'un point d'eau dans chaque marché			4 x 8 500 000=34 000 000
1.2.2	Construction d'un bloc de 02 toilettes publiques dans chaque marché			4 x 5 000 000=20 000 000
	Sous-Total Activités 1.2			54.000.000

2.1.1	Construction de 01 magasin de stockage	20.000.000
2.1.2	Ouverture des marchés périodiques :	15 x 6=90.000.000
2.1.3	Dotation des moulins de transformation des produits (manioc, maïs etc.);,	4x49=28.000.000
	<b>Sous-Total Activités 2.1</b>	<b>138.000.000</b>
2.2.1.	Ouverture et aménagement des pistes agricoles dans la Commune	PM
2.2.2	Réhabilitation des routes communales	PM
	<b>Sous-Total Activités 2.2</b>	<b>PM</b>
	<b>TOTAL GENERAL DU SECTEUR</b>	<b>407.000.000</b>

#### 4.15.2. Cadres logiques des secteurs du social

##### SECTEUR : SANTE PUBLIQUE

**PROBLÈME** : difficultés d'accès aux soins de santé de qualité dans la commune

STRATÉGIE SECTORIELLE : Les populations jouissent d'une bonne santé favorable à leur contribution aux efforts de croissance		INDICATEURS OBJECTIVEMENT VÉRIFIABLES	SOURCES DE VÉRIFICATION	HYPOTHÈSES DE RÉALISATION
NIVEAUX	FORMULATIONS			
<b>Objectif Global</b>	facilité l'accès aux soins de santé de qualité	<ul style="list-style-type: none"> <li>95% de la population est à moins de 30 mn d'une structure sanitaire</li> </ul>	<ul style="list-style-type: none"> <li>Rapports techniques du MINSANTE,</li> <li>Rapports du CMA</li> </ul>	Volonté politique
<b>Objectifs spécifiques</b>	1. Améliorer la capacité d'accueil des structures sanitaires de la Commune	<ul style="list-style-type: none"> <li>Nombre, niveau d'aménagement et de construction de nouvelles infrastructures médicales</li> </ul>	<ul style="list-style-type: none"> <li>Rapports techniques du MINSANTE,</li> <li>Rapports du CMA</li> <li>Rapports de suivi de la mise en œuvre du PCD</li> </ul>	
	2. Améliorer la qualité des services médicaux et la proximité avec les populations	<ul style="list-style-type: none"> <li>Nombre de personnels qualifiés nouvellement affectés</li> <li>Ratio malade/personnel soignant</li> <li>Nombre de campagnes de santé organisées</li> </ul>	<ul style="list-style-type: none"> <li>Rapports techniques du DD MINSANTE</li> <li>Rapports de suivi de la mise en œuvre du PCD</li> </ul>	Implication des pouvoirs publics  Implication de la commune
	3. Améliorer le niveau	<ul style="list-style-type: none"> <li>Nombre et type d'équipements installés dans les formations sanitaires</li> </ul>	<ul style="list-style-type: none"> <li>Rapports techniques du CMA</li> <li>Rapports de suivi de la mise</li> </ul>	Implication des pouvoirs publics



	d'équipements et d'aménagement des structures sanitaires	<ul style="list-style-type: none"> <li>Ratio malade par lit d'hospitalisation</li> </ul>	en œuvre du PCD	Implication de la commune
<b>Résultats</b>	1.1 De nouvelles formations sanitaires sont créées et construites	<ul style="list-style-type: none"> <li>Au moins 09 nouveaux CSI créés et les sites de construction identifiés et sécurisés</li> </ul>	<ul style="list-style-type: none"> <li>Rapports techniques du DD MINSANTE</li> <li>Rapports de suivi de la mise en œuvre du PCD</li> </ul>	Volonté politique
	1.2 Les FOSA disposent des infrastructures et aménagements de qualité	<ul style="list-style-type: none"> <li>Taux d'accès aux aménagements divers dans les FOSA</li> </ul>	<ul style="list-style-type: none"> <li>Rapports techniques du DD MINSANTE</li> <li>Rapports municipaux</li> </ul>	Disponibilité des moyens
	2.1 Les formations sanitaires disposent de personnels soignants qualifiés en nombre suffisant	<ul style="list-style-type: none"> <li>Ratios personnels soignants par FOSA</li> <li>Nombre de personnel qualifiés par FOSA</li> </ul>	<ul style="list-style-type: none"> <li>Rapports techniques du DD MINSANTE</li> <li>Rapports municipaux</li> </ul>	Adhésion des populations
	2.2 Les rapports formations sanitaires et populations sont plus étroits	<ul style="list-style-type: none"> <li>Nombre d'ASC opérationnels</li> <li>Nombre de caravanes de santé organisés</li> </ul>	<ul style="list-style-type: none"> <li>Rapports techniques du DD MINSANTE</li> <li>Rapports municipaux</li> </ul>	Disponibilité des sites
	3.1. Les formations sanitaires sont équipées et disposent de plateaux techniques à la norme	<ul style="list-style-type: none"> <li>50% d'augmentation des équipements des structures</li> </ul>	<ul style="list-style-type: none"> <li>Rapports techniques du DD MINSANTE</li> <li>Rapports de suivi de la mise en œuvre du PCD</li> </ul>	les infrastructures sont de bonnes qualités
	3.2. Les pharmacies des Centres de santé sont régulièrement	<ul style="list-style-type: none"> <li>50% d'augmentation du nombre de personnels qualifiés dans les formations sanitaires</li> </ul>	<ul style="list-style-type: none"> <li>Rapports techniques du DD MINSANTE</li> <li>Comptes administratifs</li> </ul>	Le personnel trouve un cadre agréable

	approvisionnées en médicament ;			de travail
<b>Activités</b>				<b>coûts estimatifs</b>
1.1.2	Identification des sites potentiels de construction de nouveau CSI dans les villages demandeurs			1 000 000
1.1.3	Réhabilitation du centre de santé de NGOUNDOU,NKOLEYANGA,			15.000.000
	<b>Sous total 1.1</b>			<b>17 000 000</b>
1.2.1	Construction d'une clôture dans chacune des FOSA : ESSE VILLE BLOC I ESSE VILLE BLOC II,BIKOUE,AFANETOUANA,EBOGO,ETOUTOUA,KOUTOU,LONGO,LOUM,MBAMAYOCK,MBESSI 2 MBESSI I MEBOE,MEBOMENYI,MFOU- ESSE,MINKOUMOU,NGOUNDOU,NKOLEYANGA,NTOUESSONG,ONDOUNDOU,MENGUEME,MVE NG,,DOMBO,NGAT I,NGAT II,EKOUNDOUMA,ETETANA,MBENOA,NGONWA I,NGONWA II,NOMAYOS,AKPAK,EBODOUMOU,EBOLZOCK,EMINI,MBEMEDZOU,MEVO- MEVO,NGUINDA,NKOLBONDE I,NKOLBONDE II,NKOMMBESSI,BIKONG,MENDOMBO,MENDOUNBOU,MFEGMIMBANG,MINKOMILALA,NKOLAF MBA,NKOLAVOLO II,NKOLKBA,ONGANDI,AWAE-ESSE,ESSE VILLAGE,EWOT,MENGALA,MENGOSSA,MFANDENA,MFEGKOUNDI,NSIMI YETOULOU:			09x100 000 000=90 0 000 000
1.2.2	Construction d'un bâtiment pour logements d'astreinte pour chacune des FOSA de : ESSE VILLE BLOC I ESSE VILLE BLOC II,BIKOUE,AFANETOUANA,EBOGO,ETOUTOUA,KOUTOU,LONGO,LOUM,MBAMAYOCK,MBESSI 2 MBESSI I MEBOE,MEBOMENYI,MFOU- ESSE,MINKOUMOU,NGOUNDOU,NKOLEYANGA,NTOUESSONG,ONDOUNDOU,MENGUEME,MVE NG,,DOMBO,NGAT I,NGAT II,EKOUNDOUMA,ETETANA,MBENOA,NGONWA I,NGONWA			09x15 000 000=135 000 000

	II,NOMAYOS,AKPAK,EBODOUMOU,EBOLZOCK,EMINI,MBEMEDZOU,MEVO-MEVO,NGUINDA,NKOLBONDE I,NKOLBONDE II,NKOMMBESSI,BIKONG,MENDOMBO,MENDOUMBOU,MFEGMIMBANG,MINKOMILALA,NKOLAFAMBA,NKOLAVOLO II,NKOLKBA,ONGANDI,AWAE-ESSE,ESSE VILLAGE,EWOT,MENGALA,MENGOSSA,MFANDENA,MFEGKOUNDI,NSIMI YETOULOU:	
1.2.3	Construction d'un point d'eau potable dans chacune des FOSA : ESSE VILLE BLOC I ESSE VILLE BLOC II,BIKOUE,AFANETOUANA,EBOGO,ETOUTOUA,KOUTOU,LONGO,LOUM,MBAMAYOCK,MBESSI 2 MBESSI I, MEBOE, MEBOMENYI,MFOU- ESSE,MINKOUMOU,NGOUNDU,NKOLEYANGA,NTOUESSONG,ONDOUNDOU,MENGUEME,MVEN- NG,,DOMBO,NGAT I,NGAT II,EKOUNDUMA,ETETANA,MBENOA,NGONWA I,NGONWA II,NOMAYOS,AKPAK,EBODOUMOU,EBOLZOCK,EMINI,MBEMEDZOU,MEVO- MEVO,NGUINDA,NKOLBONDE I,NKOLBONDE II,NKOMMBESSI,BIKONG,MENDOMBO,MENDOUMBOU,MFEGMIMBANG,MINKOMILALA,NKOLAFAMBA,NKOLAVOLO II,NKOLKBA,ONGANDI,AWAE-ESSE,ESSE VILLAGE,EWOT,MENGALA,MENGOSSA,MFANDENA,MFEGKOUNDI,NSIMI YETOULOU:	PM
1.2.4	Construction de blocs de latrines dans chacune des FOSA : NKOLAFAMBA :	PM
1.2.5	Aménagement d'un dispositif de traitement des déchets dans chacune des FOSA : ESSE VILLE BLOC I ESSE VILLE BLOC II,BIKOUE,AFANETOUANA,EBOGO,ETOUTOUA,KOUTOU,LONGO,LOUM,MBAMAYOCK,MBESSI 2 MBESSI I  MEBOE,MEBOMENYI,MFOU- ESSE,MINKOUMOU,NGOUNDU,NKOLEYANGA,NTOUESSONG,ONDOUNDOU,MENGUEME,MVEN- NG,,DOMBO,NGAT I,NGAT II,EKOUNDUMA,ETETANA,MBENOA,NGONWA I,NGONWA II,NOMAYOS,AKPAK,EBODOUMOU,EBOLZOCK,EMINI,MBEMEDZOU,MEVO- MEVO,NGUINDA,NKOLBONDE I,NKOLBONDE II,NKOMMBESSI,BIKONG,MENDOMBO,MENDOUMBOU,MFEGMIMBANG,MINKOMILALA,NKOLAFAMBA,NKOLAVOLO II,NKOLKBA,ONGANDI,AWAE-ESSE,ESSE VILLAGE,EWOT,MENGALA,MENGOSSA,MFANDENA,MFEGKOUNDI,NSIMI YETOULOU:	PM
	<b>Sous-Total Activités 1.2</b>	<b>225.000.000</b>
2.1.1	Plaidoyer pour l'affectation de : 02 IDE, 02 AS et 01 Comis à l'hôpital d'Esse	Couts administratifs
2.1.2	Plaidoyer pour l'affectation d' 01 IDE, au moins 01 AS et 01 Comis dans chacun des CSI :	Couts administratifs

	<b>Sous-Total Activités 2.1</b>	<b>PM</b>
2.2.1	Redynamisation des ASC dans toute la Commune	PM
2.2.2	Organisation régulière des caravanes de santé dans l'étendue de la commune	PM
	<b>Sous-Total Activités 2.2</b>	<b>PM</b>
3.1.1	Equiperment du CMA d'Esse en :10 lits, 01 Kit de laboratoire, 01 boîte d'accouchement, 01 microscope, 01 pèse-bébé, 01 machine à désherber et d'01 groupe électrogène	10 000 000
3.1.2	Equiperment de chaque CSI.en :20 lits, 01 Kit de laboratoire, 04 boîte d'accouchement, 07 microscope, 03 pèse-bébé, 02 machine à désherber et d'01 groupe électrogène	08x10 000 000=80 000 000
	<b>Sous-Total Activités 3.1</b>	<b>90 000 000</b>
3.2.1	Ravitaillement régulier des FOSA en produits pharmaceutiques	PM
3.2.2	Construction et équipement d'une pharmacie municipale	PM
	<b>Sous-Total Activités.3.2</b>	<b>PM</b>

<b>TOTAL GENERAL DU SECTEUR</b>	<b>332.000.000</b>
---------------------------------	--------------------

**SECTEUR : VIH /SIDA**

**PROBLÈME : MENACE DES IST ET DU VIH SIDA DANS LA COMMUNE**

STRATÉGIE SECTORIELLE : Les populations jouissent d'une bonne santé favorable à leur contribution aux efforts de croissance		INDICATEURS OBJECTIVEMENT VÉRIFIABLES	SOURCES DE VÉRIFICATION	HYPOTHÈSES DE RÉALISATION
NIVEAUX	FORMULATIONS			
Objectif Global	Réduire la morbidité et la mortalité liées au VIH et atténuer le fardeau économique lié au VIH sur le développement dans la Commune			
Objectifs spécifiques	1-Améliorer le mécanisme de réduction de la prévalence du VIH/SIDA dans la Commune ;	‣ Taux de populations engagées dans la lutte préventive contre le VIH/SIDA	Rapport CMA ; CSI	Volonté politique  Disponibilité des moyens  Adhésion des populations
	2-Améliorer la qualité de vie des personnes infectées ou affectées par le VIH/SIDA dans la Commune ;	‣ Taux de malades pris en charge	Rapport CMA ; CSI	Implication des pouvoirs publics  Implication de la commune
Résultats	1. 1-Les dispositifs locaux de lutte préventive contre le VIH/SIDA sont renforcés	‣ Un point focal de lutte contre le VIH/SIDA existe ‣ Un réseau de lutte contre le VIH/SIDA existe dans la Commune	Rapport CMA ; CSI	Les structures sanitaires sont intégrées dans les CDMT
	1. 2-Les trois 90 sont ciblés : ((i) 90% des populations de la	‣ 4 campagnes de dépistage gratuit du VIH organisées	‣ Rapports du District	Volonté politique  Disponibilité des moyens

	Commune connaissent leur statut sérologique ; (ii) 90% des personnes séropositifs reçoivent des traitements anti rétroviraux (ARV) et (iii) 90% des personnes sous traitement ARV ont une charge virale indétectable)	<ul style="list-style-type: none"> <li>chaque année</li> <li>Un système de prise en charge gratuite des séropositifs existe</li> <li>Les points focaux de la Commune contre le VIH sont formés</li> </ul>	<ul style="list-style-type: none"> <li>de santé</li> <li>Rapports des services communaux</li> <li>Rapport des FOSA</li> </ul>	financiers  Adhésion des populations  Collaboration de tous les acteurs locaux : District de santé, GTR/CNLS...
	2.1. L'enregistrement systématique et l'accompagnement des personnes assuré	<ul style="list-style-type: none"> <li>Un fichier des personnes infectées ou affectées existe</li> <li>Un plan d'insertion socioéconomique des personnes vivant avec le VIH/SIDA existe</li> </ul>	Rapport CMA ; CSI	les infrastructures sont de bonnes qualités
	2. 2-Un mécanisme d'appui aux personnes infectées ou affectées par le VIH/SIDA est mis en place dans la Commune	<ul style="list-style-type: none"> <li>Un fond d'appui est mis en place</li> <li>01 synergie d'actions mise en place</li> </ul>	Rapport CMA ; CSI	Le personnel trouve un cadre agréable de travail
<b>Activités</b>				<b>coûts estimatifs</b>
1.1.1	Mise en place d'un point focal de lutte contre le VIH/SIDA			PM
1.1.2.	Mise en place d'un réseau d'associations locales de lutte contre le VIH/SIDA			PM
	<b>Sous total Activités 1.1</b>			<b>PM</b>
1.2. 1	Organisation une fois l'an des campagnes de sensibilisation et de de dépistage gratuit lors des évènements spéciaux par une équipe de 10 personnes pendant 5			10 000 000

	ans	
1.2.2	Mobiliser et formation de 30 leaders communautaires (chefs traditionnels, guides spirituels et points focaux) pour sensibiliser les personnes de leurs communautés à la prévention et la prise en charge dans la commune	10 000 000
1.2.3	Mise en place d'un système de prise en charge gratuite des patients dans la Commune	PM
<b>Sous total Activités 1.2</b>		<b>20 000 000</b>
2.1.1	Elaboration et actualisation régulière d'un fichier des personnes vivant avec le VIH	1 000 000
2.1.2	Elaboration d'un plan d'insertion socio professionnelle des personnes vivant avec le VIH	5 000 000
<b>Sous total Activités 2.1</b>		<b>6 000 000</b>
2.2.1	Créer et rendre fonctionnel un bureau de santé au sein de la mairie	30 000 000
2.2.2	Etablir et signer des cadres de collaboration avec toutes les structures intervenant dans la lutte contre le VIH de la commune	18 000 000
2.2.3	Organiser des réunions pour renforcer la coordination entre les municipalités et les organisations communautaires au niveau communautaire	1 000 000
2.2.4	Création d'un fonds d'appui aux personnes vivant avec le VIH	50 000 000
<b>Sous total 2.2</b>		<b>99 000 000</b>
<b>TOTAL GENERAL DU SECTEUR</b>		<b>125 000 000 F CFA</b>



# SECTEUR : ÉDUCATION DE BASE

## PROBLÈME : difficultés d'accès à l'éducation de base de qualité

Secteur : Education de base					
Problème : difficulté d'accès à une éducation de base de qualité					
	Logique d'intervention	Indicateur vérifiable	objectivement	Source de vérification	Hypothèse de réalisation
Objectif global	Faciliter l'accès à une éducation de base de qualité dans la commune d'ESSE				
Objectifs spécifiques	1. Accroitre le nombre d'infrastructures et leur entretien	- Nombre et type d'infrastructures construites - 'Nombre et type d'infrastructures entretenues		Factures et pv de réception	Disponibilité du financement
	2. Accroitre l'offre technique	- Nombre de personnels enseignants qualifiés affectés		Textes d'affectation et rapports d'activités	Volonté politique  Ressource humaine disponible
	3. Assurer la prise en compte des aspects socio environnementaux	- Dispositions prises		Rapports d'activités et pv des travaux	Volonté politique  Disponibilité du financement
	4. Etendre la couverture de la commune en établissements scolaires	- Nombre de nouvelles écoles créées		Décrets de création	Volonté politique
Résultats	1.1. De nouvelles infrastructures sont construites dans les écoles locales	- 39 salles de classe construites dans les écoles :12 pour les écoles maternelles et 27 pour le		Rapports d'activités  Pv de réception des	Volonté politique  Disponibilité du

		primaire - 15 blocs de latrines construites dans les écoles :05 pour maternelle et 10 pour primaire ; - 457 tables-bancs sont donnés aux écoles primaires ; - 70 chaisettes sont données aux écoles maternelles - 16 points d'eau potable sont construits :04 pour les maternelles et 12 pour les primaires ; - 40 logements d'astreinte sont construits dans certaines écoles ; - 21 aires de jeux sont construites dans certaines écoles ; - 19 bureaux pour enseignants sont construits et équipés ; - 21 clôtures construites dans les écoles - 06 écoles maternelles sont équipées en lits	travaux	financement  Disponibilité des sites
	1.2. Des salles de classe sont réhabilitées	- 16 salles de classe réhabilitées dans 05 écoles primaires	Rapports d'activités  pv de réception	Volonté politique  Disponibilité des financements
	2.1. De nouveaux enseignants sont affectés dans les écoles nécessiteuses	- 68 instituteurs sont affectés dans les écoles : 14 pour les maternelles et 54 pour les primaires	Rapports d'activités  Décrets d'affectation	Volonté politique  Disponibilité de la ressource humaine
	3.1. Des dispositions sont prises pour la gestion des ordures	- 16 bacs à ordures installés dans les établissements scolaires	Rapports d'activités	Volonté politique  Disponibilité des

			pv de réception		financements	
	4.1. De nouvelles écoles sont créées et construites dans l'arrondissement	- 08 nouvelles écoles maternelles créées, construites et opérationnelles dans la commune			Volonté politique Disponibilité des financements Disponibilité des sites	
Activités		Moyens			Coût	Conditions préalables de réalisation
		Humain	Matériel	Financier		
	1.1.1 Construction de 39 salles de classes dans les écoles maternelles (12) et primaires (27) de : em de fegmimbang (2), em esse (2),;ecole pub Ebolzock (3), ep mevo mevo(4), ep de Ntouissong(2), ep de Meboé(2), ep de mbemedzou(4)ep de nkomeyo(4), ep de mfandena(3), ep de mengueme(3),EWOT(2)	x	x	x	312 000 000	Disponibilité des sites Disponibilité des financements
	1.1.2 Construction de 15 latrines dans les écoles maternelles(5) et primaires(10) :em Fegmimbang, em mevo mevo, em de mevo mevo, em de meboé, em d'Esseville, ecole pub nkomeyo grpeb, ep de ntouissong,, ep de mevo mevo, ep de ebolzock, ep de mbemedzou, ep de mengueme, ep d'Esseville, EWOT(2)	x	x	x	30 000 000	Disponibilité des sites Disponibilité des financements
	1.1.3 Equipement de 457 tables-bancs pour les écoles : ecole pub nkomeyo grpeb(115), ecole pub nkomeyo grpea(147), ep d'ekom-nkam-16), ep Fegmimbang(30), ep bil de mevo mevo(48), ep de mevo mevo(64), ep de ebolzock(02), ep d'Esseville(08), EWOT(2)	X	X	X	4 570 000	Moyen disponibles

	1.1.4 Equipement de 70 chaisettes pour les écoles maternelles de : em Fegmimbang(20), em bilingue de mevo mevo(10), em de mevo mevo(15), em de meboé(10), em d'Esseville(15) EWOT(2)	x	x	x	140 000	Disponibilité des financements
	1.1.5 Construction de 16 points d'eau potable dans les écoles : maternelles(04) et primaires(12) publiques :em de nkomeyo, em Fegmimbang, em de ebozock, em d'Esseville ; ep de ESSEhock, ecole pub nkomeyo groupe b, ecole pub nkomeyo groupe a, ep Fegmimbang, , ep de ebozock, ep d'Esseville, ep de mbemedzou, ep de ntouissong ep de mangueme, EWOT(2)	x	x	x	136 000 000	Disponibilité des sites Disponibilité des financements
	1.1.6 Construction de 40 logements d'astreinte, 02 pour chacune des écoles : em de nkomeyo, em bilingue de mevo mevo, em de mevo mevo, em Fegmimbang, em de ebozock, em d'Esseville ;, ep bilingue de mevo mevo, ep de mevo mevo, ecole pub nkomeyo, ep d'ekom-nkam, ep Fegmimbang, ep de ebozock, ep d'Esseville, ep de mbemedzou, ep de ntouissong, ep de mangueme ep, EWOT(2)	x	x	x	400 000 000	Disponibilité des sites Disponibilité des financements
	1.1.7 Aménagement de 21 aires de jeux pour les écoles : em de nkomeyo, em bilingue de mevo mevo, em de mevo mevo, em Fegmimbang, em de ebozock, em d'Esseville ;, ep bilingue de mevo mevo, ep de mevo mevo, ecole pub nkomeyo groupe b, ecole pub nkomeyo, ep Fegmimbang, ep de ebozock, ep d'Esseville, ep de mbemedzou, ep de ntouissong ep de mangueme , EWOT(2)	x	x	x	21 000 000	Disponibilité des sites Disponibilité des financements

1.1.8	Construction et équipement de 19 bureaux pour enseignants dans les écoles : em de nkomeyo, em bilingue de mevo mevo, em de mevo mevo, em Fegmimbang, em de ebolzock, em d'Esseville ; ep bilingue de mevo mevo, ep de mevo mevo, ecole pub nkomeyo, école pub nkomeyo, ep Fegmimbang, ep de ebolzock, ep d'Esseville, ep de mbemedzou, ep de ntouissong, ewot(2)	x	x	x	380 000 000	Disponibilité des sites Disponibilité des financements
1.1.9	Construction de 21 clôtures, 01 dans chacune des écoles : em de nkomeyo, em bilingue de mevo mevo, em de mevo mevo, em Fegmimbang, em de ebolzock, em d'Esseville ;, ep de mevo mevo, ep de mevo mevo, ecole pub nkomeyo, ecole pub nkomeyo ,ep Fegmimbang, , ep de ebolzock, ep d'Esseville, ep de mbemedzou, ep de ntouissong ep de mengueme, ewot(2)	x	x	x	210 000 000	Disponibilité des sites Disponibilité des financements
1.1.10	acquisition de 12 lits dans les écoles maternelles : em de nkomeyo(2), em bilingue de mevo mevo(2), em de mevo mevo(2), em Fegmimbang(2), em de ebolzock(2), em d'Esseville(2).	x	x	x	600 000	Disponibilité des financements
1.2.1	réhabilitation de 16 salles de classe dans les écoles : ep Fegmimbang (1), ep d'ebolzock (4), ep de mengueme(2), ep d'Esseville (01), ewot(2)	X	X	X	16 000 000	Moyen disponibles et description des taches à exécutés

	<b>2.1.1</b> affectation de (68) enseignants qualifiés dans les écoles maternelles(14) et primaires(54) publiques : toutes les écoles : em de nkomeyo(2), em bilingue de mevo mevo(3), em de mevo mevo(3), em Fegmimbang(2), em de ebolzock(2), em d'Esseville(2) ; ep bilingue la référence(7), ep de mevo mevo(2), ep de mevo mevo(4), ep de ESSEhock(3), ecole pub nkomeyo groupe b(1), ecole pub nkomeyo ), ep Fegmimbang(3), ep de ebolzock(5), ep d'Esseville(4), ep de mbemedzou(4), ep de ntouissong(1), ep de mengueme(5), ewot(2)	X	X	X	0	disponibilité de la ressource humaine qualifiée
	<b>3.1.1</b> installation de 16 bacs à ordures dans les établissements scolaires : 01 dans chacune des ecoles publiques : nkomeyo groupe a, ntouissong, ebolzock, mbemedzou, mengueme, aboto, nkoniake,; et 02 dans les ecoles publiques de nkomeyo., ewot(2)	X	X	X	1 600 000	Disponibilité du budget
	<b>4.1.1</b> plaidoyer pour la création et construction de 08 écoles maternelles :	x	x	x	200 000 000	Disponibilité des sites Disponibilité des financements Respect de la carte sectorielle
<b>Total</b>	<b>14 projets</b>	<b>x</b>	<b>x</b>	<b>x</b>	<b>1 711 910 000</b>	

#### SECTEUR : ENSEIGNEMENTS SECONDAIRES

**PROBLEME : Difficulté d'accès aux enseignements de qualité dans le secondaire**

Secteur : enseignement secondaire				
Problème : difficulté d'accès à un enseignement secondaire de qualité				
	Logique d'intervention	Indicateur vérifiable	objectivement de Source vérification	Hypothèse de réalisation
<b>Objectif global</b>	Faciliter l'accès à un enseignement secondaire de qualité dans la commune de qualité			
<b>Objectifs spécifiques</b>	1.Accroître le nombre d'infrastructures dans les établissements scolaires	- Nombre et type d'infrastructures nouvellement construites	Pv de réception	Disponibilité du site et du financement
	2.Accroître l'offre technique dans les établissements scolaires	- Nombre de personnels enseignants recrutés - Nombre de nouveaux ateliers construits - Type de matériels didactiques accordés	Décrets d'affectation  Pv de réception  Rapports d'activités	Volonté politique  Disponibilité de la ressource humaine  Disponibilité des financements
	3.Améliorer l'accès à l'énergie électrique aux établissements scolaires	- Nombre d'établissements scolaires nouvellement électrifiés	Pv de réception des travaux	Volonté politique  Disponibilité des financements
<b>Résultats</b>	<b>1.1</b> : de nouvelles infrastructures sont construites dans les établissements scolaires locaux.	- 16 salles de classe construites dans les écoles :	Pv de réception	
	<b>2.1</b> : l'offre technique s'est accrue dans les établissements secondaires :	- 28 nouveaux enseignants sont recrutés dans les écoles - 04 ateliers sont construits 04 bibliothèques sont équipées dans les établissements scolaires	Pv de réception	



	<b>3.1 : améliorer l'offre à l'énergie dans les établissements scolaires</b>	- 02 groupes électrogènes dotés à 02 établissements : cetic			Pv de réception	
Activités		Moyens			Coût	Conditions préalables de réalisation
		Humain	Matériel	Financier		
	<b>1.1.1</b> Construction et équipement de 16 salles de classe dans les établissements secondaires : cetic d'Essecentre(3), lycée bil d'Esse(3), lycée bil de melong2 (5), lycée d'Esse (5).	x	x	X	320 000 000	
	<b>1.1.2</b> Construction d' 01 bloc de latrines au lycée de ESSE	X	x	x	1 000 000	
	<b>1.1.3</b> Construction de 02 points d'eau potable dans les établissements : 01 au cetic de Ngonwoua 1 centre et 01 au lycée d'Esse.	x	x	x	17 000 000	
	<b>1.1.4</b> Aménagement d'une clôture pour chaque ecole, soit (04) : cetic de NGONWOUA 1 centre, lycée bil d'Esse, lycée Technique.	x	x	x	10 000 000	
	<b>2.1.1 :</b> affectation de 28 enseignants dans les établissements :  -cetic de Ngonwoua 1 01 prof en électricité, 01 en menuiserie, 01 en esf, 01 en ih et 01 en maçonnerie ;  - lycée bil d'Esse:02 prof d' allemand, 02 d'espagnol, 01 d'anglais, o1 de svt, 01 de pct et 01 de français,  -lycée bil de melong2 : , 01 prof d' allemand, 01 d'espagnol,, o1 de svt, 01 de pct et 01 de français,  lycée de ESSEhock. : 02 prof d'allemand, 02 d'espagnol, 01 d'anglais, o2 de svt, 02 de pct et 01				0	

	de français,					
	<b>2.1.2</b> : construction et équipement des ateliers de : Electricité, menuiserie, esf et ih au cetic de Ngonwoua 1,	x	x	x	50 000 000	
	<b>2.1.3</b> : équipement des bibliothèques de tous les établissements secondaires : cetic de Ngonwoua 1 centre, lycée bil d'Esse, lycée bil de melong2, lycée d'Esse hock.	x	x	x	20 000 000	
	<b>3.1.1</b> : acquisition de 02 groupes électrogènes au cetic de Ngonwoua 1(1) et au lycée bil d'Esse (1),	x	x	x	2 000 000	
<b>Total</b>	<b>08 projets</b>				<b>420 000 000</b>	

## SECTEUR : ENSEIGNEMENT SUPÉRIEUR

**PROBLÈME : Difficultés d'insertion académique et socioprofessionnelle des étudiants et jeunes bacheliers dans la commune**

Stratégie sectorielle : Un meilleur accès aux infrastructures		Indicateur objectivement vérifiable	Source de vérification	Hypothèse de réalisation
Niveaux	Formulations			
Objectif global	Assurer l'épanouissement des étudiants locaux			
Objectifs spécifiques	1. Assurer un meilleur encadrement des jeunes bacheliers de la localité	Statistiques relatives aux bourses d'études et stages de vacances accordés aux étudiants	Rapports d'activités de l'institution communale	Volonté politique  Disponibilité des moyens financiers
	2. Faciliter la poursuite des études supérieures aux plus méritants des étudiants vulnérables financièrement	Pourcentage des jeunes accompagnés	Rapports d'activités de l'institution communale	Volonté politique  Disponibilité des moyens financiers
Résultats	1.1. Les diplômés locaux sont organisés	Nombre d'associations d'étudiants	Fiches de décharge  Rapports d'activités de l'institution communale	
	1.2 : Les jeunes bacheliers sont encadrés et suivis pendant 05 années à l'issue du baccalauréat	Des bourses sont accordées aux 15 meilleurs bacheliers de l'Arrondissement chaque année pendant 05 ans  Des stages vacances sont accordés aux 10 meilleurs étudiants chaque année pendant 05 ans		Volonté politique  Disponibilité des moyens financiers

	2.1 : La poursuite des études est assurée aux étudiants vulnérables les plus méritants de l'Arrondissement	Existence d'un fond d'appui aux étudiants vulnérables	Rapports d'activités de l'institution communale	Volonté politique Disponibilité des moyens financiers
	2.2. La poursuite des études au niveau supérieur est assurée	Un Institut bilingue d'enseignement normal, Industriel et Commercial existe	Décret de création	
Activités			Coûts estimatifs en Fcfa	
	1.1.1. Sensibilisation des étudiants locaux à la mise en place d'une plate forme d'échange	PM		
	1.1.2 : Mise en place d'une association des étudiants locaux	PM		
	Sous total activités 1.1	PM		
	1.2.1. Organisation des stages de vacances chaque année par la Commune pour les 10 meilleurs étudiants pendant 05 ans	2 500 000		
	1.2.2. Octroie des bourses à 15 jeunes bacheliers ressortissants de la Commune d'Esse 1 durant 5 ans (soit 05 bourses par an)	5 000.000		
	Sous total activités 1.2	7 500 000		
	2.1.1 : Création d'un Fonds d'appui aux étudiants vulnérables originaires d'Esse	10 000 000		
	2.1.2. Mise en place d'une plate forme de collaboration avec les Elites locales	PM		
	Sous total activités 2.1	10 000 000		
2.2.1	Plaidoyer pour la création et la création des établissements d'enseignement supérieur (université et grandes écoles)	PM		
Total			17 500 000	

## SECTEUR : SPORTS ET ÉDUCATION PHYSIQUE

**PROBLÈME : faible développement des activités sportives et de loisirs**

STRATÉGIE SECTORIELLE : Promouvoir l'épanouissement physique et sportif des populations		INDICATEURS OBJECTIVEMENT VÉRIFIABLES	SOURCES DE VÉRIFICATION	HYPOTHÈSES DE RÉALISATION
NIVEAUX	FORMULATIONS			
<b>Objectif Global</b>	Développer les activités de sport et d'éducation physique au sein de la commune	Taux de représentation de la commune dans les compétitions locales, régionales, et nationales	Rapports DD, MINSEP Commune	L'implication des populations aux activités socioculturelles et socio sportives
<b>Objectifs spécifiques</b>	1. Doter la commune d'infrastructures sportives de qualité	Taux de développement des autres disciplines sportives	Rapports DD, DA MINSEP	Volonté politique et intérêt de la population
	2. Assurer une bonne organisation des activités sportives au niveau local	Nombre d'infrastructures pluridisciplinaires construites	Commune Rapports DD/ DA MINSEP Ligue d'arrondissement et du département	Implication de la commune et du MINSEP
<b>Résultats</b>	1.1. De nouvelles infrastructures sportives sont construites	Nombre d'infrastructures construites	Rapports DD/DA MINSEP	Implication de la commune et du MINSEP
	1.2. L'entretien des infrastructures est assuré	Nombre d'aire réhabilitées		

	2.1. Des plate formes sportives sont mises en place	Type d'organisations mises en place		
	2.2. Des compétitions pluridisciplinaires sont régulièrement organisées	Plusieurs compétitions dans plusieurs disciplines sont organisées par an	Commune Rapports DD/ DA MINSEP Ligue d'arrondissement et du département	Implication de la commune et du MINSEP
<b>Activités</b>				<b>Coûts estimatifs</b>
1.1.1	Construction d'01 aire de jeux dans chaque village et groupe scolaire de la Commune			5.000.000x 36=80.000 000
1.1.2	Construction et équipement d'un complexe multisports de 10 000 places à la Commune			50 000 000
1.1.3	Construction et équipement d'un gymnase			100.000.000
	<b>Sous-Total Activités 1.1</b>			<b>230.000.000</b>
1.2.1	Aménagement du stade municipal			20. 000. 000
1.2.2	Réhabilitation des aires de jeu dans les établissements scolaires			PM
	<b>Sous-Total Activités 1.2</b>			<b>20.000.000</b>
2.1.1	Mise en place des plateformes sportives dans les chefferies de groupement ESSE,			4 000 000
2.1.2	Affectation des cadres de sport et éducation physique dans les établissements scolaires et à la DASEP			PM

<b>Sous-Total Activités 2.1</b>		<b>4.000.000</b>
2.2.1	Appui à l'organisation des activités multi sportives annuelles : tournoi de football, handball, volley Ball, basket Ball, marathon	20 000 000/an
2.2.2.	Appui à l'organisation de la journée nationale de l'éducation physique	20 000 000/an
2.2.3	Organisation de la rencontre de suivi-évaluation des compétitions (FENASSCO A et B) des athlètes et encadreur	20 000 000/an
<b>Sous-Total Activités 2.2</b>		<b>60.000.000</b>
<b>TOTAL GENERAL DU SECTEUR</b>		<b>314.000.000</b>



## SECTEUR : JEUNESSE ET ÉDUCATION CIVIQUE

**PROBLÈME : difficultés d'épanouissement de la jeunesse**

STRATÉGIE SECTORIELLE : Augmenter l'offre et la qualité de la formation et de l'encadrement des jeunes		INDICATEURS OBJECTIVEMENT VÉRIFIABLES	SOURCES DE VÉRIFICATION	HYPOTHÈSES DE RÉALISATION
NIVEAUX	FORMULATIONS			
<b>Objectif Global</b>	Favoriser l'intégration socio- - Promotion du développement économique et protection de l'environnement de la jeunesse au sein de la commune	Taux d'implication des jeunes dans plusieurs domaines d'activités	Rapports d'activités Commune, DA MINJEC	Volonté politique et Disponibilité des moyens
<b>Objectifs spécifiques</b>	1. Aménager des espaces sociaux d'échange et de dialogue pour l'épanouissement des jeunes	Nombre d'infrastructures d'accueil et des plates-formes d'échanges aménagées	Rapports d'activités Commune, DA MINJEC	Bonne sensibilisation des jeunes
	2. Promouvoir le volontariat et le développement social et économique des jeunes	Plusieurs jeunes au sein de la commune s'auto emploient	Rapports d'activités Commune, DA MINJEC	Implication de la Commune Implication des jeunes
<b>Résultats</b>	1.1. Assurer une bonne organisation des jeunes	Nombre d'associations mises en place		Adhésion des jeunes
	1.2. Des lieux de rencontre pour jeunes sont aménagés	De nombreuses séances de travail sont tenues	Rapports d'activités Commune, DA MINJEC	MINJEC, Commune
	2.1. Les jeunes bénéficient des	Différentes formations		

	formations professionnalisantes	dispensées		
	2.2. Les jeunes de la commune sont financièrement autonomes	Nombre de jeunes bénéficiant des programmes	Commune MINJEC	
<b>Activités</b>				<b>Coûts estimatifs</b>
1.1.1	Accompagnement des jeunes à la mise en place des association dans chaque localité			PM
1.1.2	Accompagnement des jeunes à la mise en place d'une association dans chaque groupement			PM
1.1.3	Mise en place d'une organisation des jeunes au niveau communal			PM
	<b>Sous-Total Activités 1.1</b>			<b>PM</b>
1.2.1	Construction d'une aire de loisirs des jeunes à la Commune.			50 000 000
1.2.2	Construction et équipement du CMPJ à ESSE			100.000.000
	<b>Sous-Total Activités 1.2</b>			<b>150.000.000</b>
2.1.1	Renforcer les capacités des équipes mobiles d'animation populaires urbaine et rurale (EMAPUR) pour l'encadrement des jeunes 02 fois l'an			3.000.000x2=6.000.000
2.1.2	Organisation des séminaires de formation des jeunes dans le montage des projets pour la mise en place des AGR			PM
	<b>Sous-Total Activités 2.1</b>			<b>6.000.000</b>
2.2.1	Appui financier à la réalisation des AGR des jeunes par le MINJEC à travers le Fond National d'Insertion des Jeunes (FONIJ) et la mairie			10 000 000
2.2.2.	Mise en place d'un fond d'appui aux jeunes			50 000 000
	<b>Sous-Total Activités 2.2</b>			<b>60. 000. 000</b>
	<b>TOTAL GENERAL DU SECTEUR</b>			<b>216.000.000</b>

## SECTEUR : AFFAIRES SOCIALES

Problème : difficultés d'épanouissement des personnes vulnérables

STRATÉGIE SECTORIELLE : Promouvoir la solidarité nationale et résorber les décalages les plus flagrants entre les femmes et les hommes dans les groupes sociaux afin de préserver la paix sociale		INDICATEURS OBJECTIVEMENT VÉRIFIABLES	SOURCES DE VÉRIFICATION	HYPOTHÈSES DE RÉALISATION
NIVEAUX	FORMULATIONS			
Objectif Global	Favoriser l'intégration socio-économique des personnes vulnérables au sein de la commune	Taux d'implication des personnes vulnérables dans plusieurs domaines d'activités au sein de la commune	Rapports d'activités Commune, DD MINAS	Volonté politique et disponibilité des moyens
Objectifs spécifiques	1. Aménager des espaces sociaux d'échange et de dialogue	Nombre d'infrastructures d'accueil et des plates-formes d'échanges aménagées	Rapports d'activités Commune, DA MINAS	Bonne sensibilisation des jeunes
	2. Assurer la prise en charge des personnes vulnérables	Nombre de personnes vulnérables au sein de la commune auto-employées	Rapports d'activités Commune, DD MINAS	Implication de la Commune Implication des jeunes
Résultats	1.1. Des lieux de rencontre pour personnes vulnérables sont aménagés	Nombre de structures d'encadrement psycho Amélioration de l'offre des services sociaux de base	Rapports d'activités Commune, DD MINAS	MINJEC, Commune
	1.2. Les centres sociaux sont réhabilités	Centres sociaux d'Esse et ESSE 2 réhabilités	Rapports d'activités Commune, DD MINAS	Disponibilité des moyens financiers
	2.1. Les PSV sont mieux organisées	Nombre d'associations de PSV existantes	Rapports d'activités Commune, DD MINAS	Adhésion des PSV

	2.2. Les personnes vulnérables de la commune bénéficient d'un véritable accompagnement	Nombre personnes vulnérables bénéficiant des programmes de réinsertion Types d'appuis reçus	Commune DD MINAS	Disponibilité des moyens
Activités				Coûts estimatifs
1.1.1	Construction et équipement d'un centre social à			25 000 000
1.1.2	Construction et équipement d'un orphelinat municipal à ESSE			50. 000 000
Sous-Total Activités .1.1				75.000.000
1.2.1	Réhabilitation du centre social d'Esse			5 000 000
1.2.2	Réhabilitation et équipement du centre de promotion de la femme et de la famille d'Esse			7 500 000
	Sous-Total Activités .1.2			12 500.000
2.1.1	Accompagnement des PSV à la mise en place des associations au niveau de chaque groupement			PM
2.1.2	Mise en place des associations des PSV par type de vulnérabilité au niveau communal			PM
	Sous-Total Activités .2.1			PM
2.2.1	Renforcement des capacités des personnes vulnérables dans l'auto emploi, la création des AGR.et le montage des projets ; 02 séances/ an			20 000 000
2.2.2	Organisation des campagnes de sensibilisation (03/an) sur les maladies handicapantes			20.000.000
2.2.3	Organisation des sports pour handicapés : 02 fois l'an			5.000.00
2.2.4	Création d'un fonds d'appui aux PSV dans la Commune			50 000 000
Sous-Total Activités 2.2				95.000.000
TOTAL GENERAL DU SECTEUR				195.000.000

## SECTEUR : PROMOTION DE LA FEMME ET DE LA FAMILLE

Problème : Difficultés d'émancipation de la femme et de la jeune fille

STRATÉGIE SECTORIELLE : Promouvoir l'épanouissement de la cellule familiale et la participation communautaire		INDICATEURS OBJECTIVEMENT VÉRIFIABLES	SOURCES DE VÉRIFICATION	HYPOTHÈSES DE RÉALISATION
NIVEAUX	FORMULATIONS			
Objectif Global	Faciliter l'épanouissement de la femme et la famille dans la commune	Les femmes et la jeune sont représentées dans plusieurs domaines d'activités au sein de la commune	Rapports d'activités Commune, MINPROFF	Volonté politique été disponibilité des moyens
Objectifs spécifiques	1.Aménager des espaces sociaux d'échanges et de dialogue pour assurer la cohésion familiale	Nombre d'infrastructures d'accueil et de pates formes d'échanges aménagés	Rapports municipaux	Disponibilité des moyens Disponibilité des sites
	2.Assurer l'épanouissement socio-économiques des familles	Nombre de familles relevées économiquement Nombre de familles bénéficiant d'une sécurité sociale	Rapports du centre de promotion de la femme et de la famille	
Résultats	1.1. Les espaces de rencontres sont aménagés	Un CPFF construit Le CPFF d'Esse réhabilité	Rapports d'activités Commune, MINPROFF	Disponibilité des moyens et des sites
	1.2. Des structures d'encadrement créées	Un centre de formation aux métiers de la femme est		

		construit		
	2.1. Les femmes sont mieux organisées	Nombre d'associations de femmes mises en place	Rapports d'activités Commune, DA MINPROFF	Adhésion des femmes
	2.2. Les familles bénéficient d'un véritable accompagnement	Nombre de femmes accompagnées Nombre de familles épanouies	Rapports d'activités Commune, DA MINPROFF	Volonté politique Disponibilité des moyens et adhésion des amilles
<b>Activités</b>				<b>Coûts estimatifs</b>
1.1.1	Construction et équipement d'un CPFF à ESSE			25 000 000
1.1.2	Réhabilitation et équipement du CPFF d'Esse			7 500 000
	<b>Sous-Total Activités 1.1</b>			<b>32.500.000</b>
1.2.1	Etudes de faisabilité pour la construction d'un centre de métier pour les femmes et jeunes filles dans la localité d'Esse			2 000 000
1.2.2	Construction d'un centre de métier pour les femmes et jeunes filles dans la localité d'Esse			50.000.000
	<b>Sous-Total Activités 1.2</b>			<b>52 000.000</b>
2.1.1	Création et légalisation d'au moins 01 association féminine par village			5.000.000
2.1.2	Mise en place d'une plate forme de rencontre de toutes les associations de promotion de la femme et de la famille au niveau communal			5 000 000
	<b>Sous-Total Activités 2.1</b>			<b>10 000.000</b>

<b>2.2.1</b>	Organisation 02 fois l'an des ateliers de formation des femmes dans la mise en place des AGR pendant 5 ans	20 000 000
<b>2.2.2</b>	Mise en place d'un fonds d'appui aux femmes et familles vulnérables	50 000 000
<b>Sous-Total Activités 2.2</b>		<b>70.000.000</b>
<b>TOTAL GENERAL DU SECTEUR</b>		<b>164. 500 000</b>

## SECTEUR : EMPLOI ET FORMATION PROFESSIONNELLE

**PROBLÈME** : difficultés d'accès à un emploi décent et à une formation professionnelle

STRATÉGIE SECTORIELLE : Promouvoir des emplois décents durables accroître l'employabilité de la population active par une formation professionnelle adaptée		INDICATEURS OBJECTIVEMENT VÉRIFIABLES	SOURCES DE VÉRIFICATION	HYPOTHÈSES DE RÉALISATION
NIVEAUX	FORMULATIONS			
<b>Objectif Global</b>	Promouvoir la création d'emploi et la formation professionnelle au sein de la commune	Taux de personnes formées et employées en hausse de 50%	Rapport DDEFOP	Volonté politique et disponibilité des moyens
<b>Objectifs spécifiques</b>	1-Améliorer l'offre en structures de formation professionnelle et d'encadrement des jeunes aux métiers dans la Commune	<ul style="list-style-type: none"> <li>▸ Nombre de filières de formation professionnelle disponible dans la Commune</li> </ul>	Rapport d'activité de la commune et de la DDEFOP	Disponibilité des moyens
	2-Promouvoir les emplois stables et décents dans la Commune	<ul style="list-style-type: none"> <li>▸ Nombre de personnes justifiant un emploi décent</li> </ul>	Liste des emplois créés	Implication de la Commune MINEFOP
<b>Résultats</b>	1.1-Des structures de formation et d'encadrement des jeunes aux métiers sont créées/construites, équipées et opérationnelles	<ul style="list-style-type: none"> <li>▸ Au moins 01 nouvelle structure de formation créée et construite</li> <li>▸ 3 nouvelles salles de classes construites à</li> </ul>	<ul style="list-style-type: none"> <li>▸ Rapports de la DDEFOP de l'MEFOU ET AFAMBA</li> </ul> Rapports municipaux	Implication de la Commune et du MINEFOP



		la SAR/SM		
	1.2-Une meilleure formation des jeunes est assurée à la SAR/SM	<ul style="list-style-type: none"><li>‣ Au moins 04 enseignants affectés</li><li>‣ 2 ateliers équipés à la SAR/SM</li></ul>		
	2.1-les chercheurs d’emplois sont informés sur les opportunités disponibles dans la Commune	<ul style="list-style-type: none"><li>‣ Taux de réduction des sans emplois</li><li>‣ Nombre de sans-emplois formés sur les thématiques en lien avec l’entrepreneariat et le leadership</li><li>‣ Nombre de programme localement actifs dans l’encadrement des sans emplois</li></ul>		
	2.2-Les capacités entrepreneuriales des jeunes sont renforcées et la stratégie de recherche d’emploi est assurée	<ul style="list-style-type: none"><li>‣ Nombre d’ateliers de renforcement des capacités tenus</li><li>‣ Taux de chômage</li></ul>	Rapport Commune	Implication de la Commune
<b>Activités</b>				<b>Coûts estimatifs</b>
1.1.1	Construction et équipement d’un centre métier dans la commune			90.000 000
1.1.2	Construction et équipement de 03 salles de classe à la SAR/SM			26 000 000
1.1.3	Construction d’un point d’eau équipé de PMH à la SAR/SM			8 500 000
<b>Sous-Total Activités 1.1</b>				<b>124.500 000</b>

1.2.1	Affectation de 04 enseignants (Maçonnerie, Français, menuiserie, ESF)	(Coûts administratifs)
1.2.2	Equipement de l'atelier de maçonnerie de la SAR/SM en machines	20 000 000
1.2.3	Equipement de l'atelier IH de la SAR/SM en 10 machines à coudre	10 x 500 000 F CFA = 5 000 000
	<b>Sous-Total Activités 1.2</b>	<b>25 000 000</b>
2.1.1	Élaboration d'un fichier de personnes sans emploi par village et par quartier	21 x 50 000 F CFA = 1 050 000
2.1.2	Accompagnement des jeunes dans la recherche des partenariats à travers les projets d'appui à l'insertion professionnelle des jeunes (PASEM, PAJER-U, PIASSI...)	01 x 500 000 = 2 500 000
	<b>Sous-Total Activités 2.1</b>	<b>3 550 000</b>
2.2.1	Organisation d'un atelier de formation des jeunes sur l'entrepreneuriat chaque année pendant 05 ans	05 x 1 000 000 = 5 000 000 F CFA
2.2.2	Vulgarisation des procédures de placement des chercheurs d'emploi et de placement dans les centres de formation professionnelle	1 000 000
2.2.3	Financement de 02 microprojets de 01 million de FCFA par village dans la commune	2.000.000x1x34=68.000.000
	<b>Sous-Total Activités 2</b>	<b>74.000.000</b>
	<b>TOTAL GENERAL DU SECTEUR</b>	<b>227.050.000</b>

**SECTEUR : COMMUNICATION**

**PROBLÈME : difficultés d'accès à l'information**

<b>STRATÉGIE SECTORIELLE : Développer les infrastructures de communication pour contribuer à la création d'un espace économique intégré et viable</b>		<b>INDICATEURS OBJECTIVEMENT VÉRIFIABLES</b>	<b>SOURCES DE VÉRIFICATION</b>	<b>HYPOTHÈSES DE RÉALISATION</b>
<b>NIVEAUX</b>	<b>FORMULATIONS</b>			
<b>Objectif Global</b>	Faciliter l'accès à l'information à tous les habitants	90% de la population a accès à l'information de bonne qualité	Rapport DDMINCOM	Volonté politique et disponibilité des moyens
<b>Objectifs spécifiques</b>	1-Améliorer la couverture de l'espace communal par les signaux de communication	<ul style="list-style-type: none"> <li>▸ Taux de couverture de la commune par les signaux de la communication</li> </ul>	<ul style="list-style-type: none"> <li>▸ Rapports de la DDCOM de La MEFOU ET AFAMBA</li> <li>▸ Rapports des services municipaux</li> </ul> PV de réception des travaux	Volonté politique Disponibilité des moyens financiers Disponibilité des sites Bonne collaboration avec le DD Communication
	2-Améliorer l'accès à l'information et à l'éducation de masse dans la Commune	<ul style="list-style-type: none"> <li>▸ Différents moyens de communication développés dans la Commune</li> </ul>		
<b>Résultats</b>	1.1-Les infrastructures d'accompagnement de l'activité de communication sont construites/améliorées (l'espace communal est couvert par les signaux de communication.)	<ul style="list-style-type: none"> <li>▸ Taux de couverture de l'espace communal par les signaux de communication</li> </ul>		
	1.2- L'encadrement des acteurs du secteur est assuré ;	<ul style="list-style-type: none"> <li>▸ Effectifs des acteurs chargés de la communication dans la</li> </ul>		

		Commune		
	2.1-L'accès à l'information et à l'éducation de masse est amélioré dans la Commune (- Installation des points de vente des journaux facilité, -affichage de panneaux publicitaires réglementé et encouragé ;	<ul style="list-style-type: none"> <li>‣ Nombre de journaux de la Commune produits par an</li> <li>‣ Site web fonctionnel</li> <li>‣ Journal en ligne fonctionnel</li> </ul>		
	2.2-Mise en place d'une télévision et équipement de la radio communautaire ;	<ul style="list-style-type: none"> <li>‣ TV créée, construite et opérationnelle</li> <li>‣ Radio équipée</li> </ul>		
<b>Activités</b>				<b>Coûts estimatifs</b>
1.1.1	Améliorer la couverture du signal TV dans la commune par télévision satellitaire			10 000 000
	<b>Sous-Total Activités 1.1</b>			<b>10 000 000</b>
1.2.1	Recrutement d'un responsable de la communication à l'institution communale			Conf DIC
	<b>Sous-Total Activités 1.2</b>			<b>PM</b>
2.1.1	Création d'un journal mensuel de la Commune			12 000 000
2.1.2	Création des journaux communaux en ligne			5 000 000
2.1.3	Elaboration d'un dépliant pour la publicité de la Commune auprès des partenaires et les populations			1 000 000
2.1.4	Création et mise à jour régulière d'un site web communal			5 000 000
2.1.5	Animation d'un groupe WhatsApp et Facebook			2 000 000

	<b>Sous-Total Activités 2.1</b>	<b>25 000 000</b>
2.2.1	Equipement de la radio communautaire à grande portée construite dans la ville d'Esse	50. 000 000
2.2.2	Création et équipement d'une télévision moyenne portée à ESSE	200.000.000
	<b>Sous-Total Activités 2.2</b>	<b>250.000 000</b>
	<b>TOTAL GENERAL DU SECTEUR</b>	<b>285.000.000</b>

# SECTEUR : RECHERCHE SCIENTIFIQUE ET INNOVATION

**PROBLÈME :** Faible promotion de la recherche scientifique et de l'innovation

STRATÉGIE SECTORIELLE : Améliorer la recherche dans le secteur de l'industrie et des services		INDICATEURS OBJECTIVEMENT VÉRIFIABLES	SOURCES DE VÉRIFICATION	HYPOTHÈSES DE RÉALISATION
NIVEAUX	FORMULATIONS			
<b>Objectif Global</b>	Faciliter l'accès et accroître le niveau d'utilisation des résultats de la recherche	<ul style="list-style-type: none"> <li>› Niveau/taux d'intégration locale des innovations scientifiques et technologiques</li> </ul>	<ul style="list-style-type: none"> <li>› Rapports du MINRESI</li> <li>› Rapports des services communaux</li> </ul>	Volonté politique  Bonne collaboration du MINRESI  Adhésion des populations
<b>Objectifs spécifiques</b>	1-Vulgariser les résultats de la recherche	<ul style="list-style-type: none"> <li>› Taux de populations intégrant les innovations scientifiques et technologiques</li> <li>› Taux d'accroissement des rendements des activités locales</li> </ul>		
	2-Mener des recherches sur les mesures d'adaptation aux divers chocs subis par les populations	Nombre de personnes sensibilisées sur les avantages des produits et innovations développés par la recherche  <ul style="list-style-type: none"> <li>› Existence d'un accord de partenariat entre le Centre Régional de Recherche et d'Innovation du Sud et la Commune</li> </ul>		

Résultats	1-1-Les populations sont régulièrement informées des résultats de la recherche	<ul style="list-style-type: none"><li>▸ Des journées portes ouvertes sont organisées</li><li>▸ Type de produits locaux</li></ul>		
	1.2-Les interventions des services de la recherche sont facilitées dans la Commune	<ul style="list-style-type: none"><li>▸ Une plateforme d'échanges est mise en place pour une meilleure collaboration MINRESI/Commune</li></ul>		
	2.1-Les besoins en recherche des populations sont recensés et priorisés (ex : mesures d'adaptation aux changements climatiques dans les secteurs agriculture, TP... ;	<ul style="list-style-type: none"><li>▸ Un fichier des besoins de recherche au niveau local existe</li></ul>		
	2.2-La commune est dotée d'instruments de recherche	Une pépinière municipale est créée  Un laboratoire communal existe		
Activités				coûts estimatifs
1.1.1	Organisation des Journées portes ouvertes pour la vulgarisation des résultats de la recherche dans les villages et au centre urbain			12 x 500 000 = 6 000 000
1.1.2	Elaboration d'un fichier du potentiel local en termes de produits naturels			PM
	Sous-Total Activités 1.1			6 000 000
1.2.1	Mise en place d'une plateforme d'échange avec les responsables de la recherche			Coûts administratifs

	scientifique pour une meilleure promotion des résultats de la recherche au niveau local	
1.2.2	Mise en place d'une plate forme d'échange entre les responsables du MINRESI et les médecins traditionnels locaux	Coûts administratifs
	<b>Sous-Total Activités 1.2</b>	Coûts administratifs
2.1.1	Formation des populations 02 fois l'an  Sur des thématiques spécifiques :  -multiplication des variétés, techniques de lutte contre l'érosion,  -amélioration de la fertilité des sols,  -analyses et conditionnement des produits agricoles et forestiers non ligneux)	40.000.000
2.1.2	Mise sur pied un fichier local des médecins traditionnels (naturopathe) Naturopathes	5.000.000
2.1.3.	Mise sur pied d'un répertoire de plantes médicinales.	5.000.000
	<b>Sous-Total Activités 2.1</b>	<b>50.000.000</b>
2.2.1	Création d'un sous- centre de recherche agronomique	20.000 000
2.2.2	Organisation des foires de recherche scientifique 01 fois/an	10.000.000
	<b>Sous-Total Activités 2.2</b>	<b>30.000.000</b>
	<b>TOTAL GENERAL DU SECTEUR</b>	<b>86.000.000</b>



## SECTEUR : ARTS ET CULTURE

### PROBLÈME : Difficultés à promouvoir la culture locale

STRATÉGIE SECTORIELLE : Permettre aux populations de satisfaire leurs besoins essentiels, de jouir de leurs droits fondamentaux et d’assurer leurs devoirs		INDICATEURS OBJECTIVEMENT VÉRIFIABLES	SOURCES DE VÉRIFICATION	HYPOTHÈSES DE RÉALISATION
NIVEAUX	FORMULATIONS			
Objectif Global	Promouvoir les activités culturelles dans la commune			
Objectifs spécifiques	1. Promouvoir et valoriser le patrimoine culturel et artistique de la Commune	‣ Niveau de promotion du patrimoine culturel et artistique	‣ Rapports des services municipaux Rapports MINAC/DDAC de La MEFOU ET AFAMBA	Disponibilités des moyens et des sites  Adhésion des populations  Bonne collaboration des partenaires
	2. Contribuer à la création de nouveaux espaces de valorisation et de vulgarisation du patrimoine culturel	‣ Taux d’accès aux nouveaux espaces de valorisation et de vulgarisation du patrimoine culturel créés		
Résultats	1.1. Des mécanismes sont mis en place pour la promotion de la culture	‣ Existence d’un fichier du patrimoine et d’associations culturelles ‣ Nombre d’évènements de promotion culturelle régulièrement organisés au niveau local		
	1.2. Des formations sur les de valorisation de la culture et des	‣ Nombre de formation organisé		

	traditions			
	2.1 Des infrastructures de valorisation du patrimoine culturel sont construites et équipés	<ul style="list-style-type: none"><li>▸ Au moins 11 foyers culturels construits</li><li>▸ 01 bibliothèque municipale</li></ul>		
	2.2. Des infrastructures de promotion du patrimoine artistique sont construites et équipés	<ul style="list-style-type: none"><li>▸ 01 salle de spectacle municipale construite et équipée</li><li>▸ 01 galerie d'art construite et équipé</li></ul>		
Activités				coûts estimatifs
1.1.1	Identification/recensement du patrimoine culturel local et sensibilisation sur sa sauvegarde			1 x 5 000 000= 5 000 000
1.1.2	Identification et encadrement des associations culturelles			1 x 2 500 000 = 2 500 000
1.1.3	Accompagnement des communes lors des différentes journées mondiales et nationales de la culture			1 000 000
1.1.4	Organisé des mini foires culturelles annuelles qui représentent les 04 aires culturelles du Cameroun			10 000 000
1.1.5	Organisation des concerts pour la promotion des artistes locaux			5 000 000
Sous-Total Activités 1.1				23 500 000
1.2.1	Formation des acteurs communaux sur les techniques de valorisation et les débouchés de la culture et du patrimoine traditionnel			1 x 2 500 000 = 2 500 000

1.2.2	Mise en place d'un fond d'appui annuel à l'organisation des festivals culturels dans la Commune	5 x 10 000 000 = 50 000 000
	<b>Sous-Total Activités 1.2</b>	<b>52 500 000</b>
2.1.1.	. Construction de 49 foyers culturels dans tous les villages:	10.000.000 x 49=110.000.000
2.1.2.	Construction et équipement d'une bibliothèque municipale	10.000.000
	<b>Sous-Total Activités 2.1</b>	<b>120.000.000</b>
2.1.3.	Construction d'une galerie d'art à l'échelle municipale	10.000.000
2.1.4	Construction et équipement d'une salle de spectacle à ESSE	35.000.000
	<b>Sous-Total Activités 2.2</b>	<b>25.000.000</b>
	<b>TOTAL GENERAL DU SECTEUR</b>	<b>221.000.000</b>

## SECTEUR : TRAVAIL ET SÉCURITÉ SOCIALE

**PROBLÈME : faible accès à la sécurité Amélioration de l'offre des services sociaux de base**

STRATÉGIE SECTORIELLE : Prémunir les populations des maux, fléaux et risques sociaux et promouvoir la sécurité sociale		INDICATEURS OBJECTIVEMENT VÉRIFIABLES	SOURCES DE VÉRIFICATION	HYPOTHÈSES DE RÉALISATION
NIVEAUX	FORMULATIONS			
<b>Objectif Global</b>	Faciliter l'accès à un travail décent et à une sécurité sociale pour tous les travailleurs salariés et indépendants de la Commune	<ul style="list-style-type: none"> <li>› Taux d'amélioration des conditions de travail (travail décent)</li> </ul>	<ul style="list-style-type: none"> <li>› Rapport des visites d'inspection du travail</li> <li>› Documents communaux</li> <li>› Rapports des services</li> <li>› Rapports de la CNPS</li> <li>› PV des réunions des OP</li> </ul>	<ul style="list-style-type: none"> <li>› Volonté politique</li> <li>› Disponibilité des moyens financiers</li> <li>› Adhésion des populations</li> <li>› Bonne collaboration avec la CNPS et le sectoriel</li> </ul>
<b>Objectifs spécifiques</b>	1-Promouvoir le respect des dispositions du code du travail et ses textes d'application par les acteurs impliqués dans la gestion des travailleurs de la Commune	<ul style="list-style-type: none"> <li>› Niveau de respect du code de travail par les entreprises locales et des textes conventionnels en vigueur</li> </ul>		
	2-Améliorer les conditions des travailleurs et faciliter leur accès à la sécurité sociale dans la Commune	<ul style="list-style-type: none"> <li>› Taux de travailleurs salariés et indépendants affiliés à la CNPS</li> <li>› Pourcentage de travailleurs ayant accès à la protection sociale</li> </ul>		
	1.1-Le fichier des corps de métiers de la Commune est	<ul style="list-style-type: none"> <li>› Liste des métiers de la Commune</li> <li>› Plan sectoriel emploi et</li> </ul>		

<b>Résultats</b>	dressé ;	métiers porteurs de la Commune		
	1.2-Un mécanisme est mis en place pour informer les travailleurs/employeurs sur le code du travail et les avantages de la sécurité sociale ;	<ul style="list-style-type: none"> <li>▸ Un atelier de sensibilisation sur les lois relatives au travail est organisé</li> <li>▸ Nombre de corps de métiers et travailleurs indépendants sensibilisés sur l'importance de la sécurité sociale, les opportunités offertes par la CNPS et les conditions d'immatriculation des individus</li> </ul>		
	2.1-Les conditions de sécurité des travailleurs sont renforcées ;	<ul style="list-style-type: none"> <li>▸ Différentes sensibilisations faites pour la sécurité des travailleurs</li> </ul>		
	2.2-La sécurisation des emplois est renforcée et le travail des enfants banis	<ul style="list-style-type: none"> <li>▸ Nombre d'instruments juridiques vulgarisés au niveau local</li> <li>▸ Nombre de sensibilisations tenues contre le travail des enfants</li> </ul>		
<b>Activités</b>				<b>coûts estimatifs</b>
1.1.1	Elaboration d'un fichier des différents corps de métiers de la Commune			1 000 000
1.1.2	Elaboration d'un plan sectoriel sur les métiers porteurs et les opportunités d'emploi dans la Commune			7 000 000
	<b>Sous-Total Activités 1.1</b>			<b>8 000 000</b>
1.2.1	Organisation d'un atelier d'information et de sensibilisation des employeurs et travailleurs locaux sur le droit du travail			2 000 000

1.2.2	Organisation des journées portes ouvertes pour la sensibilisation des différents acteurs des corps de métiers locaux sur l'importance de la sécurité sociale, les opportunités offertes par la CNPS et les conditions d'immatriculation des individus	2 000 000
1.2.3	Accompagnement des populations à la mise en place dans les associations communautaires, des systèmes d'aide et d'entraide sociale.	40 x 100 000 = 4 000 000
	<b>Sous-Total Activités 1.2</b>	<b>8 000 000</b>
2.1.1	Organisation des ateliers de sensibilisation des populations sur le port des équipements de protection individuel (EPI)	2 000 000
2.1.2	Organisation des ateliers de sensibilisation des populations sur la manipulation, le conditionnement et le dosage des produits phytosanitaires	2 000 000
	<b>Sous-Total Activités 2.1</b>	<b>4 000 000</b>
2.2.1	Organisation des rencontres pour sensibilisation des travailleurs informels sur le volet contractuel du travail	2 000 000
2.2.2	Organisation des journées portes ouvertes pour la sensibilisation contre le travail des enfants au niveau local et adoption d'un système de répression des contrevenants	2 000 000
	<b>Sous-Total Activités 2.3</b>	<b>4 000 000</b>
<b>TOTAL GENERAL DU SECTEUR</b>		<b>24.000.000</b>

#### 4.15.3. Cadres logiques des secteurs de la gouvernance

##### SECTEUR : ADMINISTRATION TERRITORIALE DÉCENTRALISATION ET MAINTIEN DE L'ORDRE

##### PROBLÈME : Difficulté d'accès aux services de l'Administration Territoriale et de maintien de l'ordre dans la Commune

Stratégie sectorielle : Réduire les écarts entre riches et les pauvres par l'amélioration de la distribution des retombés de la croissance économique		Indicateurs objectivement vérifiables	Sources de vérification	Hypothèses de réalisation
Niveaux	Formulations			
<b>Objectif Global</b>	Faciliter l'accès des populations aux services de l'administration territoriale et de maintien de l'ordre	<ul style="list-style-type: none"> <li>› Délais de traitement des dossiers</li> <li>› Distances à parcourir vers les services administratifs</li> <li>› Niveau de sécurité des populations</li> </ul>	<ul style="list-style-type: none"> <li>› Rapports du MINRESI</li> <li>› Rapports des services communaux</li> <li>› Rapports de la Sous-préfecture</li> <li>› Rapports du MINAT</li> </ul>	Volonté politique Disponibilité des moyens financiers Disponibilité des sites Adhésion des populations Bonne collaboration administrative
<b>Objectifs spécifiques</b>	1-Améliorer les infrastructures et équipements dans les services déconcentrés de l'Etat de l'espace communal	<ul style="list-style-type: none"> <li>› Taux de services administratifs justifiant d'infrastructures et d'équipements adéquats</li> </ul>		
	2-Renforcer les capacités du personnel communal en matière de décentralisation	<ul style="list-style-type: none"> <li>› Niveau et célérité de gestion des dossiers à l'institution communale</li> </ul>		
	3-Améliorer l'efficacité du dispositif sécuritaire dans la Commune	<ul style="list-style-type: none"> <li>› Nombre d'aménagements et de dispositions prises pour la sécurité des populations et des administrations</li> </ul>		

<b>Résultats (Axes stratégiques)</b>	1.1-De nouveaux services et infrastructures administratifs créés, construits et équipés dans la Commune ;	<ul style="list-style-type: none"> <li>› Au moins 01 centre d'état civil secondaire créé</li> <li>› 01 poste de police créé à ESSE</li> </ul>		
	1,2-Les centres d'état civil sont mieux outillés pour un accès facile des populations au service administratif	<ul style="list-style-type: none"> <li>› Nombre et types d'équipements accordés aux services de l'état civil</li> <li>› Nombre de personnels recyclés au bureau d'état civil de la Mairie</li> </ul>		
	2.1-Les capacités du personnel communal en matière de décentralisation sont renforcées ;	<ul style="list-style-type: none"> <li>› 05 ateliers de renforcement des capacités du personnel communal dans le domaine de la décentralisation</li> </ul>		
	2.2-le fonctionnement des services administratifs est amélioré	<ul style="list-style-type: none"> <li>› Une plateforme de communication entre administrations existe</li> <li>› Taux d'enfants disposant d'un acte de naissance</li> <li>› Service de l'état civil est informatisé</li> </ul>		
	3.1-Le dispositif sécuritaire mis en place dans la Commune est amélioré ;	<ul style="list-style-type: none"> <li>› Comités de vigilance redynamisés</li> <li>› Niveau de collaboration entre les FMO et les Comités de vigilance (Une plate forme de collaboration)</li> </ul>		
	3.2-L'encadrement des comités de vigilance mis en place dans les communautés est assuré ;	<ul style="list-style-type: none"> <li>› Nombre et type d'équipements accordés aux Comités de vigilance</li> <li>› Nombre de séance de renforcement des capacités des comités de vigilance</li> </ul>	›	-
	<b>Activités :</b>	<b>Coûts estimatifs (en FCFA)</b>		
1.1.1	Création, construction et équipement d'un centre secondaire d'état-civil EKOUMDOUMA ,MVENG I	10 000 000		
1.1.2	Création, construction et équipement d'un poste de police à ESSE	10 000 000		
	<b>Sous-Total Activités 1.1</b>	<b>20 000 000</b>		
1.2.1	Equipement du bureau d'état civil de la CAK 1 avec 02 Classeurs pour l'archivage des documents	PM		
1.2.2	Renforcement des capacités du personnel communal chargé de l'état civil dans l'archivage	PM		



	<b>Sous-Total Activités 1.2</b>	PM
2.1.1	Organisation d'un atelier de renforcement des capacités du personnel communal sur la décentralisation par an pendant 05 ans	06 x 1 000 000=6 000 000
2.1.2	Mise en place d'une plate forme de collaboration entre les différents services administratifs	PM
	<b>Sous-Total Activités 2.1</b>	<b>6 000 000</b>
2.2.1	Mise en place d'une plateforme d'échanges entre les différentes administrations, pour la mise en œuvre du développement local	02 x 1 000 000 = 2 000 000
2.2.2	Informatisation des services de l'état civil et d'hygiène et salubrité communal	10 000 000
	<b>Sous-Total Activités 2.2</b>	<b>12 000 000</b>
3.1.1	Accompagnement des villages et quartiers dans la redynamisation des comités de vigilance et d'hygiène et de salubrité	21 x500 000 =10 500 000
3.1.2	Mise en place d'un système efficace de collaboration entre les FMO et les différents Comités de vigilance	PM
	<b>Sous-Total Activités 3.1</b>	<b>60 500 000</b>
3.2.1	Mise en place d'un fonds d'appui aux Comités de vigilance	50 000 000
3.2.2	Renforcement des capacités des membres des Comités de vigilance	PM
	<b>Sous-Total Activités 3.2</b>	<b>60 500 000</b>
	<b>Total du Général</b>	<b>98 500 000</b>

# SECTEUR : INSTITUTION COMMUNALE

## PROBLÈME : difficultés de fonctionnement de l'institution communale

Stratégie sectorielle : Réduire les écarts entre les riches et les pauvres par l'amélioration de la distribution des retombées de la croissance économique		Indicateurs objectivement vérifiables	Sources de vérification	Hypothèses de réalisation
Niveaux	Formulations			
<b>Objectif Global</b>	Améliorer la capacité d'intervention technique et financière de l'institution communale	<ul style="list-style-type: none"> <li>➤ Nombre d'initiatives prises pour améliorer la capacité d'intervention technique et financière de la Commune</li> </ul>	<ul style="list-style-type: none"> <li>➤ Rapports des services communaux</li> <li>➤ Perception des usagers et partenaires</li> <li>➤ Rapport du comité de suivi</li> </ul>	<ul style="list-style-type: none"> <li>- Haut niveau d'engagement du personnel et de l'exécutif communal</li> </ul>
<b>Objectifs spécifiques</b>	1- Améliorer la gestion et la performance des ressources humaines de la Commune	<ul style="list-style-type: none"> <li>➤ Existence d'un organigramme formel Niveau de mise en œuvre de l'organigramme</li> <li>➤ Nombre de services communaux intégré dans l'organigramme communal</li> <li>➤ Taux de personnels justifiant d'un job description</li> <li>➤ Fréquence des réunions de coordination</li> </ul>	<ul style="list-style-type: none"> <li>➤ Délibérations</li> <li>➤ Appels à candidature</li> <li>➤ Contrats de travail des nouvelles recrues</li> <li>➤ Rapports des services communaux</li> <li>➤ Rapport de coordination</li> </ul>	<ul style="list-style-type: none"> <li>- Engagement de l'exécutif</li> <li>- Disponibilité des moyens financiers</li> <li>- Disponibilité d'un personnel communal qualifié</li> </ul>
	2- Améliorer la gestion financière de la Commune	<ul style="list-style-type: none"> <li>➤ Niveau/taux de réalisation des budgets</li> <li>➤ Niveau/taux d'exécution des budgets</li> <li>➤ Taux d'accroissement du nombre de contribuables</li> <li>➤ Taux d'accroissement des recettes communales</li> <li>➤ Niveau de la dette communale</li> </ul>	<ul style="list-style-type: none"> <li>➤ Rapports des services communaux</li> <li>➤ Comptes administratifs</li> <li>➤ Fichier des contribuables</li> <li>➤ Rapports des services communaux</li> </ul>	<ul style="list-style-type: none"> <li>- Bonne sécurisation des fonds</li> <li>- Respect des lignes budgétaires</li> <li>- Capitalisation d'autres poches de recettes</li> <li>- Adhésion des contribuables</li> </ul>
	3- Améliorer la gestion des ressources patrimoniales de la Commune	<ul style="list-style-type: none"> <li>➤ Fichier du patrimoine actualisé</li> <li>➤ Taux de patrimoine faisant l'objet d'une gestion réglementée</li> </ul>	<ul style="list-style-type: none"> <li>➤ Rapports des services communaux</li> <li>➤ Fichier du patrimoine</li> <li>➤ Proadp</li> </ul>	<ul style="list-style-type: none"> <li>- Disponibilité du personnel dédié</li> <li>- Bonne sécurisation du patrimoine</li> </ul>

	4- Améliorer la gestion des relations de la Commune	<ul style="list-style-type: none"> <li>➤ Augmenter le nombre de partenaires de la Commune de 04 à au moins 10</li> <li>➤ Taux de réalisation impliquant les partenaires</li> </ul>	<ul style="list-style-type: none"> <li>➤ Conventions/Accords signés</li> <li>➤ Rapports des services de la coopération</li> <li>➤ Rapports de mise en œuvre des projets conjoints</li> </ul>	- Disponibilité d'un personnel dédié
<b>Résultats (Axes stratégiques)</b>	1.1- Les textes régissant le fonctionnement des services communaux sont appliqués	<ul style="list-style-type: none"> <li>➤ Un organigramme communal élaboré suivant l'organigramme type proposé par le MINDDEVEL</li> <li>➤ Fonctionnement des services suivant l'organigramme communal</li> </ul>	<ul style="list-style-type: none"> <li>➤ Délibérations municipales validant l'organigramme</li> <li>➤ Délibérations portant redéploiement du personnel suivant l'organigramme</li> <li>➤ Rapports des services communaux</li> </ul>	Disponibilité des conseillers municipaux  Disponibilité du personnel qualifié  Disponibilité de l'exécutif et des moyens financiers
	1.2- La coordination des services communaux est assurée	<ul style="list-style-type: none"> <li>➤ Un fichier du personnel élaboré</li> <li>➤ Existence de profils de poste pour le personnel</li> <li>➤ Organisation régulière des réunions de coordination</li> </ul>	<ul style="list-style-type: none"> <li>➤ Rapports des services communaux</li> <li>➤ Rapport des réunions de coordination</li> </ul>	Disponibilité du Maire et du SG
	1.3- L'efficacité du personnel est assurée	<ul style="list-style-type: none"> <li>➤ 01 commission d'évaluation semestrielle du personnel opérationnelle</li> <li>➤ Au moins deux sessions annuelles de renforcement des capacités du personnel sont organisées</li> </ul>	<ul style="list-style-type: none"> <li>➤ Rapports d'évaluation</li> <li>➤ Rapports des services communaux</li> <li>➤ Rapports des sessions de formation</li> </ul>	Disponibilité du Maire et du SG  Disponibilité des moyens financiers
	1.4- L'efficacité du conseil municipal est renforcée	<ul style="list-style-type: none"> <li>➤ Un fichier d'identité détaillé des conseillers municipaux élaboré</li> <li>➤ Un plan de renforcement des capacités des conseillers est mis sur pieds</li> <li>➤ Plan de renforcement des capacités des commissions techniques élaboré et opérationnel</li> </ul>	<ul style="list-style-type: none"> <li>➤ Rapports des services communaux</li> <li>➤ Rapports des commissions techniques</li> <li>➤ Rapports des sessions de formation</li> </ul>	Disponibilité des conseillers municipaux
	2.1- Les textes régissant la fiscalité communale sont appliqués	<ul style="list-style-type: none"> <li>➤ Renforcement des capacités du personnel en charge de la fiscalité communale</li> <li>➤ Fichier des contribuables actualisé chaque année</li> <li>➤ Existence d'une plate forme d'échange avec les contribuables</li> <li>➤ Augmentation du taux de mobilisation des recettes propres</li> </ul>	<ul style="list-style-type: none"> <li>➤ Rapports des sessions de formation</li> <li>➤ Rapports des services communaux</li> <li>➤ Fichier des contribuables</li> <li>➤ Comptes administratifs</li> </ul>	Bonne gouvernance

	2.2- Le mécanisme d'élaboration et de mise en œuvre du budget communal est maîtrisé	<ul style="list-style-type: none"> <li>› Renforcement des capacités des acteurs impliqués dans l'élaboration et à la mise en œuvre du budget</li> </ul>	<ul style="list-style-type: none"> <li>› Budget</li> </ul>	Bonne gouvernance
	2.3- Le mécanisme d'amélioration et de sécurisation des recettes de la Commune est mis en place et fonctionne	<ul style="list-style-type: none"> <li>› Augmentation des recettes propres de la Commune</li> </ul>	<ul style="list-style-type: none"> <li>› Fichier des contribuables</li> <li>› Rapports des services communaux</li> <li>› Comptes administratifs</li> <li>› Documents comptables</li> </ul>	Bonne gouvernance
	2.4- La dette communale est résorbée	<ul style="list-style-type: none"> <li>› Un plan d'amortissement de la dette communale est mis en place</li> <li>› Montant de la dette remboursée</li> </ul>	<ul style="list-style-type: none"> <li>› Comptes administratifs</li> <li>› Reçus de versements</li> </ul>	Bonne gouvernance
	3.1-La gestion du patrimoine est maîtrisée et gérée efficacement	<ul style="list-style-type: none"> <li>› Présence d'un responsable fixe chargé du patrimoine</li> <li>› Maîtrise des biens communaux par l'exécutif</li> <li>› Existence d'un inventaire actualisé du patrimoine communal</li> <li>› Existence d'un manuel de gestion du patrimoine communal</li> </ul>	<ul style="list-style-type: none"> <li>› Rapports des services communaux</li> <li>› Fichier du patrimoine</li> <li>› Proadp</li> </ul>	Disponibilité du personnel dédié  Bonne sécurisation du patrimoine
	3.2-Le patrimoine communal est développé et sécurisé	<ul style="list-style-type: none"> <li>› Nombre et typologie du patrimoine acquis chaque année</li> <li>› Nombre et typologie du patrimoine sécurisé</li> </ul>	<ul style="list-style-type: none"> <li>› Sommier actualisé du patrimoine</li> <li>› Titres de propriété</li> </ul>	
	4.1- les rapports avec la CUK sont améliorés	<ul style="list-style-type: none"> <li>› Niveau de compréhension et de gestion des compétences territoriales</li> </ul>	<ul style="list-style-type: none"> <li>› Rapports des commissions techniques</li> </ul>	Disponibilité des conseillers municipaux participant au conseil de la communauté urbaine
	4.2- La Commune développe et améliore des relations avec plus de partenaires	<ul style="list-style-type: none"> <li>› Un responsable de la coopération existe</li> <li>› Nombre et qualité des partenaires de la Commune</li> </ul>	<ul style="list-style-type: none"> <li>› Rapports des services communaux</li> </ul>	Disponibilité d'un personnel dédié

	4.3-Plus d'activités réalisées par la Commune découlent du partenariat et des relations	<ul style="list-style-type: none"> <li>› Nombre et type de projets réalisés par la Commune et ses partenaires</li> </ul>	<ul style="list-style-type: none"> <li>› Rapports des services communaux</li> <li>› Conventions signées</li> </ul>	Bonne gestion des partenariats
	4.4- La communication est améliorée au niveau de la Commune	<ul style="list-style-type: none"> <li>› Un système de communication est mis sur pieds</li> </ul>	<ul style="list-style-type: none"> <li>› Rapports des services communaux</li> </ul>	Disponibilité d'un personnel dédié
<b>Activités :</b>				<b>Coûts estimatifs (en F CFA)</b>
1.1.1	Elaboration d'un organigramme type communal			Coûts administratifs
1.1.2	Délibération du nouvel organigramme y compris adoption des profils			PM
	<b>Sous-Total Activités 1.1</b>			<b>PM</b>
1.2.1	Actualisation du fichier du personnel			Coûts administratifs
1.2.2	Elaboration et affichage d'un règlement intérieur			Coûts administratifs)
1.2.3	Elaboration d'un calendrier des réunions de coordination			Coûts administratifs
	<b>Sous-Total Activités 1.2</b>			Coûts administratifs
1.3.1	Recrutement de personnes qualifiées conformément aux postes de l'organigramme			Coûts administratifs
1.3.2	Mise en place d'une commission d'évaluation semestrielle du personnel			Coûts administratifs
1.3.3	Organisation d'au moins deux sessions annuelles de renforcement des capacités du personnel			Coûts administratifs
	<b>Sous-Total Activités 1.3</b>			Coûts administratifs
1.4.1	Elaboration d'un état détaillé des différents conseillers municipaux			Coûts administratifs
1.4.2	Elaboration d'un plan de renforcement des capacités des conseillers municipaux quant à leur rôle dans le fonctionnement de l'institution communale			Coûts administratifs
1.4.2	Redynamisation des commissions techniques du conseil municipal par la mise en place d'un plan de renforcement de leurs capacités			Coûts administratifs
	<b>Sous-Total Activités 1.4</b>			Coûts administratifs
2.1.1	Organisation d'un atelier de renforcement des capacités du personnel sur la fiscalité communale			PM
2.1.2	Mise en place d'une plateforme d'échange entre la Mairie et les populations locales (contribuables)			Coûts administratifs
	<b>Sous-Total Activités 2.1</b>			<b>PM</b>

2.2.1	Organisation d'un atelier de renforcement des capacités des membres de l'exécutif, du Secrétaire Général, du Receveur Municipal et des Chefs de services sur l'élaboration et la gestion des budgets municipaux	1 x 500 000 = 500 000
2.2.2	Organisation d'un atelier de renforcement des capacités des conseillers municipaux sur les techniques d'évaluation d'un budget et d'un compte administratif	1 x 500 000 = 500 000
	<b>Sous-Total Activités 2.2</b>	<b>1 000 000</b>
2.3.1	Elaboration et actualisation régulière du fichier des contribuables de la Commune	Coûts administratifs
2.3.2	Identification des différentes sources de recettes non valorisées et mise en œuvre des projets économiques	Coûts administratifs
2.3.3	Elaboration d'une stratégie fiable pour l'optimisation des recettes communales (contrôle de la collecte des taxes, sécurisation des fonds	PM
	<b>Sous-Total Activités 2.3</b>	<b>PM</b>
2.4.1	Elaboration d'un plan d'amortissement de la dette communale	Coûts administratifs
	<b>Sous-Total Activités 2.4</b>	Coûts administratifs
3.1.1	Organisation d'un atelier de renforcement des capacités de l'exécutif et du personnel communal sur les biens communaux	1 x 250 000 = 250 000
3.1.2	Elaboration et actualisation régulière du sommier du patrimoine communal	1 x 500 000 = 500 000
3.1.3	Elaboration et mise en œuvre d'un plan de gestion pour chaque patrimoine communal par typologie	1 x 500 000 = 500 000
	<b>Sous-Total Activités 3.1</b>	<b>1 250 000</b>
3.2.1	Achat Du matériel roulant : Camion Benne, niveleuse, Bulldozer, Bétonneuse Dameuse, Pick-up	320 000 000
3.2.2	Achat d'une moto AG	1 000 000
3.2.3	Achat de 02 ordinateurs complets de bureau	3 000 000
3.2.4	Achat de 02 classeurs : 01 pour l'état civil et 01 pour le courrier	300 000
3.2.5	Elaboration d'un plan d'appropriation et de sécurisation des biens communaux	1 x 250 000 = 250 000
	<b>Sous-Total Activités 3.2</b>	<b>324 550 000</b>
4.1.1	Plaidoyer auprès du MINDDEVEL pour la mise sur pieds au niveau local une instance de contrôle des rapports commune et communauté urbaine pour assurer la justice dans la gestion des compétences territoriales	100 000
4.1.2	Organisation d'un atelier de renforcement des capacités de l'exécutif et même du personnel communal sur le domaine de compétence par rapport à la communauté urbaine	500 000

	<b>Sous-Total Activités 4.1</b>	<b>600 000</b>
4.2.1	Recrutement d'un cadre qualifié chargé de la coopération décentralisée	1 x 500 000 = 500 000
4.2.2	Elaboration d'un plan de prospection des organisations internes et externes susceptibles d'accompagner la Commune dans le processus de développement local	1 x 500 000= 500 000
	<b>Sous-Total Activités 4.2</b>	<b>1 000 000</b>
4.3.1	Mise en place d'une plateforme périodique d'échanges Commune/Partenaires sur la promotion des potentialités de la Commune	Coûts administratifs
4.3.2	Elaboration et actualisation régulière d'un inventaire des acquis de la Commune dans son réseau de partenariat	Coûts administratifs
	<b>Sous-Total Activités 4.3</b>	Coûts administratifs
4.4.1	Mise en place d'un plan de communication pour la promotion des activités communales	1 000 000
4.4.2	Mise en réseau des services municipaux et connexion internet	3 000 000
	<b>Sous-Total Activités 4.4</b>	<b>4 000 000</b>
	<b>Total Général</b>	<b>328 400 000</b>

#### 4.16. TABLEAU CONSOLIDÉ DES PROJETS PRIORITAIRES

Quartiers/villages	Natures projets	Rang	Libellés projets	Couts estimatifs (en FCFA)	Ordre de financement
NKOMEYO	Projets sociaux	1 <sup>er</sup>	Construction et équipement d'une pharmacie pour le CSI de Nkomeyo	20 000 000	2 <sup>e</sup>
		2 <sup>e</sup>	Construction d'un forage équipé d'une PMH au CSI	8 500 000	1 <sup>er</sup>
		3 <sup>ème</sup>	Construction d'un bloc de logement d'astreinte à l'EP	17 000 000	6
		4 <sup>ème</sup>	Construction des logements d'astreinte pour le CSI de Nkomeyo	17 000 000	7
		5 <sup>ème</sup>	Construction d'un forage équipé d'une PMH à Nkolbeck	8 500 000	8
	Projets économiques	1 <sup>er</sup>	Construction d'une centrale solaire photovoltaïque pour l'électrification du village	100 000 000	2
		2 <sup>ème</sup>	Réhabilitation de la piste agricole nkomeyo-Ekit zock sur 5 km	7 500 000	4
		3 <sup>ème</sup>	Reprofilage de la route Nkomeyo-Eboldzeck sur 10 km	20 000 000	9
		4 <sup>ème</sup>	Appui à la mise en place d'une pépinière de semences améliorées de cacao de 20 000 plantsporté par le GIC OYILI	5 000 000	10
	Projets écologiques	1 <sup>er</sup>	Appui à la mise en place d'une pépinière forestière d'essences rares par CADO	3 000 000	15
		2 <sup>e</sup>	Construction d'un bloc de 6 latrines à l'EP de Nkomeyo	6 000 000	11
	Projets d'appui à la jeunesse	1 <sup>er</sup>	Mise sur pieds d'une pépinière d'huile de palme par le GICAMO	15 000 000	12
		2 <sup>e</sup>	Appui des jeunes à la mise en place d'une ferme porcine portée par le GIC CADO	5 000 000	5
	Projet sportif	1 <sup>er</sup>	Aménagement de l'aire de jeu de Nkomeyo	5 000 000	14
	Projet culturel	1 <sup>er</sup>	Construction et équipement d'un foyer culturel	20 000 000	13



Quartiers/villages	Natures projets	Rang	Libellés projets	Coûts estimatifs (en FCFA)	Ordre de financement
MENGALA	Projets sociaux	1 <sup>er</sup>	construction d'un bloc de deux salles de classe	16 500 000	1
		2 <sup>e</sup>	construction et équipement d'un corps de garde à la chefferie	20 000 000	5
		3 <sup>ème</sup>	construction d'un centre de santé intégré à ELEM-MENGALA	50 000 000	9
		4 <sup>ème</sup>	réhabilitation du forage au hameau ELEM	2 000 000	12
		5 <sup>ème</sup>	construction d'un logement d'astreinte à l'école publique d'Aboto	17 000 000	14
	Projets économiques	1 <sup>er</sup>	Construction d'une mini centrale solaire à Aboto	20 000 000	2
		2 <sup>ème</sup>	construction d'un bâtiment équipé de 2 moulins pour transformation du manioc à l'association femme dynamique	15 000 000	6
		3 <sup>ème</sup>	construction d'une ferme porcine de 20 têtes à l'association nso-ngoan	20 000 000	9
		4 <sup>ème</sup>	construction d'une pépinière de 20000 plants de cacao améliorées oyili yebekolo	5 000 000	10
	Projets écologiques	1 <sup>er</sup>	construction d'un bloc de 4 toilettes au foyer culturel mengala aboto	3 000 000	15
		2 <sup>e</sup>	Construction d'un bloc de 4 latrines à l'EP Aboto	6 000 000	11
	Projets d'appui à la jeunesse	1 <sup>er</sup>	formation agropastorale aux jeunes de l'association femmes dynamiques	15 000 000	12
		2 <sup>e</sup>	mise sur pied d'un champs communautaire de 05ha de maïs aux jeunes de mengala	5 000 000	5
	Projet sportif	1 <sup>er</sup>	Création d'une aire de jeux à mengala	5 000 000	14
	Projet culturel	1 <sup>er</sup>	construction et équipement d'un foyer culturel à mengala Aboto	20 000 000	13

Quartiers/villages	Natures projets	Rang	Libellés projets	Coûts estimatifs (en FCFA)	Ordre de financement
AWAE VILLAGE	Projets sociaux	1 <sup>er</sup>	construction d'un forage à l'EP awae-esse	8 500 000	2
		2 <sup>e</sup>	construction d'un forage à awae nditsi	8 500 000	8
		3 <sup>ème</sup>	construction d'un forage à awae nkolayob	8 500 000	11
		4 <sup>ème</sup>	construction d'un bloc administratif à l'école primaire d'awae village	25 000 000	13
		5 <sup>ème</sup>	construction d'un corps de garde à la chefferie awae village (ESSE)	15 000 000	15
	Projets économiques	1 <sup>er</sup>	construction d'une centrale photovoltaïque solaire à awae village	100 000 000	1
		2 <sup>ème</sup>	reprofilage de la route mengala ekoumdouma 2 sur 8KM	17 000 000	7
		3 <sup>ème</sup>	construction d'une ferme avicole de 500 têtes au GIC femmes dynamiques	10 000 000	12
		4 <sup>ème</sup>	construction et équipement d'une pépinière de 20000 plants de cacao à l'association AMVOUE BIDZOUGA	7 000 000	14
	Projets écologiques	1 <sup>er</sup>	construction d'un bloc de 4 latrines à l'école publique d'awae village	15 000 000	3

Quartiers/villages	Natures projets	Rang	Libellés projets	Couts estimatifs (en FCFA)	Ordre de financement
		2 <sup>e</sup>	construction des latrines au foyer culturel	10 000 000	9
	Projets d'appui à la jeunesse	1 <sup>er</sup>	dotation d'une formation agropastorale à l'association jeunes dynamiques d'awae village		4
		2 <sup>e</sup>	aménagement des étangs piscicole de 2000 m2 à awae village nkolassi	20 000 000	10
	Projet sportif	1 <sup>er</sup>	aménagement d'un stade de football à awae village nkolassi	1 000 000	5
	Projet culturel	1 <sup>er</sup>	construction et équipement d'un foyer culturel	20 000 000	6

Quartiers/villages	Natures projets	Rang	Libellés projets	Couts estimatifs (en FCFA)	Ordre de financement
<b>MENGOSSA</b>	Projets sociaux	1 <sup>er</sup>	construction d'un forage à mengossa carrefour Ekoukout	8 500 000	1
		2 <sup>e</sup>	construction des logements d'astreintes à l'école publique	25 000 000	11
		3 <sup>ème</sup>	construction et équipement d'une case à palabre à la chefferie	20 000 000	4
		4 <sup>ème</sup>	réhabilitation d'un bloc de 2 salles de classes à l'EP	20 000 000	10
		5 <sup>ème</sup>	construction d'un bloc administratif à l'école primaire	17 000 000	6
	Projets économiques	1 <sup>er</sup>	construction d'une centrale solaire photovoltaïque carrefour ekoukout	100 000 000	7
		2 <sup>ème</sup>	reprofilage de l'axe principal ekoumdouma 2 Sur 5Km	17 000 000	5
		3 <sup>ème</sup>	ouverture de la piste agricole école publique - etonban sur 3Km	5 000 000	4
		4 <sup>ème</sup>	construction d'une ferme avicole (JEPROCA) Mengossa centre	7 000 000	3
	Projets écologiques	1 <sup>er</sup>	Mise sur pied d'une pépinière d'arbre fruitier pour reboisement	3 000 000	8
		2 <sup>e</sup>	formation de la population sur la transformation des produits ménagers en compost	5 000 000	12
	Projets d'appui à la jeunesse	1 <sup>er</sup>	dotation des jeunes dans la production des rejettons de banane plantain	1 000 000	10
		2 <sup>e</sup>	formation des jeunes sur les techniques agropastorales	5 000 000	2
	Projet sportif	1 <sup>er</sup>	Création d'une aire de jeux	1 000 000	15
	Projet culturel	1 <sup>er</sup>	construction et équipement d'un foyer culturel	5 000 000	12

Quartiers/villages	Natures projets	Rang	Libellés projets	Couts estimatifs (en FCFA)	Ordre de financement
EWOT	Projets sociaux	1 <sup>er</sup>	Construction d'un forage à ewot hameau mimbang	8 500 000	2
		2 <sup>e</sup>	réhabilitation du forage d'ewot chefferie	2 000 000	6
		3 <sup>ème</sup>	réhabilitation d'un bloc de deux salles de classes à l'EP d'ewot	25 000 000	10
		4 <sup>ème</sup>	Construction des logements d'astreintes à l'EP	10 000 000	12
		5 <sup>ème</sup>	construction d'un bloc de deux salles de classes au CES D'EWOT	17 000 000	14
	Projets économiques	1 <sup>er</sup>	construction d'une mini centrale solaire EWOT école	100 000 000	1
		2 <sup>ème</sup>	Réhabilitation du centre de collecte (magasin de stockage ) à ewot	5 000 000	5
		3 <sup>ème</sup>	reprofilage de la route principale de Ewot école carrefour-Mebem 3 km	20 000 000	9
		4 <sup>ème</sup>	mise en place d'un épépinère de 20000 plants de cacao améliorés au GIC espoir	7 000 000	11
	Projets écologiques	1 <sup>er</sup>	construction d'un bloc de 4 latrines au CES ewot	15 000 000	3
		2 <sup>e</sup>	construction d'un bloc de 4 bloc latrines à l'EM et construction d'un bloc de 23 salles de classe à EM Ewot	15 000 000	7
	Projets d'appui à la jeunesse	1 <sup>er</sup>	construction d'une ferme porcine de 10 têtes à AJEDY YEBEKOLO	1 000 000	4
		2 <sup>e</sup>	mise en place d'un épépinère de 20000 plants de cacao améliorés à AJEDY	5 000 000	8
	Projet sportif	1 <sup>er</sup>	construction d'un stade de football à Ewot école	15 000 000	13
	Projet culturel	1 <sup>er</sup>	construction et équipement d'un foyer culturel à ewot centre	20 000 000	15

Quartiers/villages	Natures projets	Rang	Libellés projets	Couts estimatifs (en FCFA)	Ordre de financement
MFEKGOUNDI	Projets sociaux	1 <sup>er</sup>	construction d'un forage à mfegkoundi	8 500 000	1
		2 <sup>e</sup>	construction d'un corps de garde à la chefferie mfegkoundi	15 000 000	6
		3 <sup>ème</sup>	équipement d'une boîte à pharmacie à mfegkoundi	5 000 000	10
		4 <sup>ème</sup>	construction d'un forage à mfegkoundi avolo	8 500 000	14
		5 <sup>ème</sup>	aménagement de la source d'eau otom vo'o	3 000 000	15
	Projets économiques	1 <sup>er</sup>	construction d'une centrale solaire à mfegkoundi	100 000 000	2
		2 <sup>ème</sup>	reprofilage de la route en terre vom à mebenga ndzana sur 7Km	15 000 000	5
		3 <sup>ème</sup>	construction et équipement d'une pépinière de 20000 plants de cacao au GIC CAEM	5 000 000	9
		4 <sup>ème</sup>	construction d'une ferme porcine de 106 têtes	10 000 000	11

Quartiers/villages	Natures projets	Rang	Libellés projets	Couts estimatifs (en FCFA)	Ordre de financement
			(10 géniteurs et 96 porcelets) au GIC CAEM		
	Projets écologiques	1 <sup>er</sup>	Mise sur pied d'une pépinière d'arbre fruitier pour reboisement	5 000 000	3
		2 <sup>e</sup>	construction des latrines au foyer culturel de mfegkoundi	10 000 000	7
	Projets d'appui à la jeunesse	1 <sup>er</sup>	formation des jeunes aux métiers agropastorales( association des jeunes dynamiques )	1 000 000	4
		2 <sup>e</sup>	construction d'une ferme porcine de 106 têtes (10 géniteurs et 96 porcelets) au GIC jeunes dynamiques	10 000 000	8
	Projet sportif	1 <sup>er</sup>	Aménagement d'un stade de football association jeunes dynamiques	1 000 000	12
	Projet culturel	1 <sup>er</sup>	construction et équipement d'un foyer culturel	15 000 000	13

Quartiers/villages	Natures projets	Rang	Libellés projets	Couts estimatifs (en FCFA)	Ordre de financement
<b>BIKOUÉ</b>	Projets sociaux	1 <sup>er</sup>	construction d'un bloc de deux salles de classes à l'EM	17 000 000	2
		2 <sup>e</sup>	construction et équipement d'un CSI à BIKOUÉ	25 000 000	6
		3 <sup>ème</sup>	construction d'un forage Nkol essemb 2	8 500 000	10
		4 <sup>ème</sup>	construction d'un Forage à Nkol Essong 1	8 500 000	12
		5 <sup>ème</sup>	construction d'un Forage à nkol folo	8 500 000	13
	Projets économiques	1 <sup>er</sup>	construction d'une centrale solaire photovoltaïque carrefour Nkol essong	100 000 000	1
		2 <sup>ème</sup>	Réhabilitation de la piste agricole BIKOUÉ-mengueme 7Km	20 000 000	5
		3 <sup>ème</sup>	mise sur pied d'une pépinière de cacaoà l'association AJTB	5 000 000	9
		4 <sup>ème</sup>	construction d'un hangar de marché périodique à bikoué	20 000 000	11
	Projets écologiques	1 <sup>er</sup>	construction des latrines à l'EM Bikoue 2	10 000 000	3
		2 <sup>e</sup>	Mise en place d'une pépinière d'essence forestière Rares Nsum Bikuoué (GIC PAP4)	2 000 000	7
	Projets d'appui à la jeunesse	1 <sup>er</sup>	Formation agropastorale des jeunes du "club des jeunes de bikoué"	1 000 000	4
		2 <sup>e</sup>	construction d'une ferme avicole de 500 têtes au club des jeunes de bikoué	5 000 000	8
	Projet sportif	1 <sup>er</sup>	construction d'un stade de football Nkol esssong carrefour	1 000 000	14
	Projet culturel	1 <sup>er</sup>	construction et équipement d'un foyer culturel carrefour Nkol essong	15 000 000	15

Quartiers/villages	Natures projets	Rang	Libellés projets	Couts estimatifs (en FCFA)	Ordre de financement
ESSE-VILLAGE	Projets sociaux	1 <sup>er</sup>	construction d'un forage à derrière la chefferie	8 500 000	2
		2 <sup>e</sup>	aménagement de la source d'eau naturelle à ehan	2 000 000	4
		3 <sup>ème</sup>	construction d'un corps de garde à la chefferie d'esse village	15 000 000	3
		4 <sup>ème</sup>	construction d'un forage au carrefour joseph awolo	8 500 000	5
		5 <sup>ème</sup>	construction d'un Forage à ehan centre	8 500 000	3
	Projets économiques	1 <sup>er</sup>	mise en place d'une mini centrale solaire photovoltaïque	100 000 000	1
		2 <sup>ème</sup>	construction d'une ferme avicole 2000 poulets	5 000 000	6
		3 <sup>ème</sup>	construction d'une ferme porcine de 20 têtes	5 000 000	7
		4 <sup>ème</sup>	aménagement d'un étang piscicole	7 000 000	8
	Projets écologiques	1 <sup>er</sup>	construction des latrines au foyer culturel d'esse village	10 000 000	9
		2 <sup>e</sup>	Mise en place d'une pépinière d'essence forestière Rares	2 000 000	10
	Projets d'appui à la jeunesse	1 <sup>er</sup>	mise en place d'une formation agropastorale des jeunes active d'ehan	5 000 000	11
		2 <sup>e</sup>	mise en place d'une pépinière de 10000 plants de cacao	5 000 000	12
	Projet sportif	1 <sup>er</sup>	Création d'une aire de jeux	1 000 000	13
	Projet culturel	1 <sup>er</sup>	construction et équipement d'un foyer culturel	5 000 000	14

Quartiers/villages	Natures projets	Rang	Libellés projets	Couts estimatifs (en FCFA)	Ordre de financement
MFANDENA	Projets sociaux	1 <sup>er</sup>	construction d'un forage à Nkomedzo	8 500 000	2
		2 <sup>e</sup>	construction d'un forage à nkolmedzo 2	8 500 000	6
		3 <sup>ème</sup>	construction d'un forage à Ekodena	8 500 000	10
		4 <sup>ème</sup>	construction d'un forage à nkol medzom bocom	8 500 000	12
		5 <sup>ème</sup>	construction et équipement d'un bloc de deux salles de classes à l'EP	17 000 000	14
	Projets économiques	1 <sup>er</sup>	construction d'une mini centrale solaire photovoltaïque à mfandena	100 000 000	1
		2 <sup>ème</sup>	construction d'une ferme avicole de 500 têtes au GIC des jeunes de mfandena	15 000 000	5
		3 <sup>ème</sup>	construction et équipement d'une pépinière de 20000 plants de cacao au GIC des jeunes	5 000 000	9
		4 <sup>ème</sup>	aménagement des étangs piscicoles	7 000 000	11
	Projets écologiques	1 <sup>er</sup>	construction des latrines à la gendarmerie de mfandena	10 000 000	3
		2 <sup>e</sup>	Mise en place d'une pépinière d'arbres fruitiers	2 000 000	7
	Projets d'appui à la	1 <sup>er</sup>	Formation agropastorale des jeunes de mfandena	1 000 000	4

Quartiers/villages	Natures projets	Rang	Libellés projets	Couts estimatifs (en FCFA)	Ordre de financement
	jeunesse	2 <sup>e</sup>	construction et équipement d'une pépinière de 10000 plants de palmiers à huiles au GIC des jeunes	5 000 000	8
	Projet sportif	1 <sup>er</sup>	construction d'un stade de football (ekodena)	1 000 000	13
	Projet culturel	1 <sup>er</sup>	construction et équipement d'un foyer culturel nkomedzon	5 000 000	15

Quartiers/villages	Natures projets	Rang	Libellés projets	Couts estimatifs (en FCFA)	Ordre de financement
MFANDENA	Projets sociaux	1 <sup>er</sup>	construction d'un forage à Nkomedzo	8 500 000	2
		2 <sup>e</sup>	construction d'un forage à nkolmedzo 2	8 500 000	6
		3 <sup>ème</sup>	construction d'un forage à Ekodena	8 500 000	10
		4 <sup>ème</sup>	construction d'un forage à nkol medzom bocom	8 500 000	12
		5 <sup>ème</sup>	construction et équipement d'un bloc de deux salles de classes à l'EP	17 000 000	14
	Projets économiques	1 <sup>er</sup>	construction d'une mini centrale solaire photovoltaïque à mfandena	100 000 000	1
		2 <sup>ème</sup>	construction d'une ferme avicole de 500 têtes au GIC des jeunes de mfandena	15 000 000	5
		3 <sup>ème</sup>	construction et équipement d'une pépinière de 20000 plants de cacao au GIC des jeunes	5 000 000	9
		4 <sup>ème</sup>	aménagement des étangs piscicoles	7 000 000	11
	Projets écologiques	1 <sup>er</sup>	construction des latrines à la gendarmerie de mfandena	10 000 000	3
		2 <sup>e</sup>	Mise en place d'une pépinière d'arbres fruitiers	2 000 000	7
	Projets d'appui à la jeunesse	1 <sup>er</sup>	Formation agropastorale des jeunes de mfandena	1 000 000	4
		2 <sup>e</sup>	construction et équipement d'une pépinière de 10000 plants de palmiers à huiles au GIC des jeunes	5 000 000	8
	Projet sportif	1 <sup>er</sup>	construction d'un stade de football (ekodena)	1 000 000	13
	Projet culturel	1 <sup>er</sup>	construction et équipement d'un foyer culturel nkomedzon	5 000 000	15

Quartiers/villages	Natures projets	Rang	Libellés projets	Couts estimatifs (en FCFA)	Ordre de financement
MEVO MEVO	Projets sociaux	1 <sup>er</sup>	construction d'un bloc de deux salles de classes à l'EP MEVO-MEVO	17 000 000	4
		2 <sup>e</sup>	construction d'un forage à AWOUSSA	8 500 000	5
		3 <sup>ème</sup>	construction d'une case communautaire à mevo mevo centre	15 000 000	6
		4 <sup>ème</sup>	construction des logements d'astreintes pour l'EP de mevo mevo	25 000 000	11
		5 <sup>ème</sup>	construction d'un téléc centre polyvalent communautaire à mevo mevo	30 000 000	12



Quartiers/villages	Natures projets	Rang	Libellés projets	Couts estimatifs (en FCFA)	Ordre de financement
	Projets économiques	1 <sup>er</sup>	Réhabilitation en terre du tronçon routier mevo mevo (NKOSSO) sur 6Km	10 000 000	1
		2 <sup>ème</sup>	construction d'une mini centrale solaire à MEVO-MEVO	100 000 000	2
		3 <sup>ème</sup>	construction d'un pont en matériau définitif sur la rivière assamba (ESSONG) 6 KM	25 000 000	9
		4 <sup>ème</sup>	Construction d'un magasin de stockage à mevo mevo Centre	20 000 000	13
	Projets écologiques	1 <sup>er</sup>	création d'un verger communautaire d'arbres fruitier mevo-mevo	3 000 000	9
		2 <sup>e</sup>	Mise en place d'une pépinière d'essence forestière Rares à MEVO-MEVO	2 000 000	14
	Projets d'appui à la jeunesse	1 <sup>er</sup>	construction d'une ferme avicole de 1000 sujets à MEVO-MEVO	3 000 000	7
		2 <sup>e</sup>	dotation du matériel agricole (atomiseurs, brouettes, pulvérisateurs etc...) GIC ESJAEM	5 000 000	8
	Projet sportif	1 <sup>er</sup>	Création d'une aire de jeux EP de MEVO-MEVO	1 000 000	15
	Projet culturel	1 <sup>er</sup>	construction et équipement d'un foyer culturel à MEVO-MEVO	10 000 000	10

Quartiers/villages	Natures projets	Rang	Libellés projets	Couts estimatifs (en FCFA)	Ordre de financement
EBOLZOK	Projets sociaux	1 <sup>er</sup>	construction d'un forage à MEBANG	8 500 000	3
		2 <sup>e</sup>	construction d'un bloc de deux salles de classes à l'EP EBOLZOK	17 000 000	6
		3 <sup>ème</sup>	construction d'un télé centre communautaire EBOLZOK	30 000 000	5
		4 <sup>ème</sup>	construction d'un bloc de deux salles de classes au CES EBOLZOK	25 000 000	13
		5 <sup>ème</sup>	Réhabilitation du forage de l'école publique EBOLZOK	2 000 000	7
	Projets économiques	1 <sup>er</sup>	Reprofilage de la route mevo mevo-nkomMBESSI sur 20Km EBOLZOK	27 000 000	1
		2 <sup>ème</sup>	construction d'un mini central solaire EBOLZOK	100 000 000	4
		3 <sup>ème</sup>	construction d'un bâtiment équipé de 02 moulins multifonctionnels	20 000 000	8
		4 <sup>ème</sup>	ouverture de la piste agricole nkolbisson-assamba sur 2Km	5 000 000	12
	Projets écologiques	1 <sup>er</sup>	Création d'espace vert	3 000 000	10
		2 <sup>e</sup>	création d'un verger communautaire	2 000 000	15
	Projets d'appui à la jeunesse	1 <sup>er</sup>	construction d'une ferme porcine	1 000 000	11
		2 <sup>e</sup>	construction d'une ferme avicole	5 000 000	2
	Projet sportif	1 <sup>er</sup>	aménagement de l'aire de jeux du village	1 000 000	10
	Projet culturel	1 <sup>er</sup>	construction et équipement d'un centre culturel	20 000 000	9

Quartiers/villages	Natures projets	Rang	Libellés projets	Couts estimatifs (en FCFA)	Ordre de financement
NKOLMBONDE 1	Projets sociaux	1 <sup>er</sup>	construction d'un forage à l'EP de nkolmbondé 1	8 500 000	1
		2 <sup>e</sup>	construction d'un bloc de deux salles de classes à l'EP	17 000 000	4
		3 <sup>ème</sup>	construction d'un bloc administratif à l'EP de nkolmbondé1	17 000 000	3
		4 <sup>ème</sup>	construction des logements d'astreintes pour l'EP	25 000 000	2
		5 <sup>ème</sup>	construction d'une case communautaire	20 000 000	6
	Projets économiques	1 <sup>er</sup>	reprofilage du tronçon routier ngonwoua-ebolzock passant par nkolmbondé1 sur 10Km	17 000 000	1
		2 <sup>ème</sup>	construction d'un pont en matériau définitif sur la rivière nkanguela reliant Ebolzock à Ngonwa	20 000 000	4
		3 <sup>ème</sup>	construction d'un mini central solaire à nkombondé1	100 000 000	8
		4 <sup>ème</sup>	construction d'un bâtiment équipé de deux moulins à écraser	25 000 000	12
	Projets écologiques	1 <sup>er</sup>	création d'une réserve de pharmacopée locale à minka	3 000 000	10
		2 <sup>e</sup>	création d'une pépinière forestière de 2000 plants de moabi	2 000 000	15
	Projets d'appui à la jeunesse	1 <sup>er</sup>	construction et équipement d'un foyer des jeunes à asso	25 000 000	11
		2 <sup>e</sup>	construction d'une ferme porcine à mekoua	5 000 000	2
	Projet sportif	1 <sup>er</sup>	aménagement de l'aire de jeux à ossoué minkodog	1 000 000	10
	Projet culturel	1 <sup>er</sup>	construction et équipement d'un foyer culturel	5 000 000	9

Quartiers/villages	Natures projets	Rang	Libellés projets	Couts estimatifs (en FCFA)	Ordre de financement
NKOLMBONDE 2	Projets sociaux	1 <sup>er</sup>	construction d'une école publique à NKOLMBONDEII	34 000 000	3
		2 <sup>e</sup>	construction d'un forage à ngougoumou	8 500 000	6
		3 <sup>ème</sup>	construction d'un télécabine communautaire	30 000 000	5
		4 <sup>ème</sup>	construction d'un foyer communautaire	20 000 000	13
		5 <sup>ème</sup>	construction d'un forage à mangan	8 500 000	7
	Projets économiques	1 <sup>er</sup>	construction d'un mini central solaire	100 000 000	1
		2 <sup>ème</sup>	réhabilitation de la piste agricole embesse sur 4Km	15 000 000	4
		3 <sup>ème</sup>	construction d'un bâtiment équipés de deux moulins multifonctionnels	20 000 000	8
		4 <sup>ème</sup>	construction d'un magasin de stockage à nkolmbondé2	15 000 000	12
	Projets écologiques	1 <sup>er</sup>	dotation de 1000 plants de moabi pour le reboisement	3 000 000	10



Quartiers/villages	Natures projets	Rang	Libellés projets	Couts estimatifs (en FCFA)	Ordre de financement
		2 <sup>e</sup>	mise en place d'un verger d'arbres fruitiers	2 000 000	15
	Projets d'appui à la jeunesse	1 <sup>er</sup>	construction d'une ferme avicole	1 000 000	11
		2 <sup>e</sup>	construction d'un foyer des jeunes	25 000 000	2
	Projet sportif	1 <sup>er</sup>	aménagement de l'aire de jeux	1 000 000	10
	Projet culturel	1 <sup>er</sup>	construction et équipement d'un foyer culturel	15 000 000	9

Quartiers/villages	Natures projets	Rang	Libellés projets	Couts estimatifs (en FCFA)	Ordre de financement
AKPAK	Projets sociaux	1 <sup>er</sup>	construction d'un forage à nkolayop	8 500 000	1
		2 <sup>e</sup>	construction d'un forage à la chefferie	8 500 000	6
		3 <sup>ème</sup>	construction d'un télécentre polyvalent	30 000 000	5
		4 <sup>ème</sup>	construction d'une case communautaire et finitions du CNI Akpak	20 000 000	13
		5 <sup>ème</sup>	équipement solaire du CSI	50 000 000	7
	Projets économiques	1 <sup>er</sup>	Réhabilitation d'une route en matériaux définitis sur la rivière assamba nkolm	10 000 000	1
		2 <sup>ème</sup>	construction d'un mini central solaire	100 000 000	4
		3 <sup>ème</sup>	Réhabilitation de la piste rurale (Nkolmbonde 2-Akpak 4km)	15 000 000	8
		4 <sup>ème</sup>	construction d'un bâtiment équipé des moulins multifonctionnels	25 000 000	12
	Projets écologiques	1 <sup>er</sup>	Création d'une reserve de la pharmacopée locale	3 000 000	10
		2 <sup>e</sup>	création d'une pépinière d'arbres fruitiers	2 000 000	15
	Projets d'appui à la jeunesse	1 <sup>er</sup>	construction et équipement d'un foyer des jeunes	25 000 000	11
		2 <sup>e</sup>	construction d'une ferme avicole pour l'association des jeunes d'akpak (association CADO)	5 000 000	2
	Projet sportif	1 <sup>er</sup>	aménagement d'une aire de jeux	1 000 000	10
	Projet culturel	1 <sup>er</sup>	construction et équipement d'un foyer culturel	5 000 000	9

Quartiers/villages	Natures projets	Rang	Libellés projets	Couts estimatifs (en FCFA)	Ordre de financement
EMINI	Projets sociaux	1 <sup>er</sup>	construction d'un forage à emini mbaka	8 500 000	3
		2 <sup>e</sup>	construction d'un forage à attan	8 500 000	6
		3 <sup>ème</sup>	construction d'une case communautaire à la chefferie	20 000 000	5
		4 <sup>ème</sup>	construction d'un télécentre communautaire	25 000 000	13
		5 <sup>ème</sup>	construction d'un foyer communautaire	17 000 000	7
	Projets économiques	1 <sup>er</sup>	reprofilage de la route bikoé-nguindo sur 36 Km	27 000 000	1
		2 <sup>ème</sup>	Electrification du village en énergie solaire	100 000 000	4
		3 <sup>ème</sup>	ouverture de la piste agricole emini chefferie	27 000 000	8

Quartiers/villages	Natures projets	Rang	Libellés projets	Couts estimatifs (en FCFA)	Ordre de financement
			meloum sur 3Km		
		4 <sup>ème</sup>	construction d'un magasin de stockage	15 000 000	12
	Projets écologiques	1 <sup>er</sup>	création d'une pépinière de moabi pour reboisement	3 000 000	10
		2 <sup>e</sup>	création de verger communautaire d'arbres fruitier	2 000 000	15
	Projets d'appui à la jeunesse	1 <sup>er</sup>	construction d'un foyer des jeunes	25 000 000	11
		2 <sup>e</sup>	construction d'une ferme avicole	5 000 000	2
	Projet sportif	1 <sup>er</sup>	aménagement d'une aire de jeux	1 000 000	10
	Projet culturel	1 <sup>er</sup>	construction et équipement d'un foyer culturel	20 000 000	9

Quartiers/villages	Natures projets	Rang	Libellés projets	Couts estimatifs (en FCFA)	Ordre de financement
EBODOUMOU	Projets sociaux	1 <sup>er</sup>	construction et équipement d'une case communautaire à aka ngombo	15 000 000	
		2 <sup>e</sup>	construction d'un forage à aka ngombo	8 500 000	
		3 <sup>ème</sup>	Construction d'un forage à ATAN	30 000 000	5
		4 <sup>ème</sup>	construction d'un forage à mboum	8 500 000	13
		5 <sup>ème</sup>	construction et équipement d'un bloc de deux salles de classes au CES d'ebodoumou	17 000 000	7
	Projets économiques	1 <sup>er</sup>	construction d'une mini centrale solaire à aka ngombo	100 000 000	1
		2 <sup>ème</sup>	ouverture de la piste agricole aka'a ngombo-nnomzok sur 10Km	10 000 000	4
		3 <sup>ème</sup>	réhabilitation de la route en terre plus construction du pont de 6 km ASSAMBA-MBOUM pont sur 3 km	15 000 000	8
		4 <sup>ème</sup>	construction d'un magasin de stockage à mboum	15 000 000	12
	Projets écologiques	1 <sup>er</sup>	création de 10 Ha de moabi pour reboisement	3 000 000	10
		2 <sup>e</sup>	création d'un verger communautaire d'arbres fruitiers	2 000 000	15
	Projets d'appui à la jeunesse	1 <sup>er</sup>	création de deux étangs piscicole à l'association des jeunes d'ebodoumou	7 000 000	11
		2 <sup>e</sup>	construction d'une ferme porcine pour les jeunes	5 000 000	2
	Projet sportif	1 <sup>er</sup>	aménagement d'une aire de jeux	1 000 000	10
	Projet culturel	1 <sup>er</sup>	construction d'une case culturelle	5 000 000	9

Quartiers/villages	Natures projets	Rang	Libellés projets	Couts estimatifs (en FCFA)	Ordre de financement
NGUIDA	Projets sociaux	1 <sup>er</sup>	construction de deux forages à Nguida	8 500 000	2
		2 <sup>e</sup>	Aménagement de la source otto à nkolayop	2 000 000	3
		3 <sup>ème</sup>	Réhabilitation du puits aménagé d'ayone	2 000 000	

Quartiers/villages	Natures projets	Rang	Libellés projets	Couts estimatifs (en FCFA)	Ordre de financement
		4 <sup>ème</sup>	construction d'une case communautaire à nguinda chefferie	15 000 000	
		5 <sup>ème</sup>	construction d'un forage communautaire Ebazok	30 000 000	
	Projets économiques	1 <sup>er</sup>	reprofilage de la route EBODOUMOU-nguinda sur 5Km	27 000 000	1
		2 <sup>ème</sup>	Electrification du village en énergie solaire	100 000 000	4
		3 <sup>ème</sup>	réhabilitation de la piste agricole sur 10Km	5 000 000	8
		4 <sup>ème</sup>	construction d'un magasin de stockage	15 000 000	12
	Projets écologiques	1 <sup>er</sup>	Création d'un verger communautaire d'arbres fruitiers	3 000 000	10
		2 <sup>e</sup>	création d'une pépinière de moabi pour reboisement	2 000 000	15
	Projets d'appui à la jeunesse	1 <sup>er</sup>	construction et équipement d'un foyer des jeunes	20 000 000	11
		2 <sup>e</sup>	CONSTRUCTION D'UNE FERME AVICOLE de 1000 sujets	5 000 000	2
	Projet sportif	1 <sup>er</sup>	aménagement d'une aire de jeux	1 000 000	10
	Projet culturel	1 <sup>er</sup>	construction et équipement d'un foyer culturel	20 000 000	9

Quartiers/villages	Natures projets	Rang	Libellés projets	Couts estimatifs (en FCFA)	Ordre de financement
<b>MBEMEDZOU</b>	Projets sociaux	1 <sup>er</sup>	construction de deux <b>MBEMEDZOU</b> forages à Nguida	8 500 000	2
		2 <sup>e</sup>	Aménagement de la source otto à nkolayop	2 000 000	3
		3 <sup>ème</sup>	Réhabilitation du puits aménagé d'ayone	2 000 000	
		4 <sup>ème</sup>	construction d'une case communautaire à nguinda chefferie	15 000 000	
		5 <sup>ème</sup>	construction d'un forage communautaire Ebazok	30 000 000	
	Projets économiques	1 <sup>er</sup>	reprofilage de la route EBODOUMOU-nguinda sur 5Km	27 000 000	1
		2 <sup>ème</sup>	Electrification du village en énergie solaire	100 000 000	4
		3 <sup>ème</sup>	réhabilitation de la piste agricole sur 10Km	5 000 000	8
		4 <sup>ème</sup>	construction d'un magasin de stockage	15 000 000	12
	Projets écologiques	1 <sup>er</sup>	Création d'un verger communautaire d'arbres fruitiers	3 000 000	10
		2 <sup>e</sup>	création d'une pépinière de moabi pour reboisement	2 000 000	15
	Projets d'appui à la jeunesse	1 <sup>er</sup>	construction et équipement d'un foyer des jeunes	20 000 000	11
		2 <sup>e</sup>	CONSTRUCTION D'UNE FERME AVICOLE de 1000 sujets	5 000 000	2
	Projet sportif	1 <sup>er</sup>	aménagement d'une aire de jeux	1 000 000	10
	Projet culturel	1 <sup>er</sup>	construction et équipement d'un foyer culturel	20 000 000	9

Quartiers/villages	Natures projets	Rang	Libellés projets	Couts estimatifs (en FCFA)	Ordre de financement
NGOUNDOU	Projets sociaux	1 <sup>er</sup>	construction d'un forage à ngoundou brousse	8 500 000	1
		2 <sup>e</sup>	construction d'un marché périodique à ngoundou	30 000 000	2
		3 <sup>ème</sup>	équipement du CSI de ngoundou	15 000 000	3
		4 <sup>ème</sup>	construction et équipement d'une pharmacie au CSI de ngoundou	25 000 000	
		5 <sup>ème</sup>	construction d'un magasin de stockage	17 000 000	
	Projets économiques	1 <sup>er</sup>	construction d'une ferme avicole de 4000 poulets	3 000 000	
		2 <sup>ème</sup>	construction d'une ferme porcine	5 000 000	
		3 <sup>ème</sup>	création d'un champs communautaire de manioc	5 000 000	
		4 <sup>ème</sup>	création d'un champs communautaire de plantain	7 000 000	
	Projets écologiques	1 <sup>er</sup>	création d'espace vert	3 000 000	10
		2 <sup>e</sup>	Mise en place d'une pépinière d'essence forestière Rares	2 000 000	15
	Projets d'appui à la jeunesse	1 <sup>er</sup>	création d'un champ communautaire de piment	1 000 000	11
		2 <sup>e</sup>	Dotation d'intrants agricoles	5 000 000	2
	Projet sportif	1 <sup>er</sup>	Création d'une aire de jeux	1 000 000	10
	Projet culturel	1 <sup>er</sup>	dotation d'un centre culturel pour celebrer la fete des plantains	5 000 000	9

Quartiers/villages	Natures projets	Rang	Libellés projets	Couts estimatifs (en FCFA)	Ordre de financement
ONDOUNDOU	Projets sociaux	1 <sup>er</sup>	construction d'un forage à la chefferie	8 500 000	
		2 <sup>e</sup>	construction d'un forage HIMI	8 500 000	
		3 <sup>ème</sup>	construction d'un forage limite Afan etouana	8 500 000	
		4 <sup>ème</sup>	construction d'un forage Semlout	8 500 000	
		5 <sup>ème</sup>			
	Projets économiques	1 <sup>er</sup>	aménagement de 15 Km de route à ondoundou	25 000 000	1
		2 <sup>ème</sup>	construction d'une ferme avicole à l'association COJAO	3 000 000	4
		3 <sup>ème</sup>	construction d'une ferme porcine à l'association COJAO	5 000 000	8
		4 <sup>ème</sup>	acquisition d'un pepinière de 20000 plants de Maïs pour CAJAO	7 000 000	12
	Projets écologiques	1 <sup>er</sup>	création d'une unité de ramassage d'ordure ménagères	3 000 000	10
		2 <sup>e</sup>	création d'une pépinière pour reboisement	2 000 000	15
	Projets d'appui à la jeunesse	1 <sup>er</sup>	construction et équipement d'un centre multifonctionnel des jeunes	25 000 000	11
		2 <sup>e</sup>	construction et équipement d'un centre agropastoral	5 000 000	2

Quartiers/villages	Natures projets	Rang	Libellés projets	Couts estimatifs (en FCFA)	Ordre de financement
	Projet sportif	1 <sup>er</sup>	Création d'une aire de jeux	1 000 000	10
	Projet culturel	1 <sup>er</sup>	construction et équipement d'un centre culturel	5 000 000	9

Quartiers/villages	Natures projets	Rang	Libellés projets	Couts estimatifs (en FCFA)	Ordre de financement
MEBOE	Projets sociaux	1 <sup>er</sup>	construction d'un forage à la chefferie	8 500 000	3
		2 <sup>e</sup>	construction d'un forage Meboue brousse	8 500 000	6
		3 <sup>ème</sup>	Construction des maisons d'astreinte pour l'EP Ngoum mbele	17 000 000	5
		4 <sup>ème</sup>	construction et équipement d'un bloc de deux salles de classes à l'EM de moboe	17 000 000	13
		5 <sup>ème</sup>	construction d'un magasin de stockage	15 000 000	7
	Projets économiques	1 <sup>er</sup>	construction d'une ferme porcine de 25 sujets à la coopérative dynamique	10 000 000	1
		2 <sup>ème</sup>	création d'une ferme avicole de 3000 poulets au GIC AJAME	25 000 000	4
		3 <sup>ème</sup>	création d'un champs communautaire de 5Ha de maïs à la coopérative dynamique	5 000 000	8
		4 <sup>ème</sup>	création d'un champs communautaire de 5Ha de manioc à la coopérative dynamique	7 000 000	12
	Projets écologiques	1 <sup>er</sup>	Appui aux reboisement des forêts (moabi) CCB	3 000 000	10
		2 <sup>e</sup>	création d'une unité de ramassage des ordures ménagères à meboé par le CCB	2 000 000	15
	Projets d'appui à la jeunesse	1 <sup>er</sup>	appui aux financements des projets agricoles des jeunes de Meboe	5 000 000	11
		2 <sup>e</sup>	aménagement des pistes agricoles	25 000 000	2
	Projet sportif	1 <sup>er</sup>	Création d'une aire de jeux à meboe route	1 000 000	10
	Projet culturel	1 <sup>er</sup>	construction d'un foyer culturel à meboe route	30 000 000	9

Quartiers/villages	Natures projets	Rang	Libellés projets	Couts estimatifs (en FCFA)	Ordre de financement
KOUTOU	Projets sociaux	1 <sup>er</sup>	construction d'un forage à la chefferie de Koutou	8 500 000	1
		2 <sup>e</sup>	construction d'un forage à koutou 4	8 500 000	2
		3 <sup>ème</sup>	construction d'un magasin de stockage	15 000 000	4
		4 <sup>ème</sup>	construction d'un forage à Koutou 3	8 500 000	3
		5 <sup>ème</sup>	refection de 03 salles de classes à l'EP de ngoundi-mbele	10 000 000	
	Projets économiques	1 <sup>er</sup>	construction d'une ferme porcine de 20 têtes pour le comité concertation à la base	5 000 000	
		2 <sup>ème</sup>	construction d'une ferme avicole de 6000 poulets pour le comité de concertation à la base	5 000 000	
		3 <sup>ème</sup>	création d'un champ communautaire de 02Ha de patate pour le comité de concertation à la base	5 000 000	

Quartiers/villages	Natures projets	Rang	Libellés projets	Couts estimatifs (en FCFA)	Ordre de financement
		4 <sup>ème</sup>	création d'un champ communautaire de 02Ha de maïs pour le comité de concertation à la base	7 000 000	
	Projets écologiques	1 <sup>er</sup>	Mise sur pied d'une pépinière d'arbre fruitier pour reboisement pour le comité de concertation à la base	3 000 000	10
		2 <sup>e</sup>	aménagement d'espace vert pour le comité de concertation à la base	2 000 000	15
	Projets d'appui à la jeunesse	1 <sup>er</sup>	construction d'un centre agropastoral pour formation (production et transformation) CCB	20 000 000	11
		2 <sup>e</sup>	construction d'un centre multifonctionnel	15 000 000	2
	Projet sportif	1 <sup>er</sup>	Création d'une aire de jeux (terrain de football, handball, basket-ball)	30 000 000	10
	Projet culturel	1 <sup>er</sup>	construction d'un foyer culturel	5 000 000	9

Quartiers/villages	Natures projets	Rang	Libellés projets	Couts estimatifs (en FCFA)	Ordre de financement
ETOUTOUA	Projets sociaux	1 <sup>er</sup>	réhabilitation d'un bloc de 02 salles de classes à l'EP de étoutoua	10 000 000	2
		2 <sup>e</sup>	construction des logement d'astreintes à l'EP	25 000 000	11
		3 <sup>ème</sup>	construction d'une adduction d'eau à Etsack (etoutoua)	30 000 000	5
		4 <sup>ème</sup>	Construction d'une cloture à l'EP d' Etoutoua		8
		5 <sup>ème</sup>	Construction d'un bloc de 2 latrines à l'EP d'Etoutoua		4
	Projets économiques	1 <sup>er</sup>	construction d'un hangar de marché périodique à etoutoua	10 000 000	3
		2 <sup>ème</sup>	extension du réseau électrique dans tout le village	15 000 000	1
		3 <sup>ème</sup>	création d'un champ communautaire de maïs pour le GIC OTETEK	5 000 000	6
		4 <sup>ème</sup>	construction d'un bâtiment équipé de 02 moulins multifonctionnel	15 000 000	7
	Projets écologiques	1 <sup>er</sup>	Mise en place d'une pépinière d'essence forestière Rares(moabi)	3 000 000	13
		2 <sup>e</sup>	création d'un verger d'arbres fruitiers	2 000 000	15
	Projets d'appui à la jeunesse	1 <sup>er</sup>	dotation d'intrants agricoles	5 000 000	10
		2 <sup>e</sup>	dotation de produits phytosanitaires	5 000 000	12
	Projet sportif	1 <sup>er</sup>	aménagement du stade de football à mebengadzomo	3 000 000	14
	Projet culturel	1 <sup>er</sup>	construction et équipement d'un foyer communautaire à mebengadzomo	25 000 000	9

Quartiers/villages	Natures projets	Rang	Libellés projets	Couts estimatifs (en FCFA)	Ordre de financement
NKO LAF AMB A	Projets sociaux	1 <sup>er</sup>	construction d'un forage à nkolafamba 1	8 500 000	2
		2 <sup>e</sup>	construction d'un forage à nkolafamba 1	8 500 000	1



Quartiers/villages	Natures projets	Rang	Libellés projets	Couts estimatifs (en FCFA)	Ordre de financement
		3 <sup>ème</sup>	construction d'un forage à nkolafamba 2	8 500 000	9
		4 <sup>ème</sup>	construction d'un forage à nkolafamba 2	8 500 000	4
		5 <sup>ème</sup>	construction d'un forage à nkolafamba 2	8 500 000	11
	Projets économiques	1 <sup>er</sup>	création d'un champ communautaire de 02 Ha de manioc	5 000 000	3
		2 <sup>ème</sup>	création d'un champ communautaire de 02 Ha de Maïs	3 000 000	7
		3 <sup>ème</sup>	construction d'une ferme avicole de 1000 têtes au GIC AJENCO	5 000 000	8
		4 <sup>ème</sup>	construction d'une ferme porcine de 15 têtes au GIC AJENCO	7 000 000	6
	Projets écologiques	1 <sup>er</sup>	Mise sur pied d'une pépinière d'arbre fruitier pour reboisement	3 000 000	13
		2 <sup>e</sup>	reboisement de la foret communautaire de nkol afamba	2 000 000	14
	Projets d'appui à la jeunesse	1 <sup>er</sup>	dotation d'intrants agricoles et produits phytosanitaires	1 000 000	5
		2 <sup>e</sup>	création d'un champ communautaire de plantain sur 1Ha GIC AJENCO	5 000 000	12
	Projet sportif	1 <sup>er</sup>	aménagement d'un stade de football	3 000 000	10
	Projet culturel	1 <sup>er</sup>	construction d'un foyer culturel	20 000 000	15

Quartiers/villages	Natures projets	Rang	Libellés projets	Couts estimatifs (en FCFA)	Ordre de financement
EKOUMDOUMA	Projets sociaux	1 <sup>er</sup>	construction d'un centre de santé	3 000 000	1
		2 <sup>e</sup>	construction d'un point d'eau moderne à ekoumdouma mission1	8 500 000	2
		3 <sup>ème</sup>	construction d'un CES	35 000 000	4
		4 <sup>ème</sup>	formation dans les AGR	8 500 000	3
		5 <sup>ème</sup>	dotation d'un séchoir à odingui	20 000 000	7
	Projets économiques	1 <sup>er</sup>	construction d'un champ solaire photovoltaïque	100 000 000	8
		2 <sup>ème</sup>	reprofilage de la route NKAN -nkol avolo sur 3Km	15 000 000	11
		3 <sup>ème</sup>	construction d'un hangar de marché	20 000 000	5
		4 <sup>ème</sup>	dotation des porcelets à l'association odigui	5 000 000	12
	Projets écologiques	1 <sup>er</sup>	dotation des plans de palmier sélectionnés	3 000 000	9
		2 <sup>e</sup>	dotation des semences améliorées d'arbres fruitiers	2 000 000	13
	Projets d'appui à la jeunesse	1 <sup>er</sup>	Formations multisectorielles	1 000 000	10
		2 <sup>e</sup>	appui financier aux jeunes	5 000 000	6
	Projet sportif	1 <sup>er</sup>	Création d'une aire de jeux	1 000 000	14
	Projet culturel	1 <sup>er</sup>	construction d'un foyer culturel	5 000 000	15

Quartiers/villages	Natures projets	Rang	Libellés projets	Couts estimatifs (en FCFA)	Ordre de financement
--------------------	-----------------	------	------------------	----------------------------	----------------------

Quartiers/villages	Natures projets	Rang	Libellés projets	Couts estimatifs (en FCFA)	Ordre de financement
MVENG	Projets sociaux	1 <sup>er</sup>	construction d'un bloc de deux salles de classes au CES MVENG	17 000 000	2
		2 <sup>e</sup>	construction d'un point d'eau au CES MVENG	8 500 000	8
		3 <sup>ème</sup>	construction d'un point d'eau à mveng par ngouyop	8 500 000	1
		4 <sup>ème</sup>	dotation de 200 tables bancs au CES de Mveng	10 000 000	4
		5 <sup>ème</sup>	dotation des produits pharmaceutiques au CSI de MVENG	10 000 000	6
	Projets économiques	1 <sup>er</sup>	Rehabilitation de la route en terre centrale odoudouma ngonwoua 1 sur 6Km ODUDUMA	17 000 000	14
		2 <sup>ème</sup>	dotation d'une petite unité de transformation des produits vivriers	10 000 000	9
		3 <sup>ème</sup>	Reprofilage du troncon routier MVENG passant par ngouyop à ngonwoua 1 sur 4Km	15 000 000	3
		4 <sup>ème</sup>	mise sur pied de champs solaire photovoltaïque	100 000 000	10
	Projets écologiques	1 <sup>er</sup>	Mise sur pied d'une pépinière d'arbre fruitier pour reboisement	3 000 000	11
		2 <sup>e</sup>	Création d'un écotourisme à MVENG	2 000 000	15
	Projets d'appui à la jeunesse	1 <sup>er</sup>	formation des jeunes aux nouvelles techniques agricoles	5 000 000	5
		2 <sup>e</sup>	Appui en intrants aux entrepreneurs de l'agropastorale	5 000 000	7
	Projet sportif	1 <sup>er</sup>	Création d'une aire de jeux au CES	1 000 000	12
	Projet culturel	1 <sup>er</sup>	construction d'u foyer culturel	10 000 000	13

Quartiers/villages	Natures projets	Rang	Libellés projets	Couts estimatifs (en FCFA)	Ordre de financement
ETETANA	Projets sociaux	1 <sup>er</sup>	construction d'un bloc de deux salles de classes à l'EP D'ETETANA	17 000 000	1
		2 <sup>e</sup>	construction des logements d'astreintes à l'EP	25 000 000	2
		3 <sup>ème</sup>	construction d'un centre de santé intégré à ETETANA	25 000 000	14
		4 <sup>ème</sup>	construction d'un forage au dernier poto	8 500 000	
		5 <sup>ème</sup>	dotation d'un tricycle pour l'évacuation des produits vivriers	20 000 000	
	Projets économiques	1 <sup>er</sup>	Dotation d'un centre de formation pour les jeunes (maison des jeunes)		
		2 <sup>ème</sup>	construction d'un hangar de marché	10 000 000	7
		3 <sup>ème</sup>	entretien de la route etetana carrefour petit pont	27 000 000	4
		4 <sup>ème</sup>	Ouverture de la route carrefour etetana nomayos sur 8Km	15 000 000	8
	Projets écologiques	1 <sup>er</sup>	dotation des panneaux solaire	35 000 000	12
		2 <sup>e</sup>	dotation des arbres fruitiers	3 000 000	10
	Projets d'appui à la	1 <sup>er</sup>	reboisement	2 000 000	15
		2 <sup>e</sup>	création d'un GIC	1 000 000	11



Quartiers/villages	Natures projets	Rang	Libellés projets	Couts estimatifs (en FCFA)	Ordre de financement
	jeunesse				
	Projet sportif	1 <sup>er</sup>	Formation des jeunes aux métiers agropastoraux	5 000 000	2
	Projet culturel	1 <sup>er</sup>	construction et équipement d'un foyer culturel	30 000 000	9

Quartiers/villages	Natures projets	Rang	Libellés projets	Couts estimatifs (en FCFA)	Ordre de financement
MENGUEME	Projets sociaux	1 <sup>er</sup>	affectation du personnel enseignant à l'EP de Mengueme		6
		2 <sup>e</sup>	construction d'UN BLOC MATERNEL	100 000 000	1
		3 <sup>ème</sup>	dotation des produits pharmaceutiques	3 000 000	3
		4 <sup>ème</sup>	construction d'un bloc de deux salles de classes à l'EM d'Essaboutou	17 000 000	2
		5 <sup>ème</sup>	construction d'une antenne relais	20 000 000	12
	Projets économiques	1 <sup>er</sup>	dotation des sémences améliorées de manioc	5 000 000	5
		2 <sup>ème</sup>	mise en place d'une unité de transformation de manioc	20 000 000	9
		3 <sup>ème</sup>	dotation des alevins pour la création des étangs	5 000 000	12
		4 <sup>ème</sup>	construction d'une centrale solaire	100 000 000	4
	Projets écologiques	1 <sup>er</sup>	aménagement et valorisation des sites touristiques	3 000 000	13
		2 <sup>e</sup>	Mise en place d'une pépinière d'essence forestière Rares	2 000 000	15
	Projets d'appui à la jeunesse	1 <sup>er</sup>	appui à la formation des jeunes	1 000 000	8
		2 <sup>e</sup>	appui en matériel agricole	10 000 000	10
	Projet sportif	1 <sup>er</sup>	Création d'une aire de jeux à Mengueme	10 000 000	14
	Projet culturel	1 <sup>er</sup>	construction et équipement d'un foyer culturel	15 000 000	15

Quartiers/villages	Natures projets	Rang	Libellés projets	Couts estimatifs (en FCFA)	Ordre de financement
NGAT II	Projets sociaux	1 <sup>er</sup>	construction d'un CSI	3 000 000	3
		2 <sup>e</sup>	construction d'un CES	35 000 000	6
		3 <sup>ème</sup>	Réhabilitation du réseau électrique moyenne tensionetondo-ngat sur 18Km	35 000 000	5
		4 <sup>ème</sup>	construction d'un puits à la chefferie	5 500 000	13
		5 <sup>ème</sup>	Equipement en table bancs de l'EP de NGAT II (Nguinda/Ngat2	10 000 000	7
	Projets économiques	1 <sup>er</sup>	construction d'un hangar de marché	25 000 000	1
		2 <sup>ème</sup>	Construction des fermes et dotation des porcelets à ngat 2 à l'association des jeunes dynamiques	30 000 000	4
		3 <sup>ème</sup>	dotation d'une unité de transformation mutifonctionnelle	45 000 000	8
		4 <sup>ème</sup>	dotation du matériel agricole au jeunes	12 000 000	12

Quartiers/villages	Natures projets	Rang	Libellés projets	Couts estimatifs (en FCFA)	Ordre de financement
			dynamiques		
	Projets écologiques	1 <sup>er</sup>	création d'un espace vert	5 000 000	10
		2 <sup>e</sup>	Mise en place d'une pépinière d'essence forestière Rares	5 000 000	15
	Projets d'appui à la jeunesse	1 <sup>er</sup>	appui à la ormotion des jeunes du village	1 000 000	11
		2 <sup>e</sup>	appui financier aux jeunes	5 000 000	2
	Projet sportif	1 <sup>er</sup>	Création d'une aire de jeux	1 000 000	10
	Projet culturel	1 <sup>er</sup>	construction et équipement d'un foyer culturel	5 000 000	9

Quartiers/villages	Natures projets	Rang	Libellés projets	Couts estimatifs (en FCFA)	Ordre de financement
NGONWOA 1	Projets sociaux	1 <sup>er</sup>	Construction et équipement d'un bloc de deux salles de classe au CETIC de NGONWOA 1	20 000 000	3
		2 <sup>e</sup>	construction d'un forage à Ngonwoa chefferie	8 500 000	6
		3 <sup>ème</sup>	Construction et équipement d'un centre de formation multidisciplinaire	200 000 000	5
		4 <sup>ème</sup>	construction des ateliers de menuiserie, électricité au CETIC de Ngonwoa 1	100 000 000	4
		5 <sup>ème</sup>	Réhabilitation de deux salles de classes à l'EP	17 000 000	7
	Projets économiques	1 <sup>er</sup>	Construction d'un bloc maternel équipé	25 000 000	
		2 <sup>ème</sup>	Construction d'une cloture à l'école publique de Ngonwoa 1	10 000 000	
		3 <sup>ème</sup>	Construction et équipemnt d'une bibliotheque à l'EP Ngonwoa 1	15 000 000	
		4 <sup>ème</sup>	Electrification du village en énergie solaire	100 000 000	1
	Projets écologiques	1 <sup>er</sup>	Entretien du troncon routier Ngonwoa mebang sur 15 Km	27 000 000	4
		2 <sup>e</sup>	dotation des poussins d'un jour et création d'une ferme avicole	5 000 000	8
	Projets d'appui à la jeunesse	1 <sup>er</sup>	construction d'une antenne relais	7 000 000	12
		2 <sup>e</sup>	Mise sur pied d'une pépinière d'arbre fruitier pour reboisement	3 000 000	10
		1 <sup>er</sup>	Construction d'un bloc de 4 latrines à l'EP Ngonwoa 1	4 000 000	15
		1 <sup>er</sup>	appui à la formation des jeunes	1 000 000	11
			appui financier des jeunes aux activités génératrices de revenus	15 000 000	2
	Projet sportif		Création d'une aire de jeux	1 000 000	10
	Projet culturel		construction et équipement d'un foyer culturel	15 000 000	9

Quartiers/villages	Natures projets	Rang	Libellés projets	Couts estimatifs (en FCFA)	Ordre de financement
NDOMBO	Projets sociaux	1 <sup>er</sup>	Réhabilitation d'un puits à entout /NDOMBO	5 500 000	2
		2 <sup>e</sup>	construction d'un CSI	40 000 000	6
		3 <sup>ème</sup>	construction d'un puits à tchad ndombo	5 500 000	1
		4 <sup>ème</sup>	construction d'une école maternelle	34 000 000	14

Quartiers/villages	Natures projets	Rang	Libellés projets	Couts estimatifs (en FCFA)	Ordre de financement
	Projets économiques	5 <sup>ème</sup>	construction d'un centre d'état civil	17 000 000	13
		1 <sup>er</sup>	Electrification du village en énergie solaire	100 000 000	8
		2 <sup>ème</sup>	dotation des produits phytosanitaires	5 000 000	7
		3 <sup>ème</sup>	réhabilitation de la route en terre Nlong Oba'a ndombo sur 12Km	27 000 000	3
		4 <sup>ème</sup>	construction d'un hangar de marché	25 000 000	15
	Projets écologiques	1 <sup>er</sup>	Mise sur pied d'une pépinière d'arbre fruitier pour reboisement	3 000 000	11
		2 <sup>e</sup>	Mise en place d'une pépinière d'essence forestière Rares	2 000 000	12
	Projets d'appui à la jeunesse	1 <sup>er</sup>	Appui à la formation	5 000 000	4
		2 <sup>e</sup>	appui financier	15 000 000	5
	Projet sportif	1 <sup>er</sup>	Création d'une aire de jeux	25 000 000	6
	Projet culturel	1 <sup>er</sup>	construction et équipement d'un foyer culturel	5 000 000	10

Quartiers/villages	Natures projets	Rang	Libellés projets	Couts estimatifs (en FCFA)	Ordre de financement
NOMAYOS ESSE	Projets sociaux	1 <sup>er</sup>	construction d'un CSI	30 000 000	3
		2 <sup>e</sup>	prise en charge des maitres de parents	10 000 000	6
		3 <sup>ème</sup>	construction d'un Forage à akokfoulna	8 500 000	5
		4 <sup>ème</sup>	affectation du personnel enseignant à l'EP	2 000 000	13
		5 <sup>ème</sup>	construction d'un forage à zakoa	8 500 000	7
	Projets économiques	1 <sup>er</sup>	Électrification du village en énergie solaire (centrale)	100 000 000	1
		2 <sup>ème</sup>	dotation des porcelets pour la création d'une ferme porcine	20 000 000	4
		3 <sup>ème</sup>	construction d'un hangar de marché périodique	15 000 000	8
		4 <sup>ème</sup>	rehabilitation de la route bretelle nomayos zakoa nkolavolo sur 3Km	6 000 000	12
	Projets écologiques	1 <sup>er</sup>	Mise sur pied d'une pépinière d'arbre fruitier pour reboisement	3 000 000	10
		2 <sup>e</sup>	Mise en place d'une pépinière d'essence forestière Rares	2 000 000	15
	Projets d'appui à la jeunesse	1 <sup>er</sup>	Appui à la formation des jeunes	1 000 000	11
		2 <sup>e</sup>	appui financier	5 000 000	2
	Projet sportif	1 <sup>er</sup>	Création d'une aire de jeux	1 000 000	10
	Projet culturel	1 <sup>er</sup>	construction et équipement du foyer culturel	25 000 000	9

Quartiers/villages	Natures projets	Rang	Libellés projets	Couts estimatifs (en FCFA)	Ordre de financement
FEGMIM BANG	Projets sociaux	1 <sup>er</sup>	Construction et équipement d'un bloc de deux salles de classes à l'EM de fegmimbang	17 000 000	3
		2 <sup>e</sup>	construction et équipement d'un centre de promotion de la femme et la famille	30 000 000	6

Quartiers/villages	Natures projets	Rang	Libellés projets	Couts estimatifs (en FCFA)	Ordre de financement
		3 <sup>ème</sup>	Construction d'une maison d'astreinte pour les enseignants de l'EM de Fegmimbang	10 000 000	5
		4 <sup>ème</sup>	construction d'un Forage à ngoulngomna	8 500 000	1
		5 <sup>ème</sup>	construction d'un forage et d'une cloture à l'ecole maternelle Fegmimbang	10 000 000	2
	Projets économiques	1 <sup>er</sup>	construction d'un hangar de marché périodique à fegmimbang	10 000 000	8
		2 <sup>ème</sup>	construction d'une ferme avicole de 2500 têtes	10 000 000	4
		3 <sup>ème</sup>	construction d'une ferme porcine de 20 têtes	5 000 000	3
		4 <sup>ème</sup>	construction d'un étang piscicole	7 000 000	12
	Projets écologiques	1 <sup>er</sup>	construction d'une station de production de l'énergie solaire	100 000 000	4
		2 <sup>e</sup>	construction d'une unité de ramassage des ordures ménagères	2 000 000	5
	Projets d'appui à la jeunesse	1 <sup>er</sup>	construction et équipement d'un centre multifonctionnel	50 000 000	10
		2 <sup>e</sup>	construction et équipement d'un centre agropstoral	65 000 000	16
	Projet sportif	1 <sup>er</sup>	Création d'une aire de jeux	1 000 000	6
	Projet culturel	1 <sup>er</sup>	construction d'un foyer culturel	5 000 000	15

Quartiers/villages	Natures projets	Rang	Libellés projets	Couts estimatifs (en FCFA)	Ordre de financement
<b>MEBOMEgni</b>	Projets sociaux	1 <sup>er</sup>	construction d'un forage à mebomegni centre	8 500 000	14
		2 <sup>e</sup>	aménagement de la piste agricole de mebomegni	10 000 000	13
		3 <sup>ème</sup>	construction et équipement d'un centre de promotion de la femme	35 000 000	17
		4 <sup>ème</sup>	construction d'un forage à mebomegni route	8 500 000	13
		5 <sup>ème</sup>	dotation du matériels et intrants agricole	5 000 000	7
	Projets économiques	1 <sup>er</sup>	construction d'un hangar de marché à mebomegni	10 000 000	1
		2 <sup>ème</sup>	Extension du réseau électrique au village	10 000 000	4
		3 <sup>ème</sup>	création d'un communautaire de manioc de 3Ha	5 000 000	8
		4 <sup>ème</sup>	création d'une ferme avicole d'environ de 2400 poulets	7 000 000	12
	Projets écologiques	1 <sup>er</sup>	Mise sur pied d'une pépinière d'arbre fruitier pour reboisement	3 000 000	10
		2 <sup>e</sup>	Mise en place d'une pépinière d'essence forestière Rares	2 000 000	15
	Projets d'appui à la jeunesse	1 <sup>er</sup>	construction d'un centre des jeunes	40 000 000	11
		2 <sup>e</sup>	acquisition d'une unité de transformation de manioc	5 000 000	2
	Projet sportif	1 <sup>er</sup>	Création d'une aire de jeux à l'école	1 000 000	5
	Projet culturel	1 <sup>er</sup>	construction et équipement d'un foyer culturel	25 000 000	17

Quartiers/villages	Natures projets	Rang	Libellés projets	Couts estimatifs (en FCFA)	Ordre de financement
NTOUISSONG	Projets sociaux	1 <sup>er</sup>	construction d'un forage à l'EP	8 500 000	1
		2 <sup>e</sup>	construction d'un forage à ntouissong brousse	8 500 000	2
		3 <sup>ème</sup>	construction d'un magasin de stockage à ntouissong	20 000 000	16
		4 <sup>ème</sup>	construction d'un hangar de marché au carrefour	25 000 000	3
		5 <sup>ème</sup>	construction d'un bloc de deux salles de classes à l'EP	17 000 000	4
	Projets économiques	1 <sup>er</sup>	dotation d'un moulin à écraser multifonctionnel	10 000 000	6
		2 <sup>ème</sup>	création d'une ferme avicole de 300 poulets à COAPLACA	3 000 000	11
		3 <sup>ème</sup>	Création d'une ferme porcine à COAPLACA	5 000 000	12
		4 <sup>ème</sup>	extension du réseau électrique sur 19Km à Ntouissong	15 000 000	10
	Projets écologiques	1 <sup>er</sup>	Mise sur pied d'une pépinière d'arbre fruitier pour reboisement	3 000 000	8
		2 <sup>e</sup>	Mise en place d'une pépinière d'essence forestière Rares	2 000 000	15
	Projets d'appui à la jeunesse	1 <sup>er</sup>	dotation d'intrants et matériel agricole	1 000 000	9
		2 <sup>e</sup>	acquisition d'une unité de transformation de manioc	5 000 000	13
	Projet sportif	1 <sup>er</sup>	Création d'une aire de jeux	1 000 000	7
	Projet culturel	1 <sup>er</sup>	construction et équipement d'un foyer pour la culture	20 000 000	14

Quartiers/villages	Natures projets	Rang	Libellés projets	Couts estimatifs (en FCFA)	Ordre de financement
MBENOA	Projets sociaux	1 <sup>er</sup>	dotation d'un moule à brique	10 000 000	3
		2 <sup>e</sup>	construction d'une adduction d'eau à MBENOA Brousse	30 000 000	6
		3 <sup>ème</sup>	construction d'une adduction d'eau à MBENOA Route	30 000 000	5
		4 <sup>ème</sup>	construction d'une école primaire à MBENOA BROUSSE	34 000 000	13
		5 <sup>ème</sup>	construction d'un CSI	30 000 000	7
	Projets économiques	1 <sup>er</sup>	reprofilage du tronçon routier carrefour nkolo-wondo mbenoa brousse passant par Nlong-ani sur 8Km	20 000 000	1
		2 <sup>ème</sup>	reprofilage de la route nkolwondo-nkol avolo sur 3Km	15 000 000	4
		3 <sup>ème</sup>	Appui financier pour la création d'une banque villageoise	5 000 000	8
		4 <sup>ème</sup>	dotation des produits phytosanitaires au GIC des agriculteurs	7 000 000	12
	Projets écologiques	1 <sup>er</sup>	Mise sur pied d'une pépinière d'arbre fruitier pour reboisement	3 000 000	10
		2 <sup>e</sup>	mise en place d'un champ solaire photovoltaïque	100 000 000	15
	Projets	1 <sup>er</sup>	dotation des semences améliorées de maïs	1 000 000	11

	d'appui à la jeunesse		pour la création d'un champ communautaire AJDM		
		2 <sup>e</sup>	Appui à la formation des jeunes dans les métiers agropastorales	15 000 000	2
	Projet sportif	1 <sup>er</sup>	Création d'une aire de jeux	1 000 000	10
	Projet culturel	1 <sup>er</sup>	construction et équipement d'un foyer culturel	20 000 000	9

Quartiers/villages	Natures projets	Rang	Libellés projets	Coûts estimatifs (en FCFA)	Ordre de financement
MEDOUMBOUT	Projets sociaux	1 <sup>er</sup>	construction d'un forage à NLONG	85 000 000	1
		2 <sup>e</sup>	construction d'un forage à zo ea assi	8 500 000	2
		3 <sup>ème</sup>	construction d'un forage à nkol assi	8 500 000	3
		4 <sup>ème</sup>	construction d'un hangar de marché à medoumbou	15 000 000	6
		5 <sup>ème</sup>	Réhabilitation d'une route en terre de la piste agricole sur 25Km à medoumbou	17 000 000	12
	Projets économiques	1 <sup>er</sup>	construction d'une ferme avicole de 25 000 poulets	10 000 000	4
		2 <sup>ème</sup>	construction d'une maison dotée de moulins multifonctionnels	25 000 000	11
		3 <sup>ème</sup>	construction d'une ferme porcine de 25 têtes	5 000 000	9
		4 <sup>ème</sup>	création d'un champ communautaire de 5Ha	7 000 000	5
	Projets écologiques	1 <sup>er</sup>	création d'espace vert	3 000 000	15
		2 <sup>e</sup>	Mise en place d'une pépinière d'essence forestière (moabi)	2 000 000	13
	Projets d'appui à la jeunesse	1 <sup>er</sup>	appui pour l'acquisition des intrants agricoles	1 000 000	7
		2 <sup>e</sup>	appui en produits phytosanitaires	5 000 000	10
	Projet sportif	1 <sup>er</sup>	aménagement d'une aire de jeux	1 000 000	14
	Projet culturel	1 <sup>er</sup>	construction et équipement d'un foyer culturel	25 000 000	11

Quartiers/villages	Natures projets	Rang	Libellés projets	Coûts estimatifs (en FCFA)	Ordre de financement
AFANETOUANA	Projets sociaux	1 <sup>er</sup>	construction d'un forage à L'EP afanetouana 1+salle de classe maternelle	8 500 000	1
		2 <sup>e</sup>	Construction d'un forage à CEP afanetouana 3	8 500 000	6
		3 <sup>ème</sup>	construction d'un Forage à CES afanetouana 2	8 500 000	2
		4 <sup>ème</sup>	extension du réseau électrique à fanetouana	15 000 000	14
		5 <sup>ème</sup>	équipement de la pharmacie du CSI	20 000 000	5
	Projets économiques	1 <sup>er</sup>	Création d'une ferme avicole	15 000 000	11
		2 <sup>ème</sup>	dotation en matériels et intrants agricole à l'association AFAC	10 000 000	12
		3 <sup>ème</sup>	dotation d'un moulin multifonctionnel	15 000 000	14
		4 <sup>ème</sup>	création d'un champ communautaire de 10Ha de maïs	7 000 000	13
	Projets écologiques	1 <sup>er</sup>	création d'une unité de ramassage des ordures ménagères	2 000 000	15



Quartiers/villages	Natures projets	Rang	Libellés projets	Couts estimatifs (en FCFA)	Ordre de financement
		2 <sup>e</sup>	Mise en place d'une pépinière d'essence forestière Rares	2 000 000	10
	Projets d'appui à la jeunesse	1 <sup>er</sup>	construction et équipement d'un bloc de deux salles de classes à l'EM	17 000 000	3
		2 <sup>e</sup>	construction et équipement d'un centre de formation agropastoral	65 000 000	6
	Projet sportif	1 <sup>er</sup>	Création d'une aire de jeux	1 000 000	7
	Projet culturel	1 <sup>er</sup>	construction et équipement d'un foyer culturel	5 000 000	9

Quartiers/villages	Natures projets	Rang	Libellés projets	Couts estimatifs (en FCFA)	Ordre de financement
MEBEM	Projets sociaux	1 <sup>er</sup>	Création, construction et équipement d'un CES	50 000 000	2
		2 <sup>e</sup>	Création, construction et équipement d'une école de formation en menuiserie	100 000 000	4
		3 <sup>ème</sup>	Construction d'un étang piscicole	5 000 000	3
		4 <sup>ème</sup>	Aménagement du points d'eau	2 500 000	1
		5 <sup>ème</sup>	Dotation en semences (Manioc, Maïs...)	2 500 000	5
	Projets économiques	1 <sup>er</sup>	CONSTRUCTION D'UNE CASE à PALABRE A LA CHEFFERIE		
		2 <sup>ème</sup>	Rehabilitation de la route en terre Elat-Esse sur 30 km	45 000 000	1
		3 <sup>ème</sup>	Extension du réseau électrique BT d'Élat à Esse 30 km	75 000 000	2
		4 <sup>ème</sup>	Construction d'une antenne de relais du réseau téléphonique	15 000 000	3
	Projets écologiques	1 <sup>er</sup>	Construction d'un hangar pour le marché périodique	15 000 000	4
		2 <sup>e</sup>	Appui à la mise en place d'un vergé	2 000 000	1
	Projets d'appui à la jeunesse	1 <sup>er</sup>	Appui à la mise en place d'une pépinière de cacao	2 000 000	2
		2 <sup>e</sup>	Appui en matériels agricoles	17 000 000	2
	Projet sportif	1 <sup>er</sup>	Appui à la mise en place d'une ferme avicole	2 500 000	1
	Projet culturel	1 <sup>er</sup>	Aménagement d'une aire de jeu	5 000 000	1
			Construction et équipement d'un foyer culturel	20 000 000	1

Quartiers/villages	Natures projets	Rang	Libellés projets	Couts estimatifs (en FCFA)	Ordre de financement
ONGANDI	Projets sociaux	1 <sup>er</sup>	Appui à la mise en place d'une ferme avicole	2 500 000	2
		2 <sup>e</sup>	Appui à la mise en place d'un étang piscicole à Bitoa	5 000 000	5
		3 <sup>ème</sup>	Appui à la mise en place d'une pépinière de plantain	2 500 000	4
		4 <sup>ème</sup>	Création, construction et équipement d'un CES	50 000 000	1
		5 <sup>ème</sup>	Construction de logements d'astreinte pour l'École publique	20 000 000	3
		6 <sup>ème</sup>	Construction et équipement d'un bloc de deux		

Quartiers/villages	Natures projets	Rang	Libellés projets	Couts estimatifs (en FCFA)	Ordre de financement
			salles de classe à l'EM d'Ougandi		
		7 <sup>ème</sup>	Construction d'un forage à l'EP Ogandi		
		8 <sup>ème</sup>	Construction d'une cloture à l'EP ET L'EM d'Ogandi		
	Projets économiques	1 <sup>er</sup>	Réhabilitation de la route en terre Elat-Esse sur 30 km	45 000 000	6
		2 <sup>ème</sup>	Électrification par champ photovoltaïque	50 000 000	7
		3 <sup>ème</sup>	Construction d'une antenne de relais du réseau téléphonique	15 000 000	8
		4 <sup>ème</sup>	Construction d'un hangar pour le marché périodique	15 000 000	9
	Projets écologiques	1 <sup>er</sup>	Appui à la mise en place d'une pépinière de cacao	2 000 000	10
		2 <sup>e</sup>	Appui à la mise en place d'une pépinière de palmiers à huile	2 000 000	11
	Projets d'appui à la jeunesse	1 <sup>er</sup>	Appui à la mise en place d'une pepiniere de plantain	50 000 000	12
		2 <sup>e</sup>	Appui à la mise en place d'une ferme avicole	100 000 000	13
	Projet sportif	1 <sup>er</sup>	Aménagement d'une aire de jeu	5 000 000	14
	Projet culturel	1 <sup>er</sup>	Construction et équipement d'un foyer culturel	20 000 000	15
			Construction et équipement d'un foyer culturel	20 000 000	1

Quartiers/villages	Natures projets	Rang	Libellés projets	Couts estimatifs (en FCFA)	Ordre de financement
<b>BIKONG</b>	Projets sociaux	1 <sup>er</sup>	Création, Construction et équipement d'une école maternelle	25 000 000	3
		2 <sup>e</sup>	Construction d'un point d'eau avec PMH à Kolassi	8 500 000	5
		3 <sup>ème</sup>	Construction d'un point d'eau avec PMH à Eboualissong	8 500 000	6
		4 <sup>ème</sup>	Création, constrction et équipement d'un centre de formation professionnelle	100 000 000	9
		5 <sup>ème</sup>	Création, construction et équipement d'un CES	50 000 000	14
	Projets économiques	1 <sup>er</sup>	Rehabilitation de la route en terre Mfandena-Elat sur 30 km	45 000 000	1
		2 <sup>ème</sup>	Électrification par champ photovoltaïque	50 000 000	2
		3 <sup>ème</sup>	Création, construction et équipement d'un marché périodique	20 000 000	10
		4 <sup>ème</sup>	Construction d'une antenne de relais du réseau téléphonique	15 000 000	13
	Projets écologiques	1 <sup>er</sup>	Appui à la mise en place d'une pépinière de cacao sélectionné	2 000 000	4
		2 <sup>e</sup>	Appui à la mise en place d'un vergé	2 000 000	15
	Projets d'appui à la jeunesse	1 <sup>er</sup>	Appui à la mise place d'une ferme porcine	5 000 000	7
		2 <sup>e</sup>	Appui à la mise en place d'une pépinière de palmiers à huile	2 500 000	8
	Projet sportif	1 <sup>er</sup>	Aménagement d'une aire de jeu	5 000 000	12
	Projet culturel	1 <sup>er</sup>	Construction et équipement d'un foyer culturel	20 000 000	11



Quartiers/villages	Natures projets	Rang	Libellés projets	Couts estimatifs (en FCFA)	Ordre de financement
			Construction et équipement d'un foyer culturel	20 000 000	1

Quartiers/villages	Natures projets	Rang	Libellés projets	Couts estimatifs (en FCFA)	Ordre de financement
<b>MENDOMBO</b>	Projets sociaux	1 <sup>er</sup>	Construction d'un forage équipé de PMH à Momo Ayot 1	8 500 000	4
		2 <sup>e</sup>	Construction d'un forage équipé de PMH à Nkolayot	8 500 000	3
		3 <sup>ème</sup>	Construction d'un CSI à Nkolayop	50 000 000	5
		4 <sup>ème</sup>	Construction d'un poste agricole à Nlongayot 1	25 000 000	7
		5 <sup>ème</sup>	Plaidoyer pour la création, construction et équipement d'un CES à Nkolayop 2	50 000 000	10
	Projets économiques	1 <sup>er</sup>	Rehabilitation de la route en terre Minkomilala-Odoudouma sur 10 km	15 000 000	1
		2 <sup>ème</sup>	Électrification par champ photovoltaïque à Nkolayop 2	50 000 000	2
		3 <sup>ème</sup>	Dotation en intrants agricoles	2 500 000	13
		4 <sup>ème</sup>	Appui à la construction d'une ferme porcine	2 500 000	15
	Projets écologiques	1 <sup>er</sup>	Appui à la mise en place d'une pépinière de cacao sélectionné	2 000 000	12
		2 <sup>e</sup>	Appui à la mise en place d'un vergé	2 000 000	14
	Projets d'appui à la jeunesse	1 <sup>er</sup>	Construction d'un centre de formation en agropastoral	100 000 000	9
		2 <sup>e</sup>	Appui à la mise en place d'une pépinière de cacao	2 500 000	11
	Projet sportif	1 <sup>er</sup>	Aménagement d'une aire de jeu à Nlong ayot	5 000 000	6
	Projet culturel	1 <sup>er</sup>	Construction et équipement d'un foyer culturel	20 000 000	8

Quartiers/villages	Natures projets	Rang	Libellés projets	Couts estimatifs (en FCFA)	Ordre de financement
<b>MINKOMOLALA</b>	Projets sociaux	1 <sup>er</sup>	Création, Construction et équipement d'un CES	50 000 000	3
		2 <sup>e</sup>	Création, Construction et équipement d'une école maternelle	25 000 000	4
		3 <sup>ème</sup>	Création, construction et équipement d'un CSI	50 000 000	5
		4 <sup>ème</sup>	Construction d'un forage équipé de PMH	8 500 000	6
		5 <sup>ème</sup>	Construction d'un forage équipé de PMH à MvogNdzié	8 500 000	7
	Projets économiques	1 <sup>er</sup>	Reprofilage de la route Esse-Elat sur 30 km	45 000 000	1
		2 <sup>ème</sup>	Électrification par extension du réseau BT de Nkol avolo-Minkomilala 5 km	10 000 000	2
		3 <sup>ème</sup>	Création et construction d'un marché périodique	20 000 000	10
		4 <sup>ème</sup>	Reprofilage de la route Ekoum yem-Mvogndzié 5 km	7 500 000	11
	Projets écologiques	1 <sup>er</sup>	Appui à la mise en place d'une pépinière de palmiers à huile	2 000 000	12

Quartiers/villages	Natures projets	Rang	Libellés projets	Couts estimatifs (en FCFA)	Ordre de financement
		2 <sup>e</sup>	Appui à la mise en place d'un vergé	2 000 000	13
	Projets d'appui à la jeunesse	1 <sup>er</sup>	Construction d'un centre de formation en agropastoral	100 000 000	8
		2 <sup>e</sup>	Appui à la mise en place des étangs piscicoles	2 500 000	15
	Projet sportif	1 <sup>er</sup>	Aménagement d'une aire de jeu à Nlong ayat	5 000 000	9
	Projet culturel	1 <sup>er</sup>	Construction et équipement d'un foyer culturel	20 000 000	14

Quartiers/villages	Natures projets	Rang	Libellés projets	Couts estimatifs (en FCFA)	Ordre de financement
NKOLAVOLO	Projets sociaux	1 <sup>er</sup>	Réfection du forage du carrefour Ntuisong-Nkoloavolo2	2 000 000	4
		2 <sup>e</sup>	Construction d'un marché périodique à la chefferie	20 000 000	5
		3 <sup>ème</sup>	Création, construction et équipement d'un CSI à Ekoumeyén	50 000 000	3
		4 <sup>ème</sup>	Construction d'un logement d'astreinte à l'EP	15 000 000	13
		5 <sup>ème</sup>	Plaidoyer pour la création, construction et équipement d'un CES à Ekoumeyén	50 000 000	12
	Projets économiques	1 <sup>er</sup>	Rehabilitation de la route en terre Ngat1-Ekoumdouma sur 5 km	7 500 000	1
		2 <sup>ème</sup>	Électrification par extension du réseau BT de Ngat1-Ekoumdouma 5 km	10 000 000	2
		3 <sup>ème</sup>	Réhabilitation de la route en terre Ndzomo-Ntuisong sur 10 km	30 000 000	6
		4 <sup>ème</sup>	Appui en matériels agricoles (Atomiseurs...)	5 000 000	10
	Projets écologiques	1 <sup>er</sup>	Aménagement des sites touristiques d'Avolo et de Dzilina	5 000 000	11
		2 <sup>e</sup>	Appui à la mise en place d'une pépinière de cacao	2 000 000	14
	Projets d'appui à la jeunesse	1 <sup>er</sup>	Construction d'un centre de formation en agropastoral	100 000 000	7
		2 <sup>e</sup>	Appui à la mise en place des étangs piscicoles	2 500 000	8
	Projet sportif	1 <sup>er</sup>	Aménagement d'une aire de jeu d'Ohangul	5 000 000	15
	Projet culturel	1 <sup>er</sup>	Construction et équipement d'un foyer culturel	20 000 000	9

Quartiers/villages	Natures projets	Rang	Libellés projets	Couts estimatifs (en FCFA)	Ordre de financement
NGAT 1	Projets sociaux	1 <sup>er</sup>	Construction d'un forage équipé de PMH à Ossoukoué	8 500 000	2
		2 <sup>e</sup>	Création, construction et équipement d'un Csi	50 000 000	4
		3 <sup>ème</sup>	Appui des agriculteurs en matériels agricole	15 000 000	6
		4 <sup>ème</sup>	Appuis en matériels sportifs	2 500 000	11
		5 <sup>ème</sup>	Dotation d'un moule à briques communautaire	1 000 000	12
	Projets économiques	1 <sup>er</sup>	Installation d'une centrale photovoltaïque pour l'électrification du village	50 000 000	1

Quartiers/villages	Natures projets	Rang	Libellés projets	Couts estimatifs (en FCFA)	Ordre de financement
		2 <sup>ème</sup>	Reprofilage de la route Mfandena-Elat sur 30 km	45 000 000	3
		3 <sup>ème</sup>	Réfection du pont sur Messogo	20 000 000	13
		4 <sup>ème</sup>	Construction d'un magasin de stockage de produits vivriers	20 000 000	9
	Projets écologiques	1 <sup>er</sup>	Appui à la mise en place d'une pépinière de plantes médicinales	2 000 000	14
		2 <sup>e</sup>	Appui à la construction des latrines réglementaires	5 000 000	15
	Projets d'appui à la jeunesse	1 <sup>er</sup>	Appui à la mise en place d'une ferme avicole	2 000 000	5
		2 <sup>e</sup>	Appui à la mise en place des étangs piscicoles	2 500 000	8
	Projet sportif	1 <sup>er</sup>	Aménagement d'une aire de jeu	5 000 000	6
	Projet culturel	1 <sup>er</sup>	Construction et équipement d'un foyer culturel	20 000 000	7

Quartiers/villages	Natures projets	Rang	Libellés projets	Couts estimatifs (en FCFA)	Ordre de financement
NKOLBA	Projets sociaux	1 <sup>er</sup>	Construction et équipement d'un bloc de deux salles de classe école publique bilingue	30 000 000	1
		2 <sup>e</sup>	Construction d'un forage équipé de PMH à Nkolbé	8 500 000	5
		3 <sup>ème</sup>	Création, Construction et équipement d'une école maternelle	2 500 000	7
		4 <sup>ème</sup>	Construction d'une case à palabres à la chefferie	15 000 000	9
		5 <sup>ème</sup>	Création, Construction et équipement d'un CSI	50 000 000	12
	Projets économiques	1 <sup>er</sup>	Construction d'un hangar de marché	20 000 000	2
		2 <sup>ème</sup>	Construction d'une centrale photovoltaïque pour électrification	50 000 000	3
		3 <sup>ème</sup>	Rehabilitation de la route en terre Esse-Elat sur 30 km	45 000 000	4
		4 <sup>ème</sup>	Construction d'un magasin de stockage de produits vivriers	20 000 000	13
	Projets écologiques	1 <sup>er</sup>	Appui à la mise en place d'une pépinière forestière	2 000 000	11
		2 <sup>e</sup>	Aménagement du potentiel touristique de Nkolbé	5 000 000	15
	Projets d'appui à la jeunesse	1 <sup>er</sup>	Appui à la mise en place d'une ferme porcine	2 000 000	8
		2 <sup>e</sup>	Appui à la mise en place des étangs piscicoles	2 500 000	10
	Projet sportif	1 <sup>er</sup>	Aménagement d'une aire de jeu	5 000 000	6
	Projet culturel	1 <sup>er</sup>	Construction et équipement d'un foyer culturel	20 000 000	14

Quartiers/villages	Natures projets	Rang	Libellés projets	Couts estimatifs (en FCFA)	Ordre de financement
LONGO	Projets sociaux	1 <sup>er</sup>	Construction et équipement d'une propharmacie communautaire	10 000 000	3
		2 <sup>e</sup>	Construction d'un forage équipé d'une PMH à l'ancienne chefferie	8 500 000	1
		3 <sup>ème</sup>	Construction d'un forage équipé d'une PMH à l'École publique d'ebogo	8 500 000	2
		4 <sup>ème</sup>	Construction et équipement d'un bloc de deux salles de classes à l'Ecole publique d'Ebogo	17 500 000	4
		5 <sup>ème</sup>	Construction et équipement d'une case communautaire à Longo	15 000 000	5
	Projets économiques	1 <sup>er</sup>	Construction d'une centrale photovoltaïque pour électrification	50 000 000	7
		2 <sup>ème</sup>	Rehabilitation de la route Loum-Longo sur 4,5 km	6 000 000	8
		3 <sup>ème</sup>	Appuis en matériels agricoles (Atomiseurs, tronçonneuses...)	5 000 000	9
		4 <sup>ème</sup>	Construction et équipement en moulins d'une unité de transformation multifonctionnelle	5 000 000	10
	Projets écologiques	1 <sup>er</sup>	Appui à la construction des latrines réglementaires EP LONGO	5 000 000	11
		2 <sup>e</sup>	Appui à la mise en place d'un verger	2 000 000	12
	Projets d'appui à la jeunesse	1 <sup>er</sup>	Appui à la mise en place d'une ferme avicole	2 000 000	6
		2 <sup>e</sup>	Appui à la mise en place des étangs piscicoles	2 500 000	13
	Projet sportif	1 <sup>er</sup>	Aménagement d'une aire de jeu	5 000 000	14
	Projet culturel	1 <sup>er</sup>	Construction et équipement d'un foyer culturel	20 000 000	15

Quartiers/villages	Natures projets	Rang	Libellés projets	Couts estimatifs (en FCFA)	Ordre de financement
LOUM	Projets sociaux	1 <sup>er</sup>	Construction et équipement d'une propharmacie communautaire	10 000 000	5
		2 <sup>e</sup>	Construction d'un forage équipé d'une PMH à Loum brousse 1	8 500 000	7
		3 <sup>ème</sup>	Construction d'un forage équipé d'une PMH à Loum centre	8 500 000	8
		4 <sup>ème</sup>	Construction et équipement d'un bloc de deux salles de classes à l'Ecole publique de Loum	17 500 000	10
		5 <sup>ème</sup>	Construction d'un forage équipé d'une PMH à Loum brousse 2	8 500 000	2
	Projets économiques	1 <sup>er</sup>	Réhabilitation de la piste agricole Loum-Odoudou 16 km	24 000 000	4
		2 <sup>ème</sup>	Ouverture de la piste agricole Loum chefferie-Meka 20 km	60 000 000	9
		3 <sup>ème</sup>	Appuis en matériels agricoles (Atomiseurs, tronçonneuses...)	5 000 000	13
		4 <sup>ème</sup>	Construction d'un hangar marchand	15 000 000	6
	Projets écologiques	1 <sup>er</sup>	Appui à la construction des latrines réglementaires	5 000 000	14

Quartiers/villages	Natures projets	Rang	Libellés projets	Couts estimatifs (en FCFA)	Ordre de financement
		2 <sup>e</sup>	Appui à la mise en place d'un verger	2 000 000	12
	Projets d'appui à la jeunesse	1 <sup>er</sup>	Appui à la mise en place d'une ferme avicole	2 000 000	3
		2 <sup>e</sup>	Appui à la mise en place d'une pépinière de cacao	2 500 000	11
	Projet sportif	1 <sup>er</sup>	Aménagement d'une aire de jeu	5 000 000	10
	Projet culturel	1 <sup>er</sup>	Construction et équipement d'un foyer culturel	20 000 000	15

Quartiers/villages	Natures projets	Rang	Libellés projets	Couts estimatifs (en FCFA)	Ordre de financement
<b>MBESSI</b>	Projets sociaux	1 <sup>er</sup>	Construction d'un forage équipé d'une PMH à la traversée	8 500 000	3
		2 <sup>e</sup>	Construction d'une propharmacie communautaire à Mbessi 2	5 000 000	5
		3 <sup>ème</sup>	Construction d'un forage équipé d'une PMH au CSI de Mbessi 1	8 500 000	7
		4 <sup>ème</sup>	Construction d'un forage équipé d'une PMH à Nkolayop	8 500 000	9
		5 <sup>ème</sup>	Construction et équipement d'une case communautaire à Mbessi 2	15 000 000	11
	Projets économiques	1 <sup>er</sup>	construction de la route en terre Mbessi 1-Minkoumou sur 5 km	7 500 000	1
		2 <sup>ème</sup>	Électrification du village par la construction d'une minicentrale photovoltaïque	50 000 000	2
		3 <sup>ème</sup>	Construction et équipement en moulins d'une unité de transformation multifonctionnelle	5 000 000	8
		4 <sup>ème</sup>	Appuis en matériels agricoles (Atomiseurs, tronçonneuses...)	5 000 000	10
	Projets écologiques	1 <sup>er</sup>	Appui à la construction des latrines réglementaires	5 000 000	13
		2 <sup>e</sup>	Appui à la mise en place d'un verger	2 000 000	6
	Projets d'appui à la jeunesse	1 <sup>er</sup>	Dotation e semences améliorées de maïs, Cacao, Plantain...	2 000 000	4
		2 <sup>e</sup>	Appui à la mise en place d'une ferme porcine	2 500 000	12
	Projet sportif	1 <sup>er</sup>	Aménagement d'une aire de jeu	5 000 000	14
	Projet culturel	1 <sup>er</sup>	Construction et équipement d'un foyer culturel	20 000 000	15

Quartiers/villages	Natures projets	Rang	Libellés projets	Couts estimatifs (en FCFA)	Ordre de financement
<b>MINKOUMOU</b>	Projets sociaux	1 <sup>er</sup>	Construction d'un forage équipé d'une PMH à Nkollégue	6 000 000	2
		2 <sup>e</sup>	Construction d'un forage équipé d'une PMH à l'École publique de Minkoumou	8 500 000	7
		3 <sup>ème</sup>	Construction d'une propharmacie communautaire	5 000 000	5
		4 <sup>ème</sup>	Réhabilitation des salles de classe à l'École	5 000 000	10

Quartiers/villages	Natures projets	Rang	Libellés projets	Couts estimatifs (en FCFA)	Ordre de financement
			publique de Minkoumou		
		5 <sup>ème</sup>	Construction et équipement d'une case communautaire	15 000 000	8
	Projets économiques	1 <sup>er</sup>	REHABILITATION de la route en terre Mbessi 2- Nkolyanga sur 4 km	7 500 000	1
		2 <sup>ème</sup>	Électrification du village par la construction d'une minicentrale photovoltaïque	50 000 000	3
		3 <sup>ème</sup>	Construction et équipement en moulins d'une unité de transformation multifonctionnelle	5 000 000	9
		4 <sup>ème</sup>	Construction d'un hangar marchand	15 000 000	11
	Projets écologiques	1 <sup>er</sup>	Appui à la mise en place d'un verger	2 000 000	12
		2 <sup>e</sup>	Appui à la mise en place d'une pépinière forestière	2 000 000	13
	Projets d'appui à la jeunesse	1 <sup>er</sup>	Dotation e semences améliorées de maïs, Cacao, Plantain...	2 000 000	4
		2 <sup>e</sup>	Appui à la mise en place d'une ferme avicole	2 500 000	6
	Projet sportif	1 <sup>er</sup>	Aménagement d'une aire de jeu	5 000 000	14
	Projet culturel	1 <sup>er</sup>	Construction et équipement d'un foyer culturel	20 000 000	15

Quartiers/villages	Natures projets	Rang	Libellés projets	Couts estimatifs (en FCFA)	Ordre de financement
	Projets sociaux	1 <sup>er</sup>	Construction d'une propharmacie communautaire	5 000 000	2
		2 <sup>e</sup>	Construction d'un forage équipé d'une PMH face église	8 500 000	3
		3 <sup>ème</sup>	Construction et équipement d'une case communautaire	15 000 000	7
		4 <sup>ème</sup>	Construction d'un forage équipé d'une PMH à Nkotengue	8 500 000	11
		5 <sup>ème</sup>	Construction et équipement d'un bloc de 02 salles de classe à l'École publique d'Esse	17 500 000	10
	Projets économiques	1 <sup>er</sup>	Électrification du village par la construction d'une minicentrale photovoltaïque	50 000 000	1
		2 <sup>ème</sup>	Construction et équipement en moulins d'une unité de transformation multifonctionnelle	5 000 000	4
		3 <sup>ème</sup>	dotation en matériels et intrants agricole aux agriculteurs	5 000 000	6
		4 <sup>ème</sup>	Appuis en semences améliorées de cacao, plantain, manioc...	2 500 000	9
	Projets écologiques	1 <sup>er</sup>	Appui à la mise en place d'un verger	2 000 000	12
		2 <sup>e</sup>	Appui à la mise en place d'une pépinière forestière	2 000 000	14
	Projets d'appui à la jeunesse	1 <sup>er</sup>	Appui à la mise en place d'une ferme avicole	2 500 000	5
		2 <sup>e</sup>	Appui à la mise en place d'une ferme porcine	2 500 000	8
	Projet sportif	1 <sup>er</sup>	Aménagement d'une aire de jeu	5 000 000	13
	Projet culturel	1 <sup>er</sup>	Construction et équipement d'un foyer culturel	20 000 000	15



Quartiers/villages	Natures projets	Rang	Libellés projets	Couts estimatifs (en FCFA)	Ordre de financement
EBOGO	Projets sociaux	1 <sup>er</sup>	Construction d'un forage équipé d'une PMH à Ebogo 4	8 500 000	13
		2 <sup>e</sup>	Construction d'un forage équipé d'une PMH à Ebogo 2	8 500 000	4
		3 <sup>ème</sup>	Construction d'un forage équipé d'une PMH à Ebogo 3	8 500 000	6
		4 <sup>ème</sup>	Construction et équipemnt d'un bloc de 02 salles de classe à l'École publique d'Ebogo	17 500 000	2
		5 <sup>ème</sup>	Équipement du CSI d'Ebogo en produits pharmaceutiques	5 000 000	3
	Projets économiques	1 <sup>er</sup>	Électrification du village par la construction d'une minicentrale photovoltaïque	50 000 000	1
		2 <sup>ème</sup>	Reprofilage de la route Longo-Nsimi passant par Ebogo sur 07 km	10 500 000	8
		3 <sup>ème</sup>	dotation en matériels et intrants agricole aux agriculteurs	5 000 000	7
		4 <sup>ème</sup>	Construction et équipement en moulins d'une unité de transformation multifonctionnelle	5 000 000	11
	Projets écologiques	1 <sup>er</sup>	Appui à la construction des latrines réglementaires	5 000 000	12
		2 <sup>e</sup>	Appui à la mise en place d'un verger	2 000 000	13
	Projets d'appui à la jeunesse	1 <sup>er</sup>	Appui à la mise en place d'une ferme avicole	2 500 000	5
		2 <sup>e</sup>	Appui à la mise en place d'une ferme porcine	2 500 000	9
	Projet sportif	1 <sup>er</sup>	Aménagement d'une aire de jeu	5 000 000	14
	Projet culturel	1 <sup>er</sup>	Construction et équipement d'un foyer culturel	20 000 000	15

Quartiers/villages	Natures projets	Rang	Libellés projets	Couts estimatifs (en FCFA)	Ordre de financement
MBESSI 1	Projets sociaux	1 <sup>er</sup>	Construction d'un forage équipé	8 500 000	1
		2 <sup>e</sup>	Finalisation des travaux de construction des salles de classe à l'École publique de Mbessis 1	5 000 000	5
		3 <sup>ème</sup>	Construction d'un forage équipé d'une PMH à Nkolayop	8 500 000	8
		4 <sup>ème</sup>	Équipement du CSI de Mbessi 1 en produits pharmaceutiques	5 000 000	7
		5 <sup>ème</sup>	Construction d'un forage équipé de PMH au CSI de mbessi 1	8 500 000	10
	Projets économiques	1 <sup>er</sup>	Construction d'une route en terre du tronçon Mfou esse-Mbessi 2 sur 5 km	7 500 000	2
		2 <sup>ème</sup>	Électrification du village par la construction d'une minicentrale photovoltaïque	50 000 000	6
		3 <sup>ème</sup>	dotation en matériels et intrants agricoles aux agriculteurs	5 000 000	9
		4 <sup>ème</sup>	Dotation en matériels agricoles	5 000 000	11
	Projets écologiques	1 <sup>er</sup>	Construction d'un bloc de 03 latrines à l'École publique de Mbessi	5 000 000	3

		2 <sup>e</sup>	Appui à la mise en place d'un verger	2 000 000	13
	Projets d'appui à la jeunesse	1 <sup>er</sup>	Appui en semences améliorées de cacao, plantain...	2 500 000	4
		2 <sup>e</sup>	Appui à la mise en place d'une ferme porcine	2 500 000	12
	Projet sportif	1 <sup>er</sup>	Aménagement d'une aire de jeu	5 000 000	14
	Projet culturel	1 <sup>er</sup>	Construction et équipement d'un foyer culturel	20 000 000	15

Quartiers/villages	Natures projets	Rang	Libellés projets	Coûts estimatifs (en FCFA)	Ordre de financement
MFOU-ESSE	Projets sociaux	1 <sup>er</sup>	Construction d'un forage équipé d'une PMH à la chefferie	8 500 000	1
		2 <sup>e</sup>	Construction d'un forage équipé d'une PMH au niveau du CSI	8 500 000	4
		3 <sup>ème</sup>	Équipement du CSI de Mbessi 1 en produits pharmaceutiques	5 000 000	6
		4 <sup>ème</sup>	Construction d'un forage équipé d'une PMH à Nkolayop	8 500 000	11
		5 <sup>ème</sup>	Construction et équipement d'une case communautaire	15 000 000	8
	Projets économiques	1 <sup>er</sup>	Rehabilitation de la route en terre du tronçon Mbamayock-Mbessi 1 sur 10 km	15 000 000	3
		2 <sup>ème</sup>	Électrification du village par la construction d'une minicentrale photovoltaïque	50 000 000	5
		3 <sup>ème</sup>	Construction et équipement en moulins d'une unité de transformation multifonctionnelle	5 000 000	10
		4 <sup>ème</sup>	Dotation en matériels agricoles	5 000 000	12
	Projets écologiques	1 <sup>er</sup>	Construction d'un bloc de 03 latrines à l'École publique de Mbessi 1	5 000 000	2
		2 <sup>e</sup>	Appui à la mise en place d'un verger	2 000 000	13
	Projets d'appui à la jeunesse	1 <sup>er</sup>	Appui à la mise en place d'une ferme avicole	2 500 000	9
		2 <sup>e</sup>	Appui à la mise en place d'une ferme porcine	2 500 000	7
	Projet sportif	1 <sup>er</sup>	Aménagement d'une aire de jeu	5 000 000	14
	Projet culturel	1 <sup>er</sup>	Construction et équipement d'un foyer culturel	20 000 000	15

Quartiers/villages	Natures projets	Rang	Libellés projets	Coûts estimatifs (en FCFA)	Ordre de financement
NKOLYANGA	Projets sociaux	1 <sup>er</sup>	Construction et équipement d'une propharmacie communautaire	5 000 000	6
		2 <sup>e</sup>	Construction et équipement d'une case communautaire	15 000 000	7
		3 <sup>ème</sup>	Construction d'un forage équipé d'une PMH à la chefferie	8 500 000	1
		4 <sup>ème</sup>	Construction d'un forage équipé d'une PMH à Nkolyanga brousse	8 500 000	4
		5 <sup>ème</sup>	Construction d'un forage équipé d'une PMH au Quartier conseiller	8 500 000	3
	Projets économiques	1 <sup>er</sup>	Rehabilitation de la route en terre du tronçon Minkoumou-Loum sur 15 km	15 000 000	5
		2 <sup>ème</sup>	Électrification du village par la construction	50 000 000	2



Quartiers/villages	Natures projets	Rang	Libellés projets	Couts estimatifs (en FCFA)	Ordre de financement
			d'une minicentrale photovoltaïque		
		3 <sup>ème</sup>	Dotation en semences améliorées de cacao, mais, manioc ...	2 500 000	8
		4 <sup>ème</sup>	Dotation en matériels agricoles	5 000 000	9
	Projets écologiques	1 <sup>er</sup>	Appui à la mise en place d'une pépinière forestière	2 000 000	10
		2 <sup>e</sup>	Appui à la mise en place d'un verger	2 000 000	11
	Projets d'appui à la jeunesse	1 <sup>er</sup>	Appui à la mise en place d'une ferme avicole	2 500 000	12
		2 <sup>e</sup>	Appui à la mise en place d'une ferme porcine	2 500 000	13
	Projet sportif	1 <sup>er</sup>	Aménagement d'une aire de jeu	5 000 000	14
	Projet culturel	1 <sup>er</sup>	Construction et équipement d'un foyer culturel	20 000 000	15

Quartiers/villages	Natures projets	Rang	Libellés projets	Couts estimatifs (en FCFA)	Ordre de financement
NSIMI YETOULOU	Projets sociaux	1 <sup>er</sup>	Construction d'un puits à Nkotengue 1	8 500 000	2
		2 <sup>e</sup>	Construction d'une case à palabre à la chefferie	10 000 000	6
		3 <sup>ème</sup>	Construction d'un puits à nkol-assi	5 500 000	4
		4 <sup>ème</sup>	Construction d'un magasin de stockage	8 500 000	12
		5 <sup>ème</sup>	Construction et équipement d'un centre de santé	25 000 000	3
	Projets économiques	1 <sup>er</sup>	Acquisition d'un moulin multifonctionnel	1 500 000	1
		2 <sup>ème</sup>	Construction d'une ferme avicole de 500 tête au GIC des jeunes dynamique de Nsimi yetoulou	15 000 000	5
		3 <sup>ème</sup>	Mise en place d'un pepiniere de 20 000 plants de cacao au GIC des jeunes	5 000 000	9
		4 <sup>ème</sup>	Création des étangs piscicoles (GIC Apeny)	7 000 000	11
	Projets écologiques	1 <sup>er</sup>	Acquisition d'une débroussailleuse	10 000 000	14
		2 <sup>e</sup>	Mise en place d'une pépinière d'arbres fruitiers (GIC APENY)	2 000 000	7
	Projets d'appui à la jeunesse	1 <sup>er</sup>	Formation agro pastorale des jeunes de Nsimi yetoulou	1 000 000	10
		2 <sup>e</sup>	Mise en place d'une pépiniere de 10 000 plants de palmiers à huile au GIC des jeunes	5 000 000	8
	Projet sportif	1 <sup>er</sup>	Amenagement du stade de football de Nkotengué	1 500 000	13
	Projet culturel	1 <sup>er</sup>	Construction et équipement d'un foyer culturel à Nkotengue	5 000 000	15

Quartiers/villages	Natures projets	Rang	Libellés projets	Couts estimatifs (en FCFA)	Ordre de financement
NGON WOUA 2	Projets sociaux	1 <sup>er</sup>	Construction d'un forage à l'école publique	8 500 000	1
		2 <sup>e</sup>	Construction d'un bloc de deux salles de classe à l'école publique	17 000 000	4

Quartiers/villages	Natures projets	Rang	Libellés projets	Couts estimatifs (en FCFA)	Ordre de financement
		3 <sup>ème</sup>	Construction d'un bloc administratif à l'EP Ngonwa 2	17 000 000	3
		4 <sup>ème</sup>	Construction des logements d'astreintes pour l'EP Ngonwoua	25 000 000	2
		5 <sup>ème</sup>	Construction d'une case communautaire	20 000 000	6
	Projets économiques	1 <sup>er</sup>	Entretien du tronçon routier Ngonwoua-ebolzock passant par nkombondé	17 000 000	1
		2 <sup>ème</sup>			
		3 <sup>ème</sup>	Construction d'une mini centrale solaire à Ngonwoua 2	100 000 000	8
		4 <sup>ème</sup>	Construction d'un bâtiment équipé de deux moulins à écraser	25 000 000	12
	Projets écologiques	1 <sup>er</sup>	Création d'une réserve pharmacopée locale	3 000 000	10
		2 <sup>e</sup>	Creation d'une pepiniere forestiere de 2000 plants de Moabi	2 000 000	15
	Projets d'appui à la jeunesse	1 <sup>er</sup>	Construction et équipement d'un foyer des jeunes	25 000 000	11
		2 <sup>e</sup>	Construction d'une ferme porcine à Ngonwoua 2	5 000 000	2
	Projet sportif	1 <sup>er</sup>	Amenagement de l'aire de jeu	5 000 000	10
	Projet culturel	1 <sup>er</sup>			

Quartiers/villages	Natures projets	Rang	Libellés projets	Couts estimatifs (en FCFA)	Ordre de financement
ADDITIF MENGALA	Projets sociaux	1 <sup>er</sup>	Construction et équipement d'un corps de garde à la Chefferie de Mengala	8 500 000	1
		2 <sup>e</sup>	Réhabilitation du forage du Hameau ELEM	17 000 000	4
		3 <sup>ème</sup>	Construction et équipement d'un corps de garde à la Chefferie de Mengala	17 000 000	3
		4 <sup>ème</sup>	Construction et équipement d'un CSI à ABOTO	25 000 000	2
		5 <sup>ème</sup>	Reprofilage de la route principale Ewot-Awae (5km)	20 000 000	6
	Projets économiques	1 <sup>er</sup>	Construction d'une pépinière de 20 000 plants de cacao améliorés ( <b>Femmes dynamique de Mengala</b> )	17 000 000	1
		2 <sup>ème</sup>	Appui financier à la Coopérative SOCOPOMAÏS d'Esse		
		3 <sup>ème</sup>	mise sur pied d'une pépinière de 2 000 arbres fruitiers	100 000 000	8
		4 <sup>ème</sup>	Construction d'un bloc de 4 latrines au foyer culturel	25 000 000	12
	Projets écologiques	1 <sup>er</sup>	mise sur pied d'une formation agropastorale aux <b>Femmes dynamique de Mengala</b>	3 000 000	10
		2 <sup>e</sup>	Création d'un Stade de Football à MENGALA	2 000 000	15
	Projets d'appui à la jeunesse	1 <sup>er</sup>	Construction d'une case communautaire à ABOTO	25 000 000	11
		2 <sup>e</sup>	Construction d'une ferme porcine à Ngonwoua	5 000 000	2

Quartiers/villages	Natures projets	Rang	Libellés projets	Couts estimatifs (en FCFA)	Ordre de financement
			2		
	Projet sportif	1 <sup>er</sup>	Amenagement de l'aire de jeu	5 000 000	10
	Projet culturel	1 <sup>er</sup>			

Quartiers/villages	Natures projets	Rang	Libellés projets	Couts estimatifs (en FCFA)	Ordre de financement
<b>ESSE BLOC 1</b>	Projets sociaux	1 <sup>er</sup>	Construction d'un forage équipé d'une pompe à motricité humaine à la chefferie bloc1	8 500 000	1
		2 <sup>e</sup>	Construction et équipement d'une bibliothèque	17 000 000	4
		3 <sup>ème</sup>	Construction d'un forage équipé d'une pompe à motricité humaine au carrefour assougou	17 000 000	3
		4 <sup>ème</sup>	Construction d'un forage équipé d'une pompe à motricité humaine au camp blanc	25 000 000	2
		5 <sup>ème</sup>	Construction d'un forage équipé d'une pompe à motricité humaine en face de l'école publique groupe 2	20 000 000	6
	Projets économiques	1 <sup>er</sup>	Construction des logements d'astreintes à l'école publique groupe 1	17 000 000	1
		2 <sup>ème</sup>	Réhabilitation du réseau électrique sur 22 KM quartier bloc1 (7routes)		
		3 <sup>ème</sup>	Acquisition d'une unité de transformation multifonctionnelle	100 000 000	8
		4 <sup>ème</sup>	Construction d'une porcherie communautaire GAEBIK	25 000 000	12
	Projets écologiques	1 <sup>er</sup>	Dotations des semences améliorées de banane plantain AMTE	3 000 000	10
		2 <sup>e</sup>	Mise sur pied d'une pépinière d'arbres fruitiers GAEBIK	2 000 000	15
	Projets d'appui à la jeunesse	1 <sup>er</sup>	Construction d'une décharge d'ordures ménagères	25 000 000	11
		2 <sup>e</sup>	Installations des bacs à ordures dans la ville	5 000 000	2
	Projet sportif	1 <sup>er</sup>	Acquisition du matériel évènementiel (chaise , tentes ,sonorisation)	5 000 000	10
	Projet culturel	1 <sup>er</sup>	Construction du CMPJ		
			Modernisation du stade municipal		
			Construction et équipement d'une maison des jeunes		

Quartiers/villages	Natures projets	Rang	Libellés projets	Couts estimatifs (en FCFA)	Ordre de financement
<b>ESSE BLOC 2</b>	Projets sociaux	1 <sup>er</sup>	Construction d'un forage équipé d'une pompe à motricité humaine à la chefferie bloc	8 500 000	1
		2 <sup>e</sup>	Construction d'un forage équipé d'une pompe à motricité humaine derriere hopital	17 000 000	4
		3 <sup>ème</sup>	Construction d'un forage équipé d'une pompe à motricité humaine Lolombo	17 000 000	3

Quartiers/villages	Natures projets	Rang	Libellés projets	Coûts estimatifs (en FCFA)	Ordre de financement
		4 <sup>ème</sup>	Construction des logements d'astreintes au lycée bilingue	25 000 000	2
		5 <sup>ème</sup>	Construction des logements sociaux R+ 400 000 000	20 000 000	6
	Projets économiques	1 <sup>er</sup>	Réhabilitation du réseau électrique AWAE - ESSE	17 000 000	1
		2 <sup>ème</sup>	Acquisition d'une unité de transformation multifonctionnelle centre multi médié équipé		
		3 <sup>ème</sup>	Construction d'une Ferme avicole jeunes solidaires 10 000 000	100 000 000	8
		4 <sup>ème</sup>	Dotations des semences améliorées de cacao aux agriculteurs ACE	25 000 000	12
	Projets écologiques	1 <sup>er</sup>	Mise sur pied d'une p épinière d'arbres fruitiers CNJC	3 000 000	10
		2 <sup>e</sup>	Création d'espace vert	2 000 000	15
	Projets d'appui à la jeunesse	1 <sup>er</sup>	Construction d'une décharge d'ordures ménagères	25 000 000	11
		2 <sup>e</sup>	Acquisition du matériel évènementiel (chaise , tentes ,sonorisation)	5 000 000	2
	Projet sportif	1 <sup>er</sup>	Construction et équipement des locaux au CNJC 35 000 000	5 000 000	10
		1 <sup>er</sup>	Aménagement du stade de football du lycée technique		
	Projet culture		Construction et équipement d'un foyer culturel		
			Construction et équipement d'une maison des jeunes		

4.16. COUT ESTIMATIF DU PCD :  
Tableau 26 : cout estimatif du PCD

N°	SECTEUR	OBJECTIF GLOBAL	PROBLÈME CENTRAL	COUT ESTIMATIF
	AGRICULTURE ET DEVELOPPEMENT RURAL	Faciliter le développement des activités rentables et durables d'agriculture dans la Commune	Difficulté de développement des activités rentables et durables	2.519.000.000
	ELEVAGE, PECHE ET INDUSTRIES ANIMALES	Faciliter le développement des activités rentables et durables d'élevage dans la Commune	Difficulté de développement des activités rentables et durables d'élevage dans la Commune	565.000.000
	SANTE PUBLIQUE	facilité l'accès aux soins de santé de qualité	difficultés d'accès aux soins de santé	665.000.000
		SOUS SECTEUR VIH/SIDA		125 000 000
	EDUCATION DE BASE	faciliter l'accès à l'éducation de base	difficultés d'accès à l'éducation de base de qualité	787 140 000
	ENSEIGNEMENTS SECONDAIRES	Faciliter l'accès à un enseignement secondaire de qualité au sein de la Commune	difficultés d'accès à l'enseignement secondaire	787 140 000
	TRAVAUX PUBLICS	Assurer la pérennité du patrimoine infrastructurel de l'Etat	mauvais état du réseau routier	1.377.000.000
	JEUNESSE ET EDUCATION CIVIQUE	Favoriser l'intégration socio-économique de la jeunesse au sein de la commune	difficultés d'épanouissement de la jeunesse	216.000.000
	EAU	Faciliter l'accès à l'eau potable dans la commune	difficultés d'accès à l'eau potable	304 500 000
	ENERGIE	Faciliter l'accès à l'énergie électrique	difficultés d'accès à l'énergie électrique	532.200.000
	ASSAINISSEMENT	Faciliter l'accès durable des populations à la salubrité dans la Commune	Difficulté à maintenir l'environnement sain dans la Commune	250 000 000
	AFFAIRES SOCIALES	Favoriser l'intégration socio-économique des personnes vulnérables au sein de la commune	Difficultés d'épanouissement des personnes vulnérables	195.000.000
	PERSONNES VULNERABLES	promouvoir l'intégration socioéconomique de la femme et de la jeune fille		
	PROMOTION DE LA FEMME ET DE LA FAMILLE		difficultés d'émancipation de la femme et de la jeune fille	164. 500 000
	ARTS ET CULTURE	Revaloriser la culture locale	difficultés à promouvoir la culture locale	712.000.000
	PETITES ET MOYENNES ENTREPRISES, ECONOMIE SOCIALE ET ARTISANAT	Faciliter la promotion et la création des Mède l'artisanat et des organisations de l'économie sociale	difficultés de promotion des PME, de l'artisanat et des organisations de l'économie sociale	670.500.000
	MINES, INDUSTRIE ET DEVELOPPEMENT TECHNOLOGIQUE	Développer l'industrie minière	Difficultés à développer l'industrie minière	548.001.000

	TOURISME ET LOISIRS	Promouvoir le développement de l'activité touristique au sein de la commune	faible développement de l'activité touristique	330.000.000
	DOMAINES ET AFFAIRES FONCIERES	Promouvoir l'accès à la propriété foncière	difficultés d'accès à la propriété foncière	24.000.000
	COMMERCE	dynamiser l'activité commerciale au sein la commune	difficultés à développer une activité commerciale	1 007 000.000
	TRANSPORT	Faciliter les déplacements des personnes et des biens au sein de la commune	difficultés de déplacement des personnes et des biens	113.000.000
	POSTES ET TELECOMMUNICATION	Faciliter l'accès aux services de télécommunications	difficultés d'accès aux services de télécommunications	835 000.000.000
	ADMINISTRATION TERRITORIALE, DECENTRALISATION ET MAINTIEN DE L'ORDRE	Assurer la sécurité dans tout l'espace	difficultés à maintenir de l'ordre et la sécurité dans la commune	152 500 000
	FORET ET FAUNE	Assurer la protection des essences et des espèces fauniques de la commune	disparition progressive des essences et espèces fauniques	105.500.000
	ENVIRONNEMENT ET PROTECTION DE LA NATURE	Assurer la préservation de la nature et de l'environnement au sein de la Commune	faible préservation de la nature et de l'environnement	120.000.000
	SPORTS ET EDUCATION PHYSIQUE	Développer les activités de sport et d'éducation physique au sein de la commune	faible développement des activités sportives et de loisirs	700.000.000
	EMPLOI ET FORMATION PROFESSIONNELLE	Promouvoir la création d'emploi et la formation professionnelle au sein de la commune	difficultés d'accès à un emploi décent et à une formation professionnelle	227.050.000
	COMMUNICATION	Faciliter l'accès à l'information à tous les habitants	difficultés d'accès à l'information	285.000.000
	HABITAT ET DEVELOPPEMENT URBAIN	Doter la commune d'une bonne politique de gestion durable des terres	faible organisation dans l'aménagement de l'espace urbain et rural	615.000.000
	RECHERCHE SCIENTIFIQUE ET INNOVATION	Promouvoir la recherche scientifique au sein de la Commune	faible promotion de la recherche scientifique et de l'innovation	108.000.000
	TRAVAIL ET SECURITE SOCIALE	Favoriser l'accès à une sécurité Amélioration de l'offre des services sociaux de base de qualité	faible accès à la sécurité sociale	24.000.000
	INSTITUTION COMMUNALE	Améliorer la capacité d'intervention de l'institution communale	difficultés de fonctionnement de l'institution communale	1 009 000 000
	ENSEIGNEMENTS SUPERIEURS	Favoriser l'insertion académique et socioprofessionnelle des étudiants	difficultés d'insertion académique et socioprofessionnelle des étudiants et jeunes bacheliers dans la commune	47 500 000
	ECONOMIE LOCALE			2 050 000 000

#### 4.17. Quelques encadrés :

##### 3.17.1. Encadré sur l'intercommunalité et activités intercommunautaires

Dans le domaine de la coopération décentralisée, la Commune d'Esse entretient des rapports d'intercommunalité tant au niveau local avec les Communes avoisinantes, qu'au niveau international sur la base de certaines conventions signées.

Ainsi, au niveau local, nous noterons d'une part l'adhésion de la Commune aux CVUC, association au sein de laquelle plusieurs problématiques de développement des collectivités territoriales décentralisées sont développées et suivies. Et d'autre part, la collaboration avec les Communes voisines à savoir NDOM, BOKITO et YAOUNDÉ.

Avec YAOUNDÉ 1 et 2, les rapports sont plus étroits à cause de leur position géographique, tout cela faisant appel à la collaboration des exécutifs pour une meilleure atteinte des objectifs de développement local.

- Toutes les autres Communes voisines interviennent en fonction des atouts et besoins de développement des unes et des autres, tout ceci dans un souci d'un développement durable et un renforcement de la coopération décentralisée.

Il convient de noter ici que le réseau de partenariat dans la coopération décentralisée à ESSE n'est pas assez développé. Pourtant le potentiel y est, juste un souci de publicité. La Commune ne fait pas suffisamment de communication pour valoriser son potentiel.

##### 4.17.2. Encadré sur les aspects liés à la délinquance juvénile y compris la consommation des stupéfiants

###### Contexte :

La législation camerounaise, traite de la question de la délinquance juvénile. Nous pouvons retrouver quelques repères dans le code Pénal Camerounais en son article 80 traitant de la responsabilité pénale des mineurs. L'on connaît une jurisprudence y relative, preuve que c'est un fait. Seulement de nos jours, la situation se développe davantage et devient de plus en plus inquiétante. On retrouve une jeunesse de plus en plus adonnée à la consommation des stupéfiants, la rendant de plus en plus agressive et délinquante. On en retrouve à ESSE au regard de l'insécurité grandissante et du phénomène des enfants de la rue, d'où l'analyse actuelle.

###### Analyse de la situation

Dans la législation, on distingue les jeunes ou mineurs en conflit avec la loi et ceux en situation d'urgence. Le traitement de ce cas est fonction de cette classification. Il convient d'entrée de jeu de noter que les jeunes en conflit avec la loi sont ceux qui ont commis des infractions et qui sont par conséquent responsables devant la loi, les jeunes en situation d'urgence sont ceux-là qui sont victimes de la société et qui par conséquent se retrouvent exposés à la délinquance. Quoiqu'il en soit, les causes et les conséquences sont les mêmes et plusieurs mesures doivent être prises.

###### Domaine : MINPROFF, MINTSS ; MINEFOP et MINPMEESA

Ici, on constate une perte de repères socio-culturels de la jeunesse, due à : l'instabilité sociale et familiale ; la pauvreté et la précarité des familles ; le chômage en hausse ; la dépendance aux drogues et à l'alcool ; les



#### 4.17.2. Encadré sur les aspects liés à la délinquance juvénile y compris la consommation des stupéfiants

mauvaises compagnies ; le développement de la prostitution ; paresse et recherche de la facilité et la prolifération des jeux de hasard.

Ce qui a comme conséquences : l'insécurité notoire, la dépravation des mœurs ; avenir incertain de la communauté ; la propagation des maladies infectieuses ; la pédophilie ; l'exploitation abusives des jeunes filles comme garçons ; l'homosexualité et le taux élevé d'interruptions volontaires des grossesses.

Comme actions à entreprendre, on peut énumérer : Création des emplois décents pour l'occupation des jeunes ; Accompagnement social et financier des femmes vulnérables ; Organisation des causeries éducatives pour les jeunes exposés à la prostitution ; Organisation des stages de vacances et création des activités génératrices de revenu.

##### **DOMAINE : MINESEC, MINEDUB et MINAC**

Comme constats ici, on a : l'Influence négative de certains médias et réseaux sociaux ; Insuffisance de suivi parental et l'Interruption spontanée des études

Avec pour conséquences : Les échecs scolaires ; l'agressivité des élèves vis-à-vis des enseignants ; la présence des armes blanches dans les cartables des élèves.

Comme principales activités à mener, nous avons ; La prévention scolaire avec les règlements intérieurs stricts sur le phénomène ; Instauration des fouilles systématiques à l'entrée des établissements scolaires chaque jour de classe ; Meilleur aménagement des établissements scolaires ; Mise sur pied d'un plan de renforcement du système éducatif et de lutte contre la déscolarisation.

##### **DOMAINE : MINJUSTICE et MINAT**

Dans ce secteur, on constate principalement la Mauvaise condition de détention des jeunes (incarcération des jeunes délinquants avec les brigands), ce qui entraîne la recrudescence des actes inciviques et de vandalismes après mise en liberté et l'exposition de ces jeunes au grand banditisme. Comme activités à entreprendre, nous avons : Mise en place d'un programme de lutte contre la récidive en vue d'une insertion professionnelle ; Amélioration des conditions de détention des délinquants juvéniles ; Mise en place d'un système de réhabilitation des délinquants appréhendés et la construction d'un centre de ressocialisation des jeunes en conflit avec la loi.

#### 4.17.3 Encadré sur la résilience

La stratégie internationale de prévention des catastrophes des Nations Unies définit la résilience comme étant la capacité d'un système, une communauté ou une société exposée aux risques de résister, d'absorber, d'accueillir et de corriger les effets d'un danger, en temps opportun et de manière efficace, notamment par la préservation et la restauration de ses structures essentielles et de ses fonctions de base.

Tous les pays sont de nos jours sont exposés à des risques divers selon la situation géographique, avec des facteurs de risques qui varient d'une zone à une autre. Ainsi, une mobilisation des gouvernements et même des communautés est nécessaire pour la survie des populations à travers des mesures absorbatives, adaptatives et anticipatives.

Au Cameroun, les principaux facteurs de risques sont : Le changement climatique ; La croissance démographique et l'urbanisation ; La fluctuation des marchés due au phénomène de mondialisation ; La



#### 4.17.3 Encadré sur la résilience

fragilité sécuritaire et la situation politique dans certaines régions du pays.

La Commune d'Esseest également exposée à de nombreux chocs. Tant sur le plan climatique avec la déforestation qui est de plus en plus poussée, que sur le plan social et sécuritaire, avec les clivages sociaux et les multiples déplacements internes. Et les capacités d'absorption, d'adaptation ne sont pas toujours au rendez-vous, d'où la nécessité de commencer dans le cadre de ce travail à prendre les mesures anticipatives pour une meilleure gestion des chocs potentiels.

Il est donc question d'un système sécuritaire de proximité d'une part et d'autre part de la préservation des écosystèmes.

#### 4.17.4 Encadré sur le VIH/SIDA

##### Contexte :

D'après les données produites par l'ONUSIDA en 2016, le Cameroun serait le deuxième pays africain le plus touché dans la zone du Sud-Ouest et du Centre après le Nigéria, avec en majorité les femmes. Le VIH faisant ainsi partie des principales causes de morbidité et de mortalité au Cameroun après le paludisme et autres, avec la Région du CENTRE comme zone la plus touchée avec un taux de prévalence de près de 7.2%. Dans le Département de l'Océan, la situation est encore plus alarmante, d'après les déclarations du District de santé. Eut égard à tout cela, l'Etat du Cameroun a mis en place une stratégie de lutte contre cette pandémie, en adoptant l'objectif du « 90-90-90 » d'ici 2020 qui veut que :

- 90% des personnes séropositives connaissent leur statut sérologique
- 90% des personnes dépistées positives reçoivent des traitements antirétroviraux
- 90% des personnes sous traitement antirétroviraux ont une charge virale indétectable

Avec pour but de réduire la morbidité et la mortalité liées au VIH et d'en atténuer le fardeau socio-économique sur le développement du pays

Dans le cadre du présent plan, un arrêt sur la situation d'Esseest majeur.

##### Analyse de la situation

Ce qu'il faut noter d'entrée de jeu ici est que la prévalence à ESSE est élevée ceci due à sa proximité avec YAOUNDÉ et MFOU dont le taux est supérieure à la moyenne régionale et la situation reste très inquiétante d'après les responsables sectoriels de la zone. Ce qui ne veut non plus dire que rien n'est fait méthodiquement, car nous pouvons noter que dans la plupart des formations sanitaires ici, les femmes enceintes sont de manière systématique dépistées lors des visites prénatales, et un suivi véritable est mis en place en cas de séropositivité.

D'après le District de santé, 1/5 de la population de l'océan serait séropositive (population testée). Seulement les détails ne peuvent être donnés ces informations étant confidentielles.

##### Principaux constats :

Faible maîtrise de leur statut par une bonne partie de la population : non atteinte des premiers 90% (moins de 75% de la population locale ont été dépistées) et faible suivi des malades atteints du VIH, compromettant ainsi les deux

#### 4.17.4 Encadré sur le VIH/SIDA

derniers 90% de l'objectif.

##### Principales causes :

Comme causes, nous avons : Faible organisation des campagnes de dépistage au VIH ; Insuffisance du personnel et matériel (en quantité et en qualité) dans les formations sanitaires locales ; Rareté et Irrégularité d'approvisionnement en médicaments ; Irrégularité des campagnes de sensibilisation et l'inexistence d'une plate forme de collaboration efficace autour de la question.

##### Principaux effets :

Comme conséquences, nous avons : l'ignorance de leurs statuts par plusieurs populations, accroissant le risque de propagation de la maladie ; Difficultés de prise en charge des malades faute des antirétroviraux accroissant le taux de mortalité ; Recours des populations à la médecine traditionnelle avec les risques de mauvais diagnostics.

##### Activités à mener :

**Sur le plan endogène**, nous avons : Organisation des séances d'hygiène et salubrité dans les quartiers et villages ; Formation et redynamisation des ASC dans les quartiers et villages et redynamisation du Comité local de lutte contre le VIH/SIDA

**Sur le plan exogène** : Identification d'un point focal de lutte contre le VIH/SIDA dans la Commune ; Mise en place d'un réseau local d'associations de lutte contre le VIH/SIDA ; Organisation annuelle de 4 campagnes de dépistage gratuit du VIH dans chaque Formation sanitaire locale pendant 5 ans ; Mise en place d'un système de prise en charge gratuite des personnes vivant avec le VIH dans la Commune ; Renforcement des capacités des points focaux de lutte contre le VIH/SIDA de la Commune ; Elaboration et actualisation régulière d'un fichier des personnes vivant avec le VIH ; Elaboration d'un plan d'insertion socio professionnelle des personnes vivant avec le VIH et la création d'un fonds d'appui aux personnes vivant avec le VIH.

#### 4.17.5. Encadré sur le Profil genre

Dans le monde, la pauvreté est inégalement répartie et concerne davantage les femmes que les hommes : ces dernières représentent en effet 70% des pauvres du monde. En effet, il est estimé que les femmes effectuent 66% du travail, produisent 50% de la nourriture mais ne perçoivent que 10% des revenus et 1% des titres de propriétés. Ce constat a amené les Nations Unies à adopter en 1979 la Convention sur l'Élimination de toutes les formes de Discriminations à l'Égard des Femmes (CEDEF), cette convention a par la suite été ratifiée par le Cameroun. Dans sa composante développement humain, la SND 30 accorde à cet effet une place importante à l'équilibre de genre puisque le Gouvernement Camerounais entend poursuivre la lutte pour réduire les inégalités entre les hommes et les femmes. Dans ce contexte, la prise en compte du genre dans le PCD s'avère indispensable et s'inscrit en droite ligne dans l'atteinte de l'ODD N°5.

Dans la Commune de ESSE, les femmes représentent 48,38% de la population totale. Les femmes constituent ainsi une force indéniable à prendre en compte dans le processus de développement de la Commune. Aussi, la problématique du genre mérite-t-elle d'être traitée avec intérêt pour faciliter le plein déploiement de cette force potentielle au bénéfice du développement local. L'analyse du profil genre de la Commune d'Esse permet de noter toutes les formes d'inégalités entre les hommes et les femmes. Cette analyse s'articule autour de (i) l'éducation, (ii) la santé, (iii) l'eau et l'assainissement, (iv) le droit et la législation, (v) la participation à la vie politique, et (iv) l'accès

#### 4.17.5. Encadré sur le Profil genre

aux ressources.

##### i. Éducation

D'importants progrès ont été réalisés par l'Etat et la Commune pour améliorer la scolarisation en général et celle de la jeune fille en particulier dans la Commune d'Esse. L'analyse globale des effectifs d'élèves inscrits dans les établissements scolaires en 2021 montre que 27,85% sont des filles. Ces dernières représentent 26,27% des effectifs cumulés de la maternelle et du primaire ainsi que 57,28% des effectifs du secondaire, preuve que la déperdition scolaire de la jeune fille est davantage maîtrisée. Des mécanismes efficaces devront donc être mis en place afin de soutenir et rendre durable cette tendance :

Poursuite de la sensibilisation des populations et principalement des parents sur les questions de genre ; Engagement de la lutte préventive contre les grossesses précoces ; Aménagement adéquat des établissements scolaires (Toilettes/latrines réservées aux filles, Crèches à proximité ou à l'intérieur des établissements d'enseignements secondaires, professionnels et supérieures ; Multiplication des établissements scolaires afin de réduire la distance à parcourir par les jeunes pour l'école ; Encouragement des jeunes filles à s'orienter vers la formation technique et professionnelle car elles ne représentent que les 26 % de l'effectif total, à travers l'organisation des sessions d'orientation scolaires et visites dans les structures de production, ainsi que la création des filières adaptées aux emplois disponibles dans la Commune (hotelleries, ..restaurations...)

##### ii. Santé

Comme dans l'ensemble du pays, l'accès des femmes aux soins de santé prénatale et maternelle reste un défi dans la Commune d'Esse. Quatre (04) formations sanitaires présentes dans la Commune disposent d'une maternité, et la capacité d'accueil (nombre de lits), le plateau technique, les équipements, les personnels qualifiés, la logistique restent faibles. Situation qui encourage les accouchements à domicile et/ou hors de la Commune. Les taux d'accouchement sont en effet faibles dans les formations sanitaires de la Commune (04 à 20 accouchements par mois).

A cet effet, il convient de rendre opérationnelles toutes les 04 formations sanitaires ; d'encourager les jeunes filles et mères, à travers la sensibilisation par les médias, établissements scolaires et associations à effectuer des visites prénatales dans les formations sanitaires afin de réduire tout risques pendant et après l'accouchement ; par ailleurs, il sera question de mettre un accent sur la prévention, le dépistage et la prise en charge des PVVIH/SIDA tel que détaillé dans l'encadré sur le VIH/SIDA, au regard du taux de prévalence élevé ainsi que la vulnérabilité des jeunes filles exposées à la prostitution et à la délinquance juvénile.

##### iii. Eau et Assainissement

Les femmes et les enfants sont les principaux acteurs concernés par la corvée d'eau dans les ménages, soit environ 70%. Toutefois, elles sont faiblement représentées dans les comités de gestion des points d'eau, bien qu'il ait été observé que les points d'eau gérés par les femmes sont bien entretenus. Dans le sous-secteur assainissement, la prise en compte du genre dans la construction des latrines publiques est de plus en plus ancrée dans les habitudes. Les formations sanitaires possèdent pour la plupart des toilettes pour hommes et des toilettes pour femmes. En revanche, cette distinction n'est pas toujours faite dans les écoles où le plus souvent les filles partagent les mêmes latrines que les garçons. Il existe également des écoles et des formations sanitaires ne disposant pas de latrines, le taux de ménages ne disposant pas de latrines traditionnelles reste élevé (plus de 29%).

Il est souhaitable de sensibiliser les populations sur l'égalité dans la répartition des tâches ménagères entre les

#### 4.17.5. Encadré sur le Profil genre

garçons et les filles, surtout en ce qui concerne la corvée de l'eau afin de réduire la discrimination existante au sein des familles ; la sensibilisation devra se faire au sein des établissements scolaires au sujet de l'utilisation des toilettes/latrines, afin que celles dédiées aux filles et corps enseignant féminin soient respectées ; Les services d'hygiène et de salubrité devra veiller à la construction des latrines dans chaque ménage de la Commune.

#### iv. Droits et Législation

Les principes d'égalité et de non-discrimination entre les personnes sont fortement mis en exergue dans la constitution du 18 janvier 1996. Ceci a été complété par la création d'un Ministère dédié à la promotion de la femme et de la famille (MINPROFF) et dont la mission est de réduire les inégalités qui existent entre les hommes et les femmes. Malgré ce mécanisme institutionnel, plusieurs femmes sont victimes de violences et n'osent pas dénoncer les auteurs de peur de subir des représailles. Plus de 10% des femmes de la Commune d'Esseont déjà eu à subir des violences de divers types ; ces victimes de violence intègrent aussi bien les femmes mariées, les femmes libres que les femmes vivant en situation de concubinage (union libre).

Suite à ce constat, il est suggéré au Maire, avec l'appui des services compétents (MINPROFF, MINAS, MINJUSTICE, MINAT, OSC ) de mettre en place un dispositif qui faciliterait l'écoute et la prise en charge des femmes/filles vulnérables et violentées (ex. Numéro vert, etc.)

#### v. Participation à la vie politique

L'orientation politique nationale voudrait que les femmes soient représentées à 30 % au moins dans les institutions publiques. Ce qui n'est pas encore le cas ici.

La réalisation du PCD a servi de cadre pour renforcer la prise en compte de l'approche genre dans les organes d'accompagnement du développement. Dans les communautés, les femmes représentent 21% des membres du comité de développement et sont d'ailleurs responsables déléguées de plusieurs secteurs d'activité.

#### vi. Accès et contrôle des ressources

Les critères et conditions d'accès aux ressources et aux moyens de production constituent un frein pour la participation des femmes au développement dans la Commune. Le poids des us et coutumes associés à un accès difficile aux facteurs de production (terres, capital...) facilitent le confinement des femmes aux activités peu/pas rentables (généralement domestiques), ce qui constitue un obstacle au développement de l'économie locale et à l'épanouissement socioéconomique de ces dernières.

Des mécanismes devront donc être mis en place afin de faciliter l'accès des femmes aux facteurs de production et de les encourager à s'engager dans des activités économiques aux côtés des hommes, telles que la transformation des produits de la pêche qui constitue l'activité phare des chefs de famille.

## V. PLANIFICATION

## 5.1. VISION ET OBJECTIFS DE LA COMMUNE

### 5.1.1. Vision de la commune

En présence des parties prenantes à savoir : les chefs de villages, les élus locaux, les sectoriels, les présidents de CC, le PNDP, l'OAL, les organisations de la société civile, les élites, les ONG et associations, solennellement, le maire a énoncé la vision de développement de la Commune. Elle se formule décline comme suit :

***«A l'horizon 2030, la Commune d'Esse est une localité totalement accessible, où le développement est inclusif dans un cadre socioéconomique, environnemental, harmonieux et durable. »***

### 5.1.2 Objectifs :

L'objectif du PCD ici est de traduire en actions concrètes la vision de développement énoncée

Cette vision structurée autour de 03 programmes techniques à Savoir : le programme Amélioration de l'offre des services sociaux de base, le programme -Promotion du développement économique et protection de l'environnement et le programme environnemental, dégage 06 Actions axé sur :

- EDUCATION
- SANTE
- EAU
- ENERGIE
- INFRASTRUCTURES -ECONOMIQUES
- PECHE

Sur le plan de l'éducation, à l'horizon 2026:

- 90% des enfants scolarisables sont régulièrement inscrits à l'école ;
- La commune est dotée de nouvelles infrastructures scolaires ;
- Les conditions d'enseignement dans les écoles sont durablement améliorées ;
- 90% des élèves ont l'accès facile aux TIC.

Sur le plan de la santé, à l'horizon 2026

- La mortalité infantile et maternelle est réduite de 50% ;
- 50% de la population ont accès aux médicaments à moindre coût ;
- Les infrastructures sanitaires en quantité et en qualité ont augmenté de 50% ;
- Le personnel qualifié a augmenté de 50%.

Sur le plan de l'accès à l'eau, à l'horizon 2026:

- 95% de la population est à moins de 10 min d'un point d'eau potable ;
- Sur le plan de l'accès à l'énergie électrique ;
- 95% de la population de la commune est connectée au réseau électrique fonctionnel et de bonne qualité.

Sur le plan de la pêche à l'horizon 2026 :

- La production halieutique a augmentée de 50% ;
- Le nombre de microprojets réalisés à augmenter de 50% ;
- La production a augmenté de 50%.

Sur le plan des infrastructures -économique à l'horizon 2026 :

- Le nombre de kilomètres de routes /pistes aménagées a augmenté de 50% ;
- 50% de la population est impliquée à travers la méthode HIMO dans l'entretien permanent du réseau routier.

Sur le plan de l'agropastoral, à l'horizon 2026 :

- La production agricole a accru de 50% ;
- 70% des jeunes sont formés et ont accès à l'emploi et à l'auto emploi ;
- 80% des agriculteurs et des éleveurs ont accès facile aux intrants.

5.2. ÉLEMENTS DE CADRAGE

5.2.1. Cadrage budgétaire sur la base des Comptes Administratifs (CA)

Tableau 25: Evaluation de la capacité d'investissement de la Commune

N°	ANNEES	BUDGET	TOTAL CA	MONTANT TOTAL INVESTISSEMENT	CAC	CAPACITE D'INVESTISSEMENT DE LA COMMUNE	
						40% des CAC	Investissement sur ressources propres (sans CAC)
1	2015	537 685 183	247 485 724	99 924 176	96 248 893	38 499 557	24 000 000
2	2016	699 502 531	344 954 786	177 690 004	87 614 667	35 045 867	30 540 000
3	2017	918 456 233	553 365 637	362 915 671	88 948 360	35 579 344	40 805 917
4	2018	882 237 623	636 190 274	421 839 388	70 481 923	28 192 769	44 690 447
5	2019	906 614 202	595 007 339	342 480 426	122 649 494	49 059 798	33 540 547
TOTAL SUR 5 ANS		3 944 495 772	2 377 003 760	1 404 849 665	465 943 337	186 377 335	173 576 911
MOYENNE ANNUELLE		788 899 154	475 400 752	280 969 933	93 188 667	37 275 467	34 715 382
Capacité annuelle réelle d'investissement de la Commune						71 990 849	

**Commentaire** : Du tableau précédent il ressort que la capacité d'investissement de la commune sur fond propre est de 8 396 983 F CFA, ce qui ne représente meme pas le prix d'un Forage. Ceci s'explique par la faible variété des niches fiscales propres de la commune.

Tableau 26 : Projection des investissements avec ressources propres sur 05 ans



### 5.2.2. RANKING/ORDRE DE FINANCEMENT DES VILLAGES

Tableau 27 : Ordre de financement des villages

LOCALITÉS	POPULATIONS	TOTAL INFRASTRUCTURES	RANG
NGUINDA	500	0,5	1er
MBESSI 2	400	0,5	2e
NKOLAFAMBA	875	1	3e
MEDOUMBOU	500	1	4e
MFOU-ESSE	229	1	5e
AWAE-ESSE	150	1	6e
NKOLEYANGA	121	1	7e
EMINI	100	1	8e
MENDOMBO	95	1	9e
MEBOMENYI	385	1	10e
NKOLMBONDE II	309	1,5	11e
MBENOA	300	1,5	12e
ETETANA	200	1,5	13e
ONGANDI	1500	2	14e
BIKONG	603	2	15e
MBAMAYOCK	503	2	16e
MFEGKOUNDI	300	2	17e
NGAT I	150	2	18e
NTOUESSONG	772	2,5	19e
KOUTOU	600	2,5	20ème
NSIMI YETOULOU	500	2,5	21e
MINKOUMOU	298	2,5	22e
AKPAK	222	2,5	23e
EKOUMDOUMA	200	2,5	24e

LOCALITÉS	POPULATIONS	TOTAL INFRASTRUCTURES	RANG
LONGO	150	2,5	25e
MEBOE	385	3	26e
MENGOSSA	375	3	27e
LOUM	250	3	28e
MENGALA	619	3,5	29e
MBESSI I	250	3,5	30ème
NGONWA II	971	4	31e
MEVO-MEVO	500	4	32e
NGAT II	250	4	33e
MBEMEDZOU	116	4	34e
NDOMBO	1500	4,5	35e
ONDOUNDOU	1200	5	36e
ETOUTOUA	900	5	37e
MINKOMILALA	780	5	38e
NKOLMBONDE I	650	5	39e
NKOLBA	167	5	40ème
EWOT	800	5,5	41er
EBOGO	500	6	42e
EBOLZOCK	850	6,5	43e
FEGMIMBANG	500	6,5	44e
MFANDENA	900	7	45e
NGOUNDOU	2000	7,5	46e
NKOLAVOLO II	1200	7,5	47e
EBODOUMOU	400	7,5	48e
NGONWA I	1000	8	49e

LOCALITÉS	POPULATIONS	TOTAL INFRASTRUCTURES	RANG
NKOMEYO	950	8,5	50ème
NOMAYOS	600	8,5	51er
MENGUEME	600	8,5	52e
ESSE VILLAGE	711	9	53e
MVENG	500	9	54e
AFANETOUANA	800	9,5	55e
BIKOUÉ	1000	12,5	56e

5.2.3. RESSOURCES MOBILISABLES ET ECHEANCES

Tableau 28: Ressources mobilisables

Sources de financement		Montant Total	Période/échéance de recouvrement				
			PLAN QUINQUENNAL				
			2023	2 024	2 025	2 026	2 027
Commune	Investissement sur fonds propres de la Commune	173 576 911	34 715 382	34 715 382	34 715 382	34 715 382	34 715 382
	Moyenne 40% CAC	186 377 335	37 275 467	37 275 467	37 275 467	37 275 467	37 275 467
MINTP		138 500 000	27 700 000	27 700 000	27 700 000	27 700 000	27 700 000
Dotation MINDDEVEL		500 000 000	100 000 000	100 000 000	100 000 000	100 000 000	100 000 000
FEICOM		PM					
PNDP		PM					
AUTRES PARTENAIRES							
Total		998 454 246	199 690 849	199 690 849	199 690 849	199 690 849	199 690 849

5.3. PLANIFICATION STRATÉGIQUE

5.3.1. Elaboration des programmes techniques (sur 05 ans) et niveaux d'accès aux services sociaux de base

5.3.1.1 Définition sommaire des Programmes :

Tableau 29 : Définition sommaire des programmes et actions

RANG	LOCALITÉS	PROJETS	COUTS	COUTS CUMULÉS	ANNÉES	PROGRAMME	ACTION	Ancrage SND30			Ancrage ODD	
								Pilier	Axe	Sous Axe	ODD	Cible (s)
	ESPACE URBAIN/COMMUNE	Projets communaux	50 000 000	50 000 000	2023	Promotion du développement économique et protection de l'environnement	Promotion de l'économie locale	Pilier 1 : Transformation structurelle de l'économie	3.3. Développement des infrastructures productives	3.3.2. Infrastructures de transport	ODD 11. Faire en sorte que les villes et les établissements humains soient ouverts à tous, sûrs, résilients et durables	11.2 D'ici à 2030, assurer l'accès de tous à des systèmes de transport sûrs, accessibles et viables, à un coût

RANG	LOCALITÉS	PROJETS	COUTS	COUTS CUMULÉS	ANNÉES	PROGRAMME	ACTION	Ancrage SND30			Ancrage ODD	
								Pilier	Axe	Sous Axe	ODD	Cible (s)
	ESPACE URBAIN/COMMUNE	ENTRETIEN ROUTIER	27 000 000	77 000 000		Promotion du développement économique et protection de l'environnement	Entretien du réseau routier	Pilier 1 : Transformation structurelle de l'économie	3.3. Développement des infrastructures productives	3.3.2. Infrastructures de transport	ODD 11. Faire en sorte que les villes et les établissements humains soient ouverts à tous, sûrs, résilients et durables	11.3 D'ici à 2030, renforcer l'urbanisation durable pour tous et les
1er	NGUINDA	construction d'un forage équipé d'une PMH	8 500 000	85 500 000		Amélioration de l'offre des services sociaux de base	Amélioration de l'accès à l'eau potable	Pilier 2 : Développement du Capital humain et du bien-être	4.4. Accès aux facilités sociales de base	4.4.2. Accès à l'eau potable	ODD 6 : Accès alimentaire, eau	6.1 D'ici à 2030, assurer l'accès universel et équitable à l'eau potable, à un coût abordable

RANG	LOCALITÉS	PROJETS	COUTS	COUTS CUMULÉS	ANNÉES	PROGRAMME	ACTION	Ancrage SND30			Ancrage ODD	
								Pilier	Axe	Sous Axe	ODD	Cible (s)
2e	MBESSI 2	construction d'un forage équipé d'une PMH après la chefferie	8 500 000	94 000 000		Amélioration de l'offre des services sociaux de base	Amélioration de l'accès à l'eau potable	Pilier 2 : Développement du Capital humain et du bien-être	4.4. Accès aux facilités sociales de base	4.4.2. Accès à l'eau potable	ODD 6 : Accès alimentaire, eau	6.1 D'ici à 2030, assurer l'accès universel et équitable à l'eau potable, à un coût abordable
3e	NKOLAFAMBA	construction d'un forage équipé d'une PMH	8 500 000	102 500 000		Amélioration de l'offre des services sociaux de base	Amélioration de l'accès à l'eau potable	Pilier 2 : Développement du Capital humain et du bien-être	4.4. Accès aux facilités sociales de base	4.4.2. Accès à l'eau potable	ODD 6 : Accès alimentaire, eau	6.1 D'ici à 2030, assurer l'accès universel et équitable à l'eau potable, à un coût abordable

RANG	LOCALITÉS	PROJETS	COUTS	COUTS CUMULÉS	ANNÉES	PROGRAMME	ACTION	Ancrage SND30			Ancrage ODD	
								Pilier	Axe	Sous Axe	ODD	Cible (s)
4e	MEDOUMBOU	construction d'un forage équipé d'une PMH après la chefferie au lieu dit coq d'or	8 500 000	111 000 000		Amélioration de l'offre des services sociaux de base	Amélioration de l'accès à l'eau potable	Pilier 2 : Développement du Capital humain et du bien-être	4.4. Accès aux facilités sociales de base	4.4.2. Accès à l'eau potable	ODD 6 : Accès alimentaire, eau	6.1 D'ici à 2030, assurer l'accès universel et équitable à l'eau potable, à un coût abordable
5e	MFOU-ESSE	construction d'un forage à SOGER	8 500 000	119 500 000		Amélioration de l'offre des services sociaux de base	Amélioration de l'accès à l'eau potable	Pilier 2 : Développement du Capital humain et du bien-être	4.4. Accès aux facilités sociales de base	4.4.2. Accès à l'eau potable	ODD 6 : Accès alimentaire, eau	6.1 D'ici à 2030, assurer l'accès universel et équitable à l'eau potable, à un coût abordable



RANG	LOCALITÉS	PROJETS	COUTS	COUTS CUMULÉS	ANNÉES	PROGRAMME	ACTION	Ancrage SND30			Ancrage ODD	
								Pilier	Axe	Sous Axe	ODD	Cible (s)
6e	AWAE-ESSE	Forage équipé d'une PMH à l'école Primaire	8 500 000	128 000 000		Amélioration de l'offre des services sociaux de base	Amélioration de l'accès à l'eau potable	Pilier 2 : Développement du Capital humain et du bien-être	4.4. Accès aux facilités sociales de base	4.4.2. Accès à l'eau potable	ODD 6 : Accès alimentaire, eau	6.1 D'ici à 2030, assurer l'accès universel et équitable à l'eau potable, à un coût abordable
7e	NKOLEYANGA	construction d'un forage équipé d'une PMH après la chefferie	8 500 000	136 500 000		Amélioration de l'offre des services sociaux de base	Amélioration de l'accès à l'eau potable	Pilier 2 : Développement du Capital humain et du bien-être	4.4. Accès aux facilités sociales de base	4.4.2. Accès à l'eau potable	ODD 6 : Accès alimentaire, eau	6.1 D'ici à 2030, assurer l'accès universel et équitable à l'eau potable, à un coût abordable

RANG	LOCALITÉS	PROJETS	COUTS	COUTS CUMULÉS	ANNÉES	PROGRAMME	ACTION	Ancrage SND30			Ancrage ODD	
								Pilier	Axe	Sous Axe	ODD	Cible (s)
8e	EMINI	construction d'un forage au quartier BAKA	8 500 000	145 000 000		Amélioration de l'offre des services sociaux de base	Amélioration de l'accès à l'eau potable	Pilier 2 : Développement du Capital humain et du bien-être	4.4. Accès aux facilités sociales de base	4.4.2. Accès à l'eau potable	ODD 6 : Accès alimentaire, eau	6.1 D'ici à 2030, assurer l'accès universel et équitable à l'eau potable, à un coût abordable
9e	MENDOMBO	forage équipé d'une PMH à Nkolayop	8 500 000	153 500 000		Amélioration de l'offre des services sociaux de base	Amélioration de l'accès à l'eau potable	Pilier 2 : Développement du Capital humain et du bien-être	4.4. Accès aux facilités sociales de base	4.4.2. Accès à l'eau potable	ODD 6 : Accès alimentaire, eau	6.1 D'ici à 2030, assurer l'accès universel et équitable à l'eau potable, à un coût abordable

RANG	LOCALITÉS	PROJETS	COUTS	COUTS CUMULÉS	ANNÉES	PROGRAMME	ACTION	Ancrage SND30			Ancrage ODD	
								Pilier	Axe	Sous Axe	ODD	Cible (s)
10e	MEBOMENYI	construction d'un forage à mebomegni route	8 500 000	162 000 000		Amélioration de l'offre des services sociaux de base	Amélioration de l'accès à l'eau potable	Pilier 2 : Développement du Capital humain et du bien-être	4.4. Accès aux facilités sociales de base	4.4.2. Accès à l'eau potable	ODD 6 : Accès alimentaire, eau	6.1 D'ici à 2030, assurer l'accès universel et équitable à l'eau potable, à un coût abordable
11e	NKOLMBONDE II	construction d'un forage à Ngougoumou	8 500 000	170 500 000		Amélioration de l'offre des services sociaux de base	Amélioration de l'accès à l'eau potable	Pilier 2 : Développement du Capital humain et du bien-être	4.4. Accès aux facilités sociales de base	4.4.2. Accès à l'eau potable	ODD 6 : Accès alimentaire, eau	6.1 D'ici à 2030, assurer l'accès universel et équitable à l'eau potable, à un coût abordable

RANG	LOCALITÉS	PROJETS	COUTS	COUTS CUMULÉS	ANNÉES	PROGRAMME	ACTION	Ancrage SND30			Ancrage ODD	
								Pilier	Axe	Sous Axe	ODD	Cible (s)
12e	MBENOA	Dotation d'un moule à Brique	3 000 000	173 500 000		Amélioration de l'offre des services sociaux de base	Amélioration de l'habitat	Pilier 1 : Transformation structurelle de l'économie	3.3. Développement des infrastructures productives	3.3.2. Infrastructures de transport	ODD 11. Faire en sorte que les villes et les établissements humains soient ouverts à tous, sûrs, résilients et durables	11.2 D'ici à 2030, assurer l'accès de tous à des systèmes de transport sûrs, accessibles et viables, à un coût
13e	ETETANA	construction d'un forage	8 500 000	182 000 000		Amélioration de l'offre des services sociaux de base	Amélioration de l'accès à l'eau potable	Pilier 2 : Développement du Capital humain et du bien-être	4.4. Accès aux facilités sociales de base	4.4.2. Accès à l'eau potable	ODD 6 : Accès alimentaire, eau	6.1 D'ici à 2030, assurer l'accès universel et équitable à l'eau potable, à un coût abordable

RANG	LOCALITÉS	PROJETS	COUTS	COUTS CUMULÉS	ANNÉES	PROGRAMME	ACTION	Ancrage SND30			Ancrage ODD	
								Pilier	Axe	Sous Axe	ODD	Cible (s)
14e	ONGANDI	Appui à la mise en place d'une ferme avicole GIC	8 500 000	190 500 000		Promotion du développement économique et protection de l'environnement	Promotion de la mise en place des AGR	Pilier 1 : Transformation structurelle de l'économie	3.3. Développement des infrastructures productives	3.3.2. Infrastructures de transport	ODD 11. Faire en sorte que les villes et les établissements humains soient ouverts à tous, sûrs, résilients et durables	11.2 D'ici à 2030, assurer l'accès de tous à des systèmes de transport
15e	BIKONG	construction d'un forage à la chefferie	8 500 000	199 000 000		Amélioration de l'offre des services sociaux de base	Amélioration de l'accès à l'eau potable					sûrs, accessibles et viables, à un coût abordable, en améliorant la
	ESPACE URBAIN/COMMUNE	Projets communaux	50 000 000	249 000 000	2024	Promotion du développement économique et protection de l'environnement	Promotion de l'économie locale					sécurité routière, notamment en développant les transports publics

RANG	LOCALITÉS	PROJETS	COUTS	COUTS CUMULÉS	ANNÉES	PROGRAMME	ACTION	Ancrage SND30			Ancrage ODD	
								Pilier	Axe	Sous Axe	ODD	Cible (s)
	ESPACE URBAIN/COMMUNE	ENTRETIEN ROUTIER	27 000 000	276 000 000		Promotion du développement économique et protection de l'environnement	Entretien du réseau routier	Pilier 1 : Transformation structurelle de l'économie	3.3. Développement des infrastructures productives	3.3.2. Infrastructures de transport	ODD 11. Faire en sorte que les villes et les établissements humains soient ouverts à tous, sûrs, résilients et durables	11.3 D'ici à 2030, renforcer l'urbanisation durable pour tous et les
16e	MBAMAYOCK	Construction d'un forage à mbamayok	8 500 000	284 500 000		Amélioration de l'offre des services sociaux de base	Amélioration de l'accès à l'eau potable	Pilier 2 : Développement du Capital humain et du bien-être	4.4. Accès aux facilités sociales de base	4.4.2. Accès à l'eau potable	ODD 6 : Accès alimentaire, eau	6.1 D'ici à 2030, assurer l'accès universel et équitable à l'eau potable, à un coût abordable

RANG	LOCALITÉS	PROJETS	COUTS	COUTS CUMULÉS	ANNÉES	PROGRAMME	ACTION	Ancrage SND30			Ancrage ODD	
								Pilier	Axe	Sous Axe	ODD	Cible (s)
17e	MFEGKOUNDI	Construction dun forage à fegkoundi	8 500 000	293 000 000		Amélioration de l'offre des services sociaux de base	Amélioration de l'accès à l'eau potable	Pilier 2 : Développement du Capital humain et du bien-être	4.4. Accès aux facilités sociales de base	4.4.2. Accès à l'eau potable	ODD 6 : Accès alimentaire, eau	6.1 D'ici à 2030, assurer l'accès universel et équitable à l'eau potable, à un coût abordable
18e	NGAT I	Construction dun forage à ossokoué	8 500 000	301 500 000		Amélioration de l'offre des services sociaux de base	Amélioration de l'accès à l'eau potable	Pilier 2 : Développement du Capital humain et du bien-être	4.4. Accès aux facilités sociales de base	4.4.2. Accès à l'eau potable	ODD 6 : Accès alimentaire, eau	6.1 D'ici à 2030, assurer l'accès universel et équitable à l'eau potable, à un coût abordable

RANG	LOCALITÉS	PROJETS	COUTS	COUTS CUMULÉS	ANNÉES	PROGRAMME	ACTION	Ancrage SND30			Ancrage ODD	
								Pilier	Axe	Sous Axe	ODD	Cible (s)
19e	NTOUESSONG	Construction dun forage à l'EP	8 500 000	310 000 000		Amélioration de l'offre des services sociaux de base	Amélioration de l'accès à l'eau potable	Pilier 2 : Développement du Capital humain et du bien-être	4.4. Accès aux facilités sociales de base	4.4.2. Accès à l'eau potable	ODD 6 : Accès alimentaire, eau	6.1 D'ici à 2030, assurer l'accès universel et équitable à l'eau potable, à un coût abordable
20ème	KOUTOU	Construction dun forage à koutou chefferie	8 500 000	318 500 000		Amélioration de l'offre des services sociaux de base	Amélioration de l'accès à l'eau potable	Pilier 2 : Développement du Capital humain et du bien-être	4.4. Accès aux facilités sociales de base	4.4.2. Accès à l'eau potable	ODD 6 : Accès alimentaire, eau	6.1 D'ici à 2030, assurer l'accès universel et équitable à l'eau potable, à un coût abordable



								Ancrage SND30			Ancrage ODD	
RAN G	LOCALITÉS	PROJETS	COUT S	COUTS CUMULÉS	ANNÉE S	PROGRAMME	ACTION	Pilier	Axe	Sous Axe	ODD	Cible (s)
21e	NSIMI YETOULOU	Acquisition d'un moulin multifonctionne l	10 000 000	328 500 000		Promotion du développemen t économique et protection de l'environneme nt	Promotion des activités de transformatio n des produits agricoles					

RANG	LOCALITÉS	PROJETS	COUTS	COUTS CUMULÉS	ANNÉES	PROGRAMME	ACTION	Ancrage SND30			Ancrage ODD	
								Pilier	Axe	Sous Axe	ODD	Cible (s)
22e	MINKOUMOU	Construction et équipement d'un bloc de 02 salles de classe	17 000 000	345 500 000		Amélioration de l'offre des services sociaux de base	Accroissement des infrastructures scolaires	Pilier 2 : développement du capital humain et du bien-être	4.2. éducation, formation et employabilité	4.2.2. Qualité, employabilité et entrepreneurship	ODD4. Veiller à ce que tous puissent suivre une éducation de qualité dans des conditions d'équité	4.7. D'ici à 2030, faire en sorte que tous les élèves acquièrent les connaissances et compétences nécessaires pour promouvoir le développement durable, notamment par l'éducation en faveur du dévelop

								Ancrage SND30			Ancrage ODD	
RANG	LOCALITÉS	PROJETS	COUTS	COUTS CUMULÉS	ANNÉES	PROGRAMME	ACTION	Pilier	Axe	Sous Axe	ODD	Cible (s)
												pement et de modes de vie durable

RANG	LOCALITÉS	PROJETS	COUTS	COUTS CUMULÉS	ANNÉES	PROGRAMME	ACTION	Ancrage SND30			Ancrage ODD	
								Pilier	Axe	Sous Axe	ODD	Cible (s)
23e	AKPAK	Construction dun forage à NKOL ayop	8 500 000	354 000 000		Amélioration de l'offre des services sociaux de base	Amélioration de l'accès à l'eau potable	Pilier 2 : Développement du Capital humain et du bien-être	4.4. Accès aux facilités sociales de base	4.4.2. Accès à l'eau potable	ODD 6 : Accès alimentaire, eau	6.1 D'ici à 2030, assurer l'accès universel et équitable à l'eau potable, à un coût abordable
24e	EKOUMDOUMA I	Construction dun forage à Ekoumdouma mission	8 500 000	362 500 000		Amélioration de l'offre des services sociaux de base	Amélioration de l'accès à l'eau potable	Pilier 2 : Développement du Capital humain et du bien-être	4.4. Accès aux facilités sociales de base	4.4.2. Accès à l'eau potable	ODD 6 : Accès alimentaire, eau	6.1 D'ici à 2030, assurer l'accès universel et équitable à l'eau potable, à un coût abordable

RANG	LOCALITÉS	PROJETS	COUTS	COUTS CUMULÉS	ANNÉES	PROGRAMME	ACTION	Ancrage SND30			Ancrage ODD	
								Pilier	Axe	Sous Axe	ODD	Cible (s)
25e	LONGO	Construction dun forage à L'ancienne chefferie	8 500 000	371 000 000		Amélioration de l'offre des services sociaux de base	Amélioration de l'accès à l'eau potable	Pilier 2 : Développement du Capital humain et du bien-être	4.4. Accès aux facilités sociales de base	4.4.2. Accès à l'eau potable	ODD 6 : Accès alimentaire, eau	6.1 D'ici à 2030, assurer l'accès universel et équitable à l'eau potable, à un coût abordable
26e	MEBOE	Construction dun forage à La chefferie	8 500 000	371 000 000		Amélioration de l'offre des services sociaux de base	Amélioration de l'accès à l'eau potable	Pilier 2 : Développement du Capital humain et du bien-être	4.4. Accès aux facilités sociales de base	4.4.2. Accès à l'eau potable	ODD 6 : Accès alimentaire, eau	6.1 D'ici à 2030, assurer l'accès universel et équitable à l'eau potable, à un coût abordable

RANG	LOCALITÉS	PROJETS	COUTS	COUTS CUMULÉS	ANNÉES	PROGRAMME	ACTION	Ancrage SND30			Ancrage ODD	
								Pilier	Axe	Sous Axe	ODD	Cible (s)
27e	MENGOSSA	Construction dun forage au carrefour ekoukout	8 500 000	379 500 000		Amélioration de l'offre des services sociaux de base	Amélioration de l'accès à l'eau potable	Pilier 2 : Développement du Capital humain et du bien-être	4.4. Accès aux facilités sociales de base	4.4.2. Accès à l'eau potable	ODD 6 : Accès alimentaire, eau	6.1 D'ici à 2030, assurer l'accès universel et équitable à l'eau potable, à un coût abordable

RANG	LOCALITÉS	PROJETS	COUTS	COUTS CUMULÉS	ANNÉES	PROGRAMME	ACTION	Ancrage SND30			Ancrage ODD	
								Pilier	Axe	Sous Axe	ODD	Cible (s)
28e	LOUM	Construction et équipement d'un bloc de 02 salles de classe à l'EP	25 000 000	396 000 000		Amélioration de l'offre des services sociaux de base	Accroissement des infrastructures scolaires	Pilier 2 : développement du capital humain et du bien-être	4.2. éducation, formation et employabilité	4.2.2. Qualité, employabilité et entrepreneurship	ODD4. Veiller à ce que tous puissent suivre une éducation de qualité dans des conditions d'équité	4.7. D'ici à 2030, faire en sorte que tous les élèves acquièrent les connaissances et compétences nécessaires pour promouvoir le développement durable, notamment par l'éducation en faveur du dévelop

								Ancrage SND30			Ancrage ODD	
RAN G	LOCALITÉS	PROJETS	COU T S	COU T S CUMULÉS	ANNÉE S	PROGRAMME	ACTION	Pilier	Axe	Sous Axe	ODD	Cible (s)
												pement et de modes de vie durable



RANG	LOCALITÉS	PROJETS	COUTS	COUTS CUMULÉS	ANNÉES	PROGRAMME	ACTION	Ancrage SND30			Ancrage ODD	
								Pilier	Axe	Sous Axe	ODD	Cible (s)
		PROJET SPORTIF	3 381 698	399 381 698		Promotion de la citoyenneté, de la culture, des sports et appui à la jeunesse	Promotion des activités sportives	Pilier 1 : Transformation structurelle de l'économie	3.3. Développement des infrastructures productives	3.3.5. Modernisation urbaine	ODD 11. Faire en sorte que les villes et les établissements humains soient ouverts à tous, sûrs, résilients et durables	11.1 D'ici à 2030, assurer l'accès de tous à un logement t et des services de base adéquats et sûrs, à un coût abordable, et assainir les quartiers de taudis
	ESPACE URBAIN/COMMUNE	Projets communaux	50 000 000	449 381 698	2025	Promotion du développement économique et protection de l'environnement	Promotion de l'économie locale					

RANG	LOCALITÉS	PROJETS	COUTS	COUTS CUMULÉS	ANNÉES	PROGRAMME	ACTION	Ancrage SND30			Ancrage ODD	
								Pilier	Axe	Sous Axe	ODD	Cible (s)
29e	ESPACE URBAIN/COMMUNE	ENTRETIEN ROUTIER	27 000 000	476 381 698		Promotion du développement économique et protection de l'environnement	Entretien du réseau routier	Pilier 1 : Transformation structurelle de l'économie	3.3. Développement des infrastructures productives	3.3.2. Infrastructures de transport	ODD 11. Faire en sorte que les villes et les établissements humains soient ouverts à tous, sûrs, résilients et durables	11.3 D'ici à 2030, renforcer l'urbanisation durable pour tous et les

RANG	LOCALITÉS	PROJETS	COUTS	COUTS CUMULÉS	ANNÉES	PROGRAMME	ACTION	Ancrage SND30			Ancrage ODD	
								Pilier	Axe	Sous Axe	ODD	Cible (s)
31e	MENGALA	Construction et équipement d'un bloc de 02 salles de classe à l'EP	25 000 000	474 381 698		Amélioration de l'offre des services sociaux de base	Accroissement des infrastructures scolaires	Pilier 2 : développement du capital humain et du bien-être	4.2. éducation, formation et employabilité	4.2.2. Qualité, employabilité et entrepreneurship	ODD4. Veiller à ce que tous puissent suivre une éducation de qualité dans des conditions d'équité	4.7. D'ici à 2030, faire en sorte que tous les élèves acquièrent les connaissances et compétences nécessaires pour promouvoir le développement durable, notamment par l'éducation en faveur du dévelop

								Ancrage SND30			Ancrage ODD	
RAN G	LOCALITÉS	PROJETS	COUT S	COUTS CUMULÉS	ANNÉE S	PROGRAMME	ACTION	Pilier	Axe	Sous Axe	ODD	Cible (s)
												pement et de modes de vie durable

RANG	LOCALITÉS	PROJETS	COUTS	COUTS CUMULÉS	ANNÉES	PROGRAMME	ACTION	Ancrage SND30			Ancrage ODD	
								Pilier	Axe	Sous Axe	ODD	Cible (s)
32e	MBESSI I	Construction dun forage au CSI	8 500 000	484 881 698		Amélioration de l'offre des services sociaux de base	Amélioration de l'accès à l'eau potable	Pilier 2 : Développement du Capital humain et du bien-être	4.4. Accès aux facilités sociales de base	4.4.2. Accès à l'eau potable	ODD 6 : Accès alimentaire, eau	6.1 D'ici à 2030, assurer l'accès universel et équitable à l'eau potable, à un coût abordable
33e	NGONWA II	Construction d'un bâtiment équipé de 02 moulins multifonctionnels	10 000 000	484 381 698		Amélioration de l'offre des services sociaux de base	Promotion des activités de transformation des produits agricoles					

RANG	LOCALITÉS	PROJETS	COUTS	COUTS CUMULÉS	ANNÉES	PROGRAMME	ACTION	Ancrage SND30			Ancrage ODD	
								Pilier	Axe	Sous Axe	ODD	Cible (s)
34e	MEVO-MEVO	Construction et équipement d'un bloc de 02 salles de classe à l'EP	25 000 000	509 381 698		Amélioration de l'offre des services sociaux de base	Amélioration de l'accès à l'eau potable	Pilier 2 : développement du capital humain et du bien-être	4.2. éducation, formation et employabilité	4.2.2. Qualité, employabilité et entrepreneurship	ODD4. Veiller à ce que tous puissent suivre une éducation de qualité dans des conditions d'équité	4.7. D'ici à 2030, faire en sorte que tous les élèves acquièrent les connaissances et compétences nécessaires pour promouvoir le développement durable, notamment par l'éducation en faveur du dévelop

								Ancrage SND30			Ancrage ODD	
RANG	LOCALITÉS	PROJETS	COUTS	COUTS CUMULÉS	ANNÉES	PROGRAMME	ACTION	Pilier	Axe	Sous Axe	ODD	Cible (s)
												pement et de modes de vie durable

RANG	LOCALITÉS	PROJETS	COUTS	COUTS CUMULÉS	ANNÉES	PROGRAMME	ACTION	Ancrage SND30			Ancrage ODD	
								Pilier	Axe	Sous Axe	ODD	Cible (s)
35e	NGAT II	Dotation de l'EP en tables bancs (Nguinda)	2 000 000	511 381 698		Amélioration de l'offre des services sociaux de base	Accroissement des infrastructures scolaires	Pilier 2 : développement du capital humain et du bien-être	4.2. éducation, formation et employabilité	4.2.2. Qualité, employabilité et entrepreneurship	ODD4. Veiller à ce que tous puissent suivre une éducation de qualité dans des conditions d'équité	4.7. D'ici à 2030, faire en sorte que tous les élèves acquièrent les connaissances et compétences nécessaires pour promouvoir le développement durable, notamment par l'éducation en faveur du dévelop



								Ancrage SND30			Ancrage ODD	
RANG	LOCALITÉS	PROJETS	COUTS	COUTS CUMULÉS	ANNÉES	PROGRAMME	ACTION	Pilier	Axe	Sous Axe	ODD	Cible (s)
												pement et de modes de vie durable

RANG	LOCALITÉS	PROJETS	COUTS	COUTS CUMULÉS	ANNÉES	PROGRAMME	ACTION	Ancrage SND30			Ancrage ODD	
								Pilier	Axe	Sous Axe	ODD	Cible (s)
36e	MBEMEDZOU	Construction d'un forage à l'EP	8 500 000	519 881 698		Amélioration de l'offre des services sociaux de base	Amélioration de l'accès à l'eau potable	Pilier 2 : Développement du Capital humain et du bien-être	4.4. Accès aux facilités sociales de base	4.4.2. Accès à l'eau potable	ODD 6 : Accès alimentaire, eau	6.1 D'ici à 2030, assurer l'accès universel et équitable à l'eau potable, à un coût abordable
37e	NDOMBO	Construction d'un forage à tchad ndombo	8 500 000	528 381 698		Amélioration de l'offre des services sociaux de base	Amélioration de l'accès à l'eau potable	Pilier 2 : Développement du Capital humain et du bien-être	4.4. Accès aux facilités sociales de base	4.4.2. Accès à l'eau potable	ODD 6 : Accès alimentaire, eau	6.1 D'ici à 2030, assurer l'accès universel et équitable à l'eau potable, à un coût abordable

RANG	LOCALITÉS	PROJETS	COUTS	COUTS CUMULÉS	ANNÉES	PROGRAMME	ACTION	Ancrage SND30			Ancrage ODD	
								Pilier	Axe	Sous Axe	ODD	Cible (s)
38e	ONDOUNDOU	Construction d'un forage à la chefferie	8 500 000	536 881 698		Amélioration de l'offre des services sociaux de base	Amélioration de l'accès à l'eau potable	Pilier 2 : Développement du Capital humain et du bien-être	4.4. Accès aux facilités sociales de base	4.4.2. Accès à l'eau potable	ODD 6 : Accès alimentaire, eau	6.1 D'ici à 2030, assurer l'accès universel et équitable à l'eau potable, à un coût abordable

RANG	LOCALITÉS	PROJETS	COUTS	COUTS CUMULÉS	ANNÉES	PROGRAMME	ACTION	Ancrage SND30			Ancrage ODD	
								Pilier	Axe	Sous Axe	ODD	Cible (s)
39e	ETOUTOUA	Réhabilitation d'un bloc de 02 salles de classe à l'EP d'Etoutoua	10 000 000	546 881 698		Amélioration de l'offre des services sociaux de base	Accroissement des infrastructures scolaires	Pilier 2 : développement du capital humain et du bien-être	4.2. éducation, formation et employabilité	4.2.2. Qualité, employabilité et entrepreneurship	ODD4. Veiller à ce que tous puissent suivre une éducation de qualité dans des conditions d'équité	4.7. D'ici à 2030, faire en sorte que tous les élèves acquièrent les connaissances et compétences nécessaires pour promouvoir le développement durable, notamment par l'éducation en faveur du dévelop

								Ancrage SND30			Ancrage ODD	
RAN G	LOCALITÉS	PROJETS	COUT S	COUTS CUMULÉS	ANNÉE S	PROGRAMME	ACTION	Pilier	Axe	Sous Axe	ODD	Cible (s)
												pement et de modes de vie durable

RANG	LOCALITÉS	PROJETS	COUTS	COUTS CUMULÉS	ANNÉES	PROGRAMME	ACTION	Ancrage SND30			Ancrage ODD	
								Pilier	Axe	Sous Axe	ODD	Cible (s)
40ème	MINKOMILALA	Construction d'un forage à Minkomilala	8 500 000	555 381 698		Amélioration de l'offre des services sociaux de base	Amélioration de l'accès à l'eau potable	Pilier 2 : Développement du Capital humain et du bien-être	4.4. Accès aux facilités sociales de base	4.4.2. Accès à l'eau potable	ODD 6 : Accès alimentaire, eau	6.1 D'ici à 2030, assurer l'accès universel et équitable à l'eau potable, à un coût abordable
41er	NKOLMBONDE I	Construction d'un forage à L'EP de nkombondé 1	8 500 000	563 881 698		Amélioration de l'offre des services sociaux de base	Amélioration de l'accès à l'eau potable	Pilier 2 : Développement du Capital humain et du bien-être	4.4. Accès aux facilités sociales de base	4.4.2. Accès à l'eau potable	ODD 6 : Accès alimentaire, eau	6.1 D'ici à 2030, assurer l'accès universel et équitable à l'eau potable, à un coût abordable

RANG	LOCALITÉS	PROJETS	COUTS	COUTS CUMULÉS	ANNÉES	PROGRAMME	ACTION	Ancrage SND30			Ancrage ODD	
								Pilier	Axe	Sous Axe	ODD	Cible (s)
42e	NKOLBA	Construction et équipement d'un bloc de 02 salles de classe à l'EP d'Etoutoua	25 000 000	588 881 698		Amélioration de l'offre des services sociaux de base	Accroissement des infrastructures scolaires	Pilier 2 : développement du capital humain et du bien-être	4.2. éducation, formation et employabilité	4.2.2. Qualité, employabilité et entrepreneurship	ODD4. Veiller à ce que tous puissent suivre une éducation de qualité dans des conditions d'équité	4.7. D'ici à 2030, faire en sorte que tous les élèves acquièrent les connaissances et compétences nécessaires pour promouvoir le développement durable, notamment par l'éducation en faveur du dévelop

								Ancrage SND30			Ancrage ODD	
RANG	LOCALITÉS	PROJETS	COUTS	COUTS CUMULÉS	ANNÉES	PROGRAMME	ACTION	Pilier	Axe	Sous Axe	ODD	Cible (s)
												pement et de modes de vie durable



								Ancrage SND30			Ancrage ODD	
RAN G	LOCALITÉS	PROJETS	COUT S	COUTS CUMULÉS	ANNÉE S	PROGRAMME	ACTION	Pilier	Axe	Sous Axe	ODD	Cible (s)
		PROJET ECOLOGIQUE	10 190 000	599 071 698		Promotion du développemen t économique et protection de l'environneme nt	Promotion de la protection de l'environneme nt					
	ESPACE URBAIN/COMMU NE		50 000 000	649 071 698	2026	Promotion du développemen t économique et protection de l'environneme nt	Promotion de l'économie locale					
43e	ESPACE URBAIN/COMMU NE	ENTRETIEN ROUTIER	27 000 000	676 071 698		Promotion du développemen t économique et protection de l'environneme nt	Entretien du réseau routier	Pilier 1 : Transformation structurelle de l'économie	3.3. Développeme nt des infrastructure s productives	3.3.2. Infrastr uctures de transpo r	ODD 11. Faire en sorte que les villes et les établissem ents humains soient ouverts à tous, sûrs, résilients et durables	11.3 D'ici à 2030, renforc er l'urbani sation durable pour tous et les

RAN G	LOCALITÉS	PROJETS	COUT S	COUTS CUMULÉS	ANNÉE S	PROGRAMME	ACTION	Ancrage SND30			Ancrage ODD	
								Pilier	Axe	Sous Axe	ODD	Cible (s)
45e	EWOT	Construction d'un forage à Mimbang	8 500 000	684 571 698		Amélioration de l'offre des services sociaux de base	Amélioration de l'accès à l'eau potable	Pilier 2 : Développemen t du Capital humain et du bien-être	4.4. Accès aux facilités sociales de base	4.4.2. Accès à l'eau potable	ODD 6 : Accès alimentat ion, eau	6.1 D'ici à 2030, assurer l'accès univers el et équitabl e à l'eau potable, à un coût aborda ble

RANG	LOCALITÉS	PROJETS	COUTS	COUTS CUMULÉS	ANNÉES	PROGRAMME	ACTION	Ancrage SND30			Ancrage ODD	
								Pilier	Axe	Sous Axe	ODD	Cible (s)
46e	EBOGO	Construction et équipement d'un bloc de 02 salles de classe à l'EP d'EBOGO	25 000 000	709 571 698		Amélioration de l'offre des services sociaux de base	Accroissement des infrastructures scolaires	Pilier 2 : développement du capital humain et du bien-être	4.2. éducation, formation et employabilité	4.2.2. Qualité, employabilité et entrepreneurship	ODD4. Veiller à ce que tous puissent suivre une éducation de qualité dans des conditions d'équité	4.7. D'ici à 2030, faire en sorte que tous les élèves acquièrent les connaissances et compétences nécessaires pour promouvoir le développement durable, notamment par l'éducation en faveur du dévelop

								Ancrage SND30			Ancrage ODD	
RANG	LOCALITÉS	PROJETS	COUTS	COUTS CUMULÉS	ANNÉES	PROGRAMME	ACTION	Pilier	Axe	Sous Axe	ODD	Cible (s)
												pement et de modes de vie durable

RANG	LOCALITÉS	PROJETS	COUTS	COUTS CUMULÉS	ANNÉES	PROGRAMME	ACTION	Ancrage SND30			Ancrage ODD	
								Pilier	Axe	Sous Axe	ODD	Cible (s)
47e	EBOLZOCK	Construction d'un bâtiment équipé de 02 moulins multifonctionnels	10 000 000	719 571 698		Promotion du développement économique et protection de l'environnement	Promotion des activités de transformation des produits agricoles	Pilier 2 : développement du capital humain et du bien-être	4.2. éducation, formation et employabilité	4.2.2. Qualité, employabilité et entrepreneurship	ODD4. Veiller à ce que tous puissent suivre une éducation de qualité dans des conditions d'équité	4.7. D'ici à 2030, faire en sorte que tous les élèves acquièrent les connaissances et compétences nécessaires pour promouvoir le développement durable, notamment par l'éducation en faveur du dévelop

								Ancrage SND30			Ancrage ODD	
RANG	LOCALITÉS	PROJETS	COUTS	COUTS CUMULÉS	ANNÉES	PROGRAMME	ACTION	Pilier	Axe	Sous Axe	ODD	Cible (s)
												pement et de modes de vie durable

RANG	LOCALITÉS	PROJETS	COUTS	COUTS CUMULÉS	ANNÉES	PROGRAMME	ACTION	Ancrage SND30			Ancrage ODD	
								Pilier	Axe	Sous Axe	ODD	Cible (s)
48e	FEGMIMBANG	Construction d'un forage à Fegmimbang nkolgok	8 500 000	728 071 698		Amélioration de l'offre des services sociaux de base	Amélioration de l'accès à l'eau potable	Pilier 2 : Développement du Capital humain et du bien-être	4.4. Accès aux facilités sociales de base	4.4.2. Accès à l'eau potable	ODD 6 : Accès alimentaire, eau	6.1 D'ici à 2030, assurer l'accès universel et équitable à l'eau potable, à un coût abordable

RANG	LOCALITÉS	PROJETS	COUTS	COUTS CUMULÉS	ANNÉES	PROGRAMME	ACTION	Ancrage SND30			Ancrage ODD	
								Pilier	Axe	Sous Axe	ODD	Cible (s)
49e	MFANDENA	Construction et équipement d'un bloc maternel à l'Ecole bilingue de Mfandena	25 000 000	753 071 698		Amélioration de l'offre des services sociaux de base	Accroissement des infrastructures scolaires	Pilier 2 : développement du capital humain et du bien-être	4.2. éducation, formation et employabilité	4.2.2. Qualité, employabilité et entrepreneurship	ODD4. Veiller à ce que tous puissent suivre une éducation de qualité dans des conditions d'équité	4.7. D'ici à 2030, faire en sorte que tous les élèves acquièrent les connaissances et compétences nécessaires pour promouvoir le développement durable, notamment par l'éducation en faveur du dévelop



								Ancrage SND30			Ancrage ODD	
RAN G	LOCALITÉS	PROJETS	COUT S	COUTS CUMULÉS	ANNÉE S	PROGRAMME	ACTION	Pilier	Axe	Sous Axe	ODD	Cible (s)
												pement et de modes de vie durable

RANG	LOCALITÉS	PROJETS	COUTS	COUTS CUMULÉS	ANNÉES	PROGRAMME	ACTION	Ancrage SND30			Ancrage ODD	
								Pilier	Axe	Sous Axe	ODD	Cible (s)
50ème	NGOUNDYOU	Construction d'un forage à Ngoundou brousse	8 500 000	761 571 698		Amélioration de l'offre des services sociaux de base	Amélioration de l'accès à l'eau potable	Pilier 2 : Développement du Capital humain et du bien-être	4.4. Accès aux facilités sociales de base	4.4.2. Accès à l'eau potable	ODD 6 : Accès alimentaire, eau	6.1 D'ici à 2030, assurer l'accès universel et équitable à l'eau potable, à un coût abordable

RANG	LOCALITÉS	PROJETS	COUTS	COUTS CUMULÉS	ANNÉES	PROGRAMME	ACTION	Ancrage SND30			Ancrage ODD	
								Pilier	Axe	Sous Axe	ODD	Cible (s)
51er	NKOLAVOLO II	Construction d'un bloc de logements d'astreinte à l'EP de Ekoumeyeng	25 000 000	786 571 698		Amélioration de l'offre des services sociaux de base	Accroissement des infrastructures scolaires	Pilier 2 : développement du capital humain et du bien-être	4.2. éducation, formation et employabilité	4.2.2. Qualité, employabilité et entrepreneurship	ODD4. Veiller à ce que tous puissent suivre une éducation de qualité dans des conditions d'équité	4.7. D'ici à 2030, faire en sorte que tous les élèves acquièrent les connaissances et compétences nécessaires pour promouvoir le développement durable, notamment par l'éducation en faveur du dévelop

								Ancrage SND30			Ancrage ODD	
RANG	LOCALITÉS	PROJETS	COUTS	COUTS CUMULÉS	ANNÉES	PROGRAMME	ACTION	Pilier	Axe	Sous Axe	ODD	Cible (s)
												pement et de modes de vie durable

RANG	LOCALITÉS	PROJETS	COUTS	COUTS CUMULÉS	ANNÉES	PROGRAMME	ACTION	Ancrage SND30			Ancrage ODD	
								Pilier	Axe	Sous Axe	ODD	Cible (s)
52e	EBODOUMOU	Construction d'un forage à Ebodoumou au quartier Mboun	8 500 000	795 071 698		Amélioration de l'offre des services sociaux de base	Amélioration de l'accès à l'eau potable	Pilier 2 : Développement du Capital humain et du bien-être	4.4. Accès aux facilités sociales de base	4.4.2. Accès à l'eau potable	ODD 6 : Accès alimentaire, eau	6.1 D'ici à 2030, assurer l'accès universel et équitable à l'eau potable, à un coût abordable
		Appui à la culture	3 690 000	798 761 698		Amélioration de l'offre des services sociaux de base	promotion de la culture locale					
	ESPACE URBAIN/COMMUNE		50 000 000	848 761 698	2027	Promotion du développement économique et protection de l'environnement	Promotion de l'économie locale					

RANG	LOCALITÉS	PROJETS	COUTS	COUTS CUMULÉS	ANNÉES	PROGRAMME	ACTION	Ancrage SND30			Ancrage ODD	
								Pilier	Axe	Sous Axe	ODD	Cible (s)
53e	ESPACE URBAIN/COMMUNE	ENTRETIEN ROUTIER	27 000 000	875 761 698		Promotion du développement économique et protection de l'environnement	Entretien du réseau routier	Pilier 1 : Transformation structurelle de l'économie	3.3. Développement des infrastructures productives	3.3.2. Infrastructures de transport	ODD 11. Faire en sorte que les villes et les établissements humains soient ouverts à tous, sûrs, résilients et durables	11.3 D'ici à 2030, renforcer l'urbanisation durable pour tous et les

RANG	LOCALITÉS	PROJETS	COUTS	COUTS CUMULÉS	ANNÉES	PROGRAMME	ACTION	Ancrage SND30			Ancrage ODD	
								Pilier	Axe	Sous Axe	ODD	Cible (s)
55e	NGONWA I	Construction et équipement d'une bibliothèque à l'EP de Ngonwa 1	20 000 000	895 761 698		Amélioration de l'offre des services sociaux de base	Accroissement des infrastructures scolaires	Pilier 2 : développement du capital humain et du bien-être	4.2. éducation, formation et employabilité	4.2.2. Qualité, employabilité et entrepreneurship	ODD4. Veiller à ce que tous puissent suivre une éducation de qualité dans des conditions d'équité	4.7. D'ici à 2030, faire en sorte que tous les élèves acquièrent les connaissances et compétences nécessaires pour promouvoir le développement durable, notamment par l'éducation en faveur du dévelop

								Ancrage SND30			Ancrage ODD	
RAN G	LOCALITÉS	PROJETS	COUT S	COUTS CUMULÉS	ANNÉE S	PROGRAMME	ACTION	Pilier	Axe	Sous Axe	ODD	Cible (s)
												pement et de modes de vie durable



RAN G	LOCALITÉS	PROJETS	COUT S	COUTS CUMULÉS	ANNÉE S	PROGRAMME	ACTION	Ancrage SND30			Ancrage ODD	
								Pilier	Axe	Sous Axe	ODD	Cible (s)
56e	NKOMEYO	Construction d'un forage équipé d'une PMH au CSI de Nkomeyo	8 500 000	904 261 698		Amélioration de l'offre des services sociaux de base	Amélioration de l'accès à l'eau potable	Pilier 2 : Développement du Capital humain et du bien-être	4.4. Accès aux facilités sociales de base	4.4.2. Accès à l'eau potable	ODD 6 : Accès alimentaire, eau	6.1 D'ici à 2030, assurer l'accès universel et équitable à l'eau potable, à un coût abordable
	NOMAYOS	Achèvement de la construction et équipement du CSI de Nomayos	30 000 000	934 261 698		Amélioration de l'offre des services sociaux de base	Accroissement des infrastructures sanitaires	Pilier 2 : Développement du Capital humain et du bien-être	4.3. Santé et nutrition	4.3.4. Renforcement du système de santé	ODD 3 : Santé	3.7 D'ici à 2030, assurer l'accès de tous à des services de soins de santé sexuelle et procréative, y compris à des fins de planification

								Ancrage SND30			Ancrage ODD	
RAN G	LOCALITÉS	PROJETS	COU T S	COU T S CUMULÉS	ANNÉE S	PROGRAMME	ACTION	Pilier	Axe	Sous Axe	ODD	Cible (s)
												familiale , d'inform ation et d'éducat ion

RANG	LOCALITÉS	PROJETS	COUTS	COUTS CUMULÉS	ANNÉES	PROGRAMME	ACTION	Ancrage SND30			Ancrage ODD	
								Pilier	Axe	Sous Axe	ODD	Cible (s)
	MENGUEME	Construction et équipement d'un bloc maternel à Mengueme	25 000 000	959 261 698		Amélioration de l'offre des services sociaux de base	Accroissement des infrastructures scolaires	Pilier 2 : développement du capital humain et du bien-être	4.2. éducation, formation et employabilité	4.2.2. Qualité, employabilité et entrepreneurship	ODD4. Veiller à ce que tous puissent suivre une éducation de qualité dans des conditions d'équité	4.7. D'ici à 2030, faire en sorte que tous les élèves acquièrent les connaissances et compétences nécessaires pour promouvoir le développement durable, notamment par l'éducation en faveur du dévelop

								Ancrage SND30			Ancrage ODD	
RANG	LOCALITÉS	PROJETS	COUTS	COUTS CUMULÉS	ANNÉES	PROGRAMME	ACTION	Pilier	Axe	Sous Axe	ODD	Cible (s)
												pement et de modes de vie durable

RANG	LOCALITÉS	PROJETS	COUTS	COUTS CUMULÉS	ANNÉES	PROGRAMME	ACTION	Ancrage SND30			Ancrage ODD	
								Pilier	Axe	Sous Axe	ODD	Cible (s)
	ESSE VILLAGE	Construction d'un forage équipé d'une PMH à la chefferie	8 500 000	967 761 698		Amélioration de l'offre des services sociaux de base	Amélioration de l'accès à l'eau potable	Pilier 2 : Développement du Capital humain et du bien-être	4.4. Accès aux facilités sociales de base	4.4.2. Accès à l'eau potable	ODD 6 : Accès alimentaire, eau	6.1 D'ici à 2030, assurer l'accès universel et équitable à l'eau potable, à un coût abordable
	MVENG	Construction d'un forage équipé d'une PMH à Ngouyop	8 500 000	976 261 698		Amélioration de l'offre des services sociaux de base	Amélioration de l'accès à l'eau potable	Pilier 2 : Développement du Capital humain et du bien-être	4.4. Accès aux facilités sociales de base	4.4.2. Accès à l'eau potable	ODD 6 : Accès alimentaire, eau	6.1 D'ici à 2030, assurer l'accès universel et équitable à l'eau potable, à un coût abordable

RANG	LOCALITÉS	PROJETS	COUTS	COUTS CUMULÉS	ANNÉES	PROGRAMME	ACTION	Ancrage SND30			Ancrage ODD	
								Pilier	Axe	Sous Axe	ODD	Cible (s)
	AFANETOUANA	Construction d'un forage équipé d'une PMH à Afanetouana 1	8 500 000	984 761 698		Amélioration de l'offre des services sociaux de base	Amélioration de l'accès à l'eau potable	Pilier 2 : Développement du Capital humain et du bien-être	4.4. Accès aux facilités sociales de base	4.4.2. Accès à l'eau potable	ODD 6 : Accès alimentaire, eau	6.1 D'ici à 2030, assurer l'accès universel et équitable à l'eau potable, à un coût abordable
	BIKOUÉ	Construction d'un forage équipé d'une PMH à Nkolessong 1	8 500 000	993 261 698		Amélioration de l'offre des services sociaux de base	Amélioration de l'accès à l'eau potable	Pilier 2 : Développement du Capital humain et du bien-être	4.4. Accès aux facilités sociales de base	4.4.2. Accès à l'eau potable	ODD 6 : Accès alimentaire, eau	6.1 D'ici à 2030, assurer l'accès universel et équitable à l'eau potable, à un coût abordable

RANG	LOCALITÉS	PROJETS	COUTS	COUTS CUMULÉS	ANNÉES	PROGRAMME	ACTION	Ancrage SND30			Ancrage ODD	
								Pilier	Axe	Sous Axe	ODD	Cible (s)
		APPUI A LA JEUNESSE	5 192 548	998 454 246		Promotion de la citoyenneté, de la culture, des sports et appui à la jeunesse	Promotion des activités d'encadrement des jeunes	Pilier 3 : Promotion de l'emploi et insertion économique	5.3. Développement des TPE, PME et de l'entrepreneuriat jeunes en zones urbaines	/	ODD 8 : Croissance et	8.6 D'ici à 2020, réduire nettement la proportion de jeunes non scolarisés et sans emploi ni formation
				998 454 246							Emploi	

Dans l'analyse de ce tableau il ressort qu'au bout de 05 ans les différents projets que la commune pourra réaliser sur la base des ressources sûres mobilisables sont au nombre de 16 au moins, chaque village pouvant bénéficier d'au moins un projet. D'autres projets pourraient s'y ajouter en fonction des appuis venant des éventuelles conventions.

Cette définition sommaire nous permet de faire la synthèse suivante.

Dans l'analyse de ce tableau il ressort qu'au bout de 05 ans les différents projets que la commune pourra réaliser sur la base des ressources sûres mobilisables sont au nombre de 16 au moins, chaque village pouvant bénéficier d'au moins un projet. D'autres projets pourraient s'y ajouter en fonction des appuis venant des éventuelles conventions.

Cette définition sommaire nous permet de faire la synthèse suivante.

Tableau 30: Couts des programmes techniques

PROGRAMMES	COUTS	POIDS
AMÉLIORATION DE L’OFFRE DES SERVICES SOCIAUX DE BASE	618 690 000	59%
PROMOTION DU DÉVELOPPEMENT ÉCONOMIQUE ET PROTECTION DE L’ENVIRONNEMENT	423 690 000	40%
PROMOTION DE LA CITOYENNETE, DE LA CULTURE, DES SPORTS ET APPUI A LA JEUNESSE	8 574 246	1%
TOTAL	1 050 954 246	100%

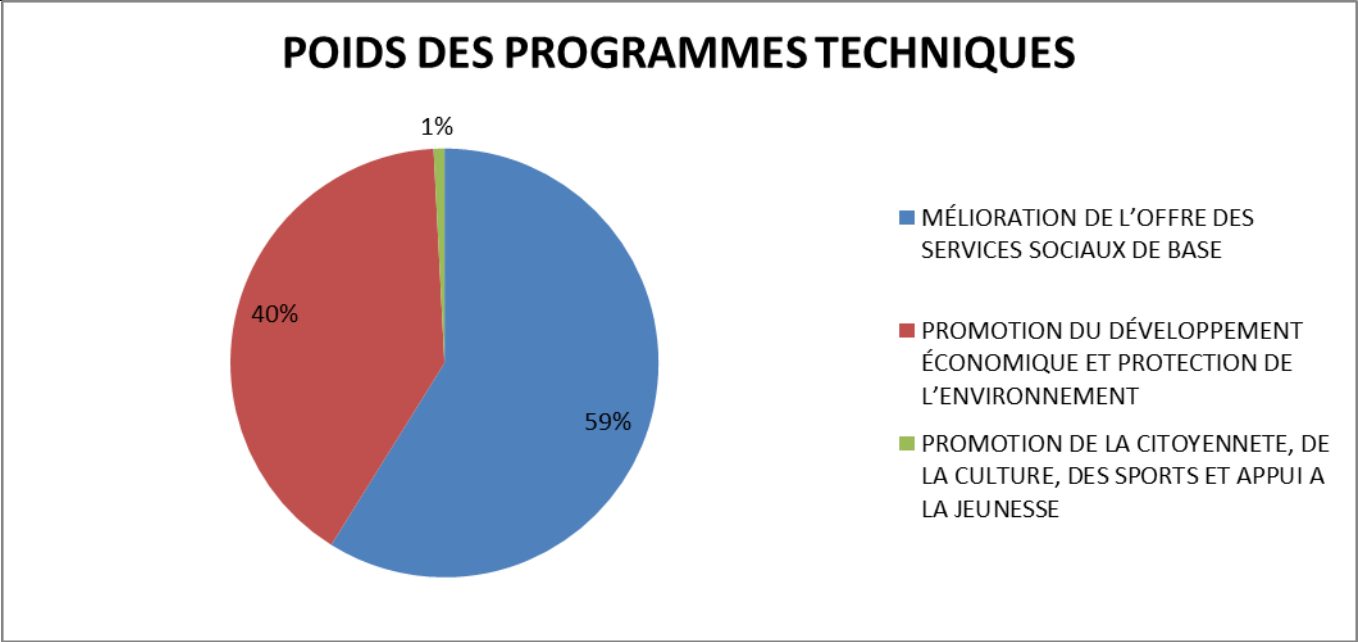


Figure 1: Poids des programmes techniques dans le Plan quinquennal



5.3.1.2. Détermination du niveau d'accès aux services sociaux de base (Indicateurs) :

Tableau 31: Détermination du niveau d'accès aux services sociaux de base

N°	PROGRAMME	ACTION	Situation initiale (Accès initial)		Situation souhaitée (Accès visé)		Populatio n Cible	Norme sectorielle
			Nombre	%	Nombre	%		
1	Amélioration de l'offre des services sociaux de base	Eau	26 forages fonctionnels 100 puits fonctionnels	46,15%	39 nouveaux forages à construire	65%	36 354	250habitants/ point d'eau
		Éducation de Base	58 salles de classes construites et fonctionnelles dans les écoles publiques	18,01%	08 nouvelles salles de classes à construire dans les écoles publiques	29,05%	36 354	06 salles de classe pour un cycle complet
			04 logements d'astreintes construites dans les écoles publiques	15%	Construction de 02 logements d'astreinte dans les écoles en milieu rural	20%	154 enseignan ts	01 logement d'astreinte par établissemen t scolaire
		Sante Publique	01 Hopital de districtd' Esse et 11 CSI construites, accessibles et fonctionnels	44%	03 nouveaux centres de santé à construire et à équiper	78,57%	6 605	
2	Promotion du développement - Promotion du développement économique et protection de l'environnement	Infrastructures - Economie	Plus de 100km de route bitumée dans la commune et plus de 40km de route entretenues	28%	Reprofilage / entretien de 50 km de route en milieu rural dans la commune	56%	36 354 hbts	
		Énergie	Plus de 19 villages électrifiés dont près de 70 km de réseau électrique fonctionnel	55 ,88%	Extension de plus de 100 km du réseau électrique dans la commune	94 ,11 %	36 354 hbts	

N°	PROGRAMME	ACTION	Situation initiale (Accès initial)		Situation souhaitée (Accès visé)		Population Cible	Norme sectorielle
			Nombre	%	Nombre	%		
	et protection de l'environnement	Pêche	Aucune infrastructure de pêche présente	0%	Construction de 01 étang piscicole a Nkollo	8 ,82%		
		Ecologie	L'espace urbain d'Esse et d'Esse profitent des bacs à ordures et du reboisement	15%	Mise sur pied des bacs à ordures dans tous les espaces urbains de la commune et dans les établissements scolaires Mise à disposition d'une décharge municipale dans la Commune	50%		
3	-Gouvernance et administration locale	Tous les secteurs	Plus de 37 études de faisabilités des microprojets à réaliser sur 05 ans	0%	Toutes les études de faisabilités des microprojets ont été menées	100%	36 354 hbts	
4	Promotion de la culture, sports et appui à la jeunesse	Arts et Culture Sports et Education physique	Plus de 03 villages profitent des infrastructures sportives, culturelle et d'appui a la jeunesse construites et organisés dans la commune	15%	Construction d'un stade municipal Organisation des journées gastronomique Organisation de la journée des communautés Appui aux projets de jeunesse à travers la construction du CMPJC et	40%	36 354 hbts	

5.3.1.3. PROGRAMME TECHNIQUE AMELIORATION DE L’OFFRE DES SERVICES SOCIAUX DE BASE-

Il compte 17 principales actions à proportions variées selon les couts par rapport au budget du plan quinquennal avec toutes les activités y attenantes tel que le présente les tableaux ci-dessous :

Tableau 32: Actions du Programme technique de l’amélioration de l’offre des services sociaux de base

Actions	Couts	Poids
Amélioration de l'accès à l'eau potable	187 500 000	53%
amélioration de l'accès à l'éducation	5 000 000	1%
Amélioration des infrastructures scolaires	102 000 000	29%
amélioration de l'appareillage en santé	31 000 000	9%
appui aux peuples autochtones	8 000 000	2%
Amélioration de l'accès à un logement décent	17 000 000	5%
Total	350 500 000	100%

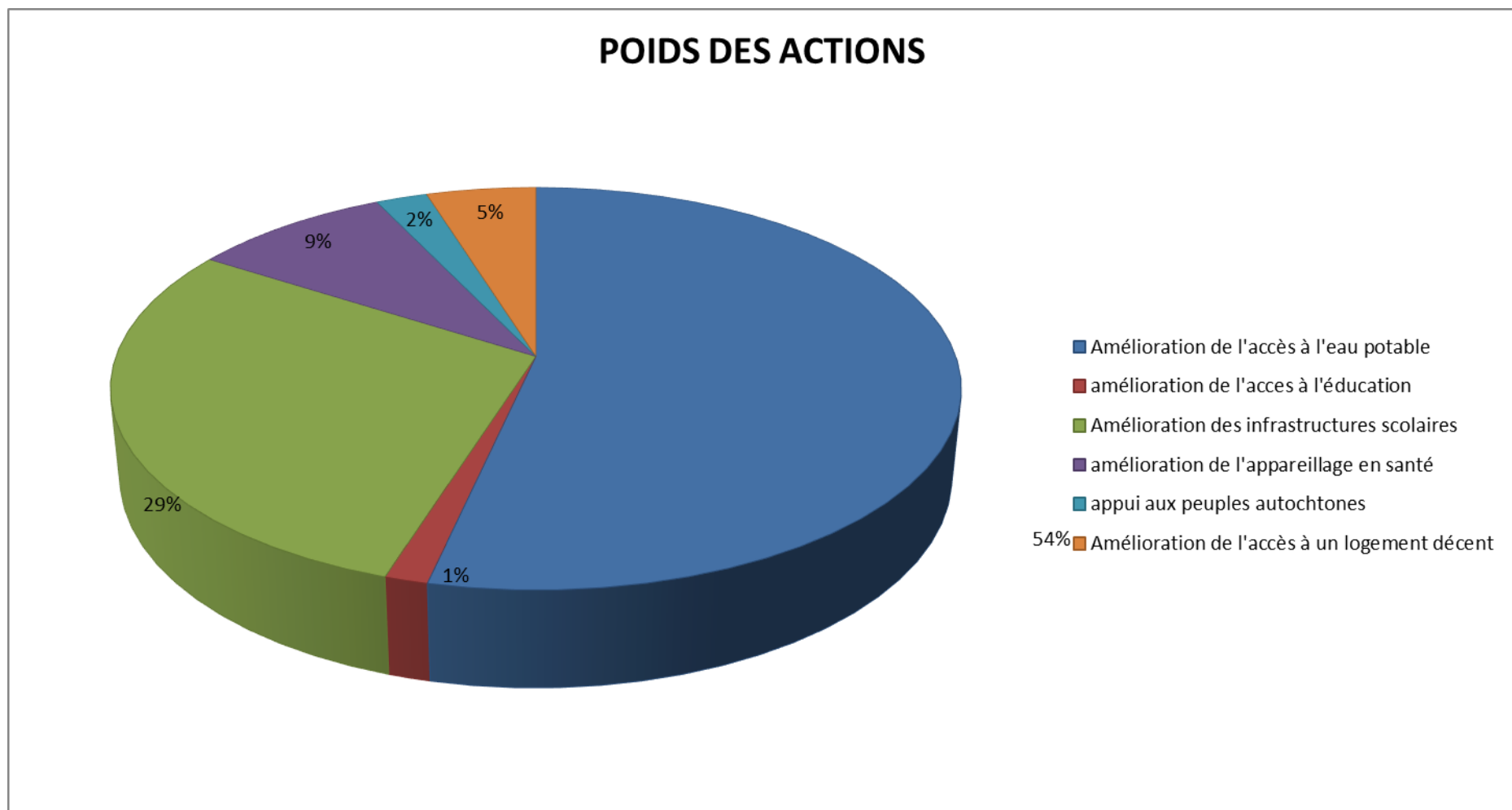


Figure 2: Poids des actions du programme d’amélioration de l’offre des services sociaux de base

PROGRAMME 1 : AMELIORATION DE L'OFFRE DES SERVICES SOCIAUX DE BASE															
Ancrage à la SND30 et aux ODD : Ce programme s'inscrit dans le Pilier 2 Développement du Capital humain et du bien être, dans son Action intitulée Planifier l'extension du réseau d'eau potable selon l'évolution démographique et développer les capacités techniques (notamment pour la réalisation des petits réseaux d'eau potable) et sous l'Axe Accès aux facilités sociales de base															
Objectif: Améliorer l'offre des services sociaux de base															
Indicateur: Taux d'amélioration global des services sociaux au niveau local															
Action 1 (Secteur Eau) : Amélioration de l'accès à l'eau potable par la construction de nouvelles infrastructures															
Objectif: Améliorer de 20 à 48 % le taux d'accès à l'eau potable dans les zones urbaines et périurbaines d'ici 2027															
Indicateur: Taux d'accès à l'eau potable															
Activités	Localisation	Indicateurs	source de vérification	Responsable	2023		2024		2025		2026		2027		Observations
					Qté	Coût	Qté	Coût	Qté	Coût	Qté	Coût	Qté	Coût	
construction d'un forage équipé d'une PMH	NGUINDA	Nombre de forages construits	PV de réception et Photos	Chef service technique	1	8 500 000	0	0	0	0	0	0	0	0	/
construction d'un forage équipé d'une PMH après la chefferie	MBESSI 2	Nombre de forages construits	PV de réception et Photos	Chef service technique	1	8 500 000	0	0	0	0	0	0	0	0	/
construction d'un forage équipé d'une PMH	NKOLAFAMBA	Nombre de forages construits	PV de réception et Photos	Chef service technique	1	8 500 000	0	0	0	0	0	0	0	0	/
construction d'un forage équipé d'une PMH après la chefferie au lieu dit coq d'or	MEDOUMBOU	Nombre de forages construits	PV de réception et Photos	Chef service technique	1	8 500 000	0	0	0	0	0	0	0	0	/
construction d'un forage à SOGER	MFOU-ESSE	Nombre de forages construits	PV de réception et Photos	Chef service technique	1	8 500 000	0	0	0	0	0	0	0	0	/
Forage équipé d'une PMH à l'école Primaire	AWAE-ESSE	Nombre de forages construits	PV de réception et Photos	Chef service technique	1	8 500 000	0	0	0	0	0	0	0	0	/
construction d'un forage équipé d'une PMH après la chefferie	NKOLEYANGA	Nombre de forages construits	PV de réception et Photos	Chef service technique	1	8 500 000	0	0	0	0	0	0	0	0	/
construction	EMINI	Nombre de	PV de	Chef service	1	8 500 000	0	0	0	0	0	0	0	0	/

PROGRAMME 1 : AMELIORATION DE L'OFFRE DES SERVICES SOCIAUX DE BASE															
Ancrage à la SND30 et aux ODD : Ce programme s'inscrit dans le Pilier 2 Développement du Capital humain et du bien être, dans son Action intitulée Planifier l'extension du réseau d'eau potable selon l'évolution démographique et développer les capacités techniques (notamment pour la réalisation des petits réseaux d'eau potable) et sous l'Axe Accès aux facilités sociales de base															
Objectif: Améliorer l'offre des services sociaux de base															
Indicateur: Taux d'amélioration global des services sociaux au niveau local															
Action 1 (Secteur Eau) : Amélioration de l'accès à l'eau potable par la construction de nouvelles infrastructures															
Objectif: Améliorer de 20 à 48 % le taux d'accès à l'eau potable dans les zones urbaines et périurbaines d'ici 2027															
Indicateur: Taux d'accès à l'eau potable															
Activités	Localisation	Indicateurs	source de vérification	Responsable	2023		2024		2025		2026		2027		Observations
					Qté	Coût	Qté	Coût	Qté	Coût	Qté	Coût	Qté	Coût	
d'un forage au quartier BAKA		forages construits	réception et Photos	technique											
forage équipé d'une PMH à Nkolayop	MENDOMBO	Nombre de forages construits	PV de réception et Photos	Chef service technique	1	8 500 000	0	0	0	0	0	0	0	0	/
construction d'un forage à mebomegni route	MEBOMENYI	Nombre de forages construits	PV de réception et Photos	Chef service technique	1	8 500 000	0	0	0	0	0	0	0	0	/
construction d'un forage à Ngougoumou II	NKOLMBONDE II	Nombre de forages construits	PV de réception et Photos	Chef service technique	1	8 500 000	0	0	0	0	0	0	0	0	/
construction d'un forage	ETETANA	Nombre de forages construits	PV de réception et Photos	Chef service technique	1	8 500 000	0	0	0	0	0	0	0	0	/
construction d'un forage à la chefferie	BIKONG	Nombre de forages construits	PV de réception et Photos	Chef service technique	1	8 500 000	0	0	0	0	0	0	0	0	/
Construction dun forage à mbamayok	MBAMAYOCK	Nombre de forages construits	PV de réception et Photos	Chef service technique	0	0	1	8 500 000	0	0	0	0	0	0	/
Construction dun forage à fegkoundi	MFEGKOUNDI	Nombre de forages construits	PV de réception et Photos	Chef service technique	0	0	1	8 500 000	0	0	0	0	0	0	
Construction dun forage à ossokoué	NGAT I	Nombre de forages construits	PV de réception et Photos	Chef service technique	0	0	1	8 500 000	0	0	0	0	0	0	
Construction dun forage à l'EP	NTOUESSONG	Nombre de forages construits	PV de réception et Photos	Chef service technique	0	0	1	8 500 000	0	0	0	0	0	0	
Construction dun forage à	KOUTOU	Nombre de forages	PV de réception et	Chef service technique	0	0	1	8 500 000	0	0	0	0	0	0	

PROGRAMME 1 : AMELIORATION DE L'OFFRE DES SERVICES SOCIAUX DE BASE															
Ancrage à la SND30 et aux ODD : Ce programme s'inscrit dans le Pilier 2 Développement du Capital humain et du bien être, dans son Action intitulée Planifier l'extension du réseau d'eau potable selon l'évolution démographique et développer les capacités techniques (notamment pour la réalisation des petits réseaux d'eau potable) et sous l'Axe Accès aux facilités sociales de base															
Objectif: Améliorer l'offre des services sociaux de base															
Indicateur: Taux d'amélioration global des services sociaux au niveau local															
Action 1 (Secteur Eau) : Amélioration de l'accès à l'eau potable par la construction de nouvelles infrastructures															
Objectif: Améliorer de 20 à 48 % le taux d'accès à l'eau potable dans les zones urbaines et périurbaines d'ici 2027															
Indicateur: Taux d'accès à l'eau potable															
Activités	Localisation	Indicateurs	source de vérification	Responsable	2023		2024		2025		2026		2027		Observations
					Qté	Coût	Qté	Coût	Qté	Coût	Qté	Coût	Qté	Coût	
koutou chefferie		construits	Photos												
Construction dun forage à NKOL ayop	AKPAK	Nombre de forages construits	PV de réception et Photos	Chef service technique	0	0	1	8 500 000	0	0	0	0	0	0	
Construction dun forage à Ekoumdouma mission	EKOUMDOUMA I	Nombre de forages construits	PV de réception et Photos	Chef service technique	0	0	1	8 500 000	0	0	0	0	0	0	
Construction dun forage à L'ancienne chefferie	LONGO	Nombre de forages construits	PV de réception et Photos	Chef service technique	0	0	1	8 500 000	0	0	0	0	0	0	
Construction dun forage à La chefferie	MEBOE	Nombre de forages construits	PV de réception et Photos	Chef service technique	0	0	1	8 500 000	0	0	0	0	0	0	
Construction dun forage au carrefour ekoukout	MENGOSSA	Nombre de forages construits	PV de réception et Photos	Chef service technique	0	0	1	8 500 000	0	0	0	0	0	0	
Construction dun forage au CSI	MBESSI I	Nombre de forages construits	PV de réception et Photos	Chef service technique	0	0	0	0	1 000	8 500	0	0	0	0	
Construction et équipement d'un bloc de 02 salles de classe à l'EP	MEVO-MEVO	Nombre de forages construits	PV de réception et Photos	Chef service technique	0	0	0	0	1 000	8 500	0	0	0	0	
Construction d'un forage à l'EP	MBEMEDZOU	Nombre de forages construits	PV de réception et Photos	Chef service technique	0	0	0	0	1 000	8 500	0	0	0	0	
Construction	NDOMBO	Nombre de	PV de	Chef service	0	0	0	0	1	8 500	0	0	0	0	

PROGRAMME 1 : AMELIORATION DE L'OFFRE DES SERVICES SOCIAUX DE BASE															
Ancrage à la SND30 et aux ODD : Ce programme s'inscrit dans le Pilier 2 Développement du Capital humain et du bien être, dans son Action intitulée Planifier l'extension du réseau d'eau potable selon l'évolution démographique et développer les capacités techniques (notamment pour la réalisation des petits réseaux d'eau potable) et sous l'Axe Accès aux facilités sociales de base															
Objectif: Améliorer l'offre des services sociaux de base															
Indicateur: Taux d'amélioration global des services sociaux au niveau local															
Action 1 (Secteur Eau) : Amélioration de l'accès à l'eau potable par la construction de nouvelles infrastructures															
Objectif: Améliorer de 20 à 48 % le taux d'accès à l'eau potable dans les zones urbaines et périurbaines d'ici 2027															
Indicateur: Taux d'accès à l'eau potable															
Activités	Localisation	Indicateurs	source de vérification	Responsable	2023		2024		2025		2026		2027		Observations
					Qté	Coût	Qté	Coût	Qté	Coût	Qté	Coût	Qté	Coût	
d'un forage à tchad ndombo		forages construits	réception et Photos	technique						000					
Construction d'un forage à tchad ndombo	NDOMBO	Nombre de forages construits	PV de réception et Photos	Chef service technique	0	0	0	0	1	8 500 000	0	0	0	0	
Construction d'un forage à Minkomilala	MINKOMILALA	Nombre de forages construits	PV de réception et Photos	Chef service technique	0	0	0	0	1	8 500 000	0	0			
Construction d'un forage à L'EP de nkombondé 1	NKOLMBONDE I	Nombre de forages construits	PV de réception et Photos	Chef service technique	0	0	0	0	1	8 500 000	0	0			
Construction d'un forage à Mimbang	EWOT	Nombre de forages construits	PV de réception et Photos	Chef service technique	0	0	0	0	0	0	1	8 500 000			
Construction d'un forage à Fegmimbang nkolgok	FEGMIMBANG	Nombre de forages construits	PV de réception et Photos	Chef service technique	0	0	0	0	0	0	1	8 500 000			
Construction d'un forage à Ngoundou brousse	NGOUNDOU	Nombre de forages construits	PV de réception et Photos	Chef service technique	0	0	0	0	0	0	1	8 500 000			
Construction d'un forage à Ebodoumou au quartier Mboun	EBODOUMOU	Nombre de forages construits	PV de réception et Photos	Chef service technique	0	0	0	0	0	0	1	8 500 000			
Construction d'un forage équipé d'une	NKOMEYO	Nombre de forages construits	PV de réception et Photos	Chef service technique	0	0	0	0	0	0	0	0	1	8 500 000	



PROGRAMME 1 : AMELIORATION DE L'OFFRE DES SERVICES SOCIAUX DE BASE															
Ancrage à la SND30 et aux ODD : Ce programme s'inscrit dans le Pilier 2 Développement du Capital humain et du bien être, dans son Action intitulée Planifier l'extension du réseau d'eau potable selon l'évolution démographique et développer les capacités techniques (notamment pour la réalisation des petits réseaux d'eau potable) et sous l'Axe Accès aux facilités sociales de base															
Objectif: Améliorer l'offre des services sociaux de base															
Indicateur: Taux d'amélioration global des services sociaux au niveau local															
Action 1 (Secteur Eau) : Amélioration de l'accès à l'eau potable par la construction de nouvelles infrastructures															
Objectif: Améliorer de 20 à 48 % le taux d'accès à l'eau potable dans les zones urbaines et périurbaines d'ici 2027															
Indicateur: Taux d'accès à l'eau potable															
Activités	Localisation	Indicateurs	source de vérification	Responsable	2023		2024		2025		2026		2027		Observations
					Qté	Coût	Qté	Coût	Qté	Coût	Qté	Coût	Qté	Coût	
PMH au CSI de Nkomeyo															
Construction d'un forage équipé d'une PMH à la chefferie	ESSE VILLAGE	Nombre de forages construits	PV de réception et Photos	Chef service technique	0	0	0	0	0	0	0	0	1	8 500 000	
Construction d'un forage équipé d'une PMH à Ngouyop	MVENG	Nombre de forages construits	PV de réception et Photos	Chef service technique	0	0	0	0	0	0	0	0	1	8 500 000	
Construction d'un forage équipé d'une PMH à Afanetouana 1	AFANETOUANA	Nombre de forages construits	PV de réception et Photos	Chef service technique	0	0	0	0	0	0	0	0	1	8 500 000	
Construction d'un forage équipé d'une PMH à Nkolessong 1	BIKOUÉ	Nombre de forages construits	PV de réception et Photos	Chef service technique	0	0	0	0	0	0	0	0	1	8 500 000	
Total					13	72 000 000	5	59 000 000	6	51 000 000	2	17 000 000	5	42 500 000	

PROGRAMME 1 : AMELIORATION DE L'OFFRE DES SERVICES SOCIAUX DE BASE														
Ancrage à la SND30 et aux ODD : Ce programme s'inscrit dans le Pilier 2 Développement du Capital humain et du bien être, dans son Action intitulée Création, conformément à la carte scolaire, la gestion, l'équipement, l'entretien et la maintenance des écoles maternelles et primaires et des établissements préscolaires de la Commune et sous l'Axe Education, formation et employabilité														

Objectif: Améliorer l'offre des services sociaux de base															
Indicateur: Taux d'amélioration global des services sociaux au niveau local															
Action 2 (Secteur Education de base) : Amélioration de la couverture et des infrastructures scolaires															
Objectif: Porter de 94,09 à 96,33 % la capacité d'accueil (infrastructures et équipements) dans les établissements scolaires d'ici 2027															
Indicateur: Nombre d'infrastructures équipées en bon état															
Activités	Localisation	Indicateurs	source de vérification	Responsable	2023		2024		2025		2026		2027		Observations
					Qté	Coût	Qté	Coût	Qté	Coût	Qté	Coût	Qté	Coût	
Construction et équipement d'un bloc de 02 salles de classe	MINKOUMOU	Nombre blocs de salles de classe construits	PV de réception et Photo	Chef service technique	0	0	1	17 000 000	-	-	-	-	-	-	/
Construction et équipement d'un bloc de 02 salles de classe à l'EP	LOUM	Nombre blocs de salles de classe construits	PV de réception et Photo	Chef service technique	0	0	1	25 000 000	-	-	-	-	-	-	/
Construction et équipement d'un bloc de 02 salles de classe à l'EP	MENGALA	Nombre de salles de classe équipées en tables-bancs	PV de réception et Photo	Chef service technique	0	0	-	-	1	25 000 000	-	-	-	-	/
Dotation de l'EP en tables bancs (Nguinda)	NGAT II	Nombre de salles de classe équipées en tables-bancs	PV de réception et Photo	Chef service technique	0	0	-	-	1	2 000 000	-	-	-	-	/
Réhabilitation d'un bloc de 02 salles de classe à l'EP d'Etoutoua	ETOUTOUA	Nombre de bureaux de maître construits	PV de réception et Photo	Chef service technique	0	0	-	-	1	10 000 000	-	-	-	-	/

PROGRAMME 1 : AMELIORATION DE L'OFFRE DES SERVICES SOCIAUX DE BASE															
Ancrage à la SND30 et aux ODD : Ce programme s'inscrit dans le Pilier 2 Développement du Capital humain et du bien être, dans son Action intitulée Création, conformément à la carte scolaire, la gestion, l'équipement, l'entretien et la maintenance des écoles maternelles et primaires et des établissements préscolaires de la Commune et sous l'Axe Education, formation et employabilité															
Objectif: Améliorer l'offre des services sociaux de base															
Indicateur: Taux d'amélioration global des services sociaux au niveau local															
Action 2 (Secteur Education de base) : Amélioration de la couverture et des infrastructures scolaires															
Objectif: Porter de 94,09 à 96,33 % la capacité d'accueil (infrastructures et équipements) dans les établissements scolaires d'ici 2027															
Indicateur: Nombre d'infrastructures équipées en bon état															
Activités	Localisation	Indicateurs	source de vérification	Responsable	2023		2024		2025		2026		2027		Observations
					Qté	Coût	Qté	Coût	Qté	Coût	Qté	Coût	Qté	Coût	
Construction et équipement d'un bloc de 02 salles de classe à l'EP d'Etoutoua	NKOLBA	Nombre de bureaux de maître construits	PV de réception et Photo	Chef service technique	0	0	-	-	1	25 000 000	-	-	-	-	/
Construction et équipement d'un bloc de 02 salles de classe à l'EP d'EBOGO	EBOGO	Nombre d'inspection d'arrondissement construite	PV de réception et Photo	Chef service technique	0	0	-	-	1	25 000 000	-	-	-	-	/
Construction et équipement d'un bloc maternel à l'Ecole bilingue de Mfandena	MFANDENA	Nombre de blocs maternels construits	PV de réception et Photo	Chef service technique	0	0	-	-	-	-	1	25 000 000	-	-	/
Construction d'un bloc de logements d'astreinte à l'EP de Ekoumeyeng	NKOLAVOLO II	Nombre blocs de salles de classe construits	PV de réception et Photo	Chef service technique	0	0	-	-	-	-	1	25 000 000	-	-	/

PROGRAMME 1 : AMELIORATION DE L'OFFRE DES SERVICES SOCIAUX DE BASE															
Ancrage à la SND30 et aux ODD : Ce programme s'inscrit dans le Pilier 2 Développement du Capital humain et du bien être, dans son Action intitulée Création, conformément à la carte scolaire, la gestion, l'équipement, l'entretien et la maintenance des écoles maternelles et primaires et des établissements préscolaires de la Commune et sous l'Axe Education, formation et employabilité															
Objectif: Améliorer l'offre des services sociaux de base															
Indicateur: Taux d'amélioration global des services sociaux au niveau local															
Action 2 (Secteur Education de base) : Amélioration de la couverture et des infrastructures scolaires															
Objectif: Porter de 94,09 à 96,33 % la capacité d'accueil (infrastructures et équipements) dans les établissements scolaires d'ici 2027															
Indicateur: Nombre d'infrastructures équipées en bon état															
Activités	Localisation	Indicateurs	source de vérification	Responsable	2023		2024		2025		2026		2027		Observations
					Qté	Coût	Qté	Coût	Qté	Coût	Qté	Coût	Qté	Coût	
Construction et équipement d'une bibliothèque à l'EP de Ngonwa 1	NGONWA I	Nombre blocs de salles de classe construits	PV de réception et Photo	Chef service technique	0	0	-	-	-	-	-	-	1	20 000 000	/
Construction et équipement d'un bloc maternel à Mengueme	MENGUEME	Nombre blocs de salles de classe construits	PV de réception et Photo	Chef service technique	0	0	-	-	-	-	-	-	1	25 000 000	/
Total					0	0	2	42 000 000	5	87 000 000	2	50 000 000	2	45 000 000	

PROGRAMME 1 : AMELIORATION DE L'OFFRE DES SERVICES SOCIAUX DE BASE															
Ancrage à la SND30 et aux ODD : Ce programme s'inscrit dans le Pilier 2 Développement du Capital humain et du bien être, dans son Action intitulée Création, conformément à la carte sanitaire, la gestion, l'équipement, l'entretien et la maintenance des formations sanitaires de la Commune															
Objectif: Améliorer l'offre des services sociaux de base															
Indicateur: Taux d'amélioration global des services sociaux au niveau local															
Action 2 (Secteur Education de base) : Amélioration de la couverture et des infrastructures sanitaires															
Objectif: Porter de 34,09 à au moins 66,33 % la capacité d'accueil (infrastructures et équipements) dans les formations sanitaires d'ici 2027															
Indicateur: Nombre d'infrastructures équipées en bon état															
Activités	Localisation	Indicateurs	source de vérification	Responsable	2023		2024		2025		2026		2027		Observations
					Qté	Coût	Qté	Coût	Qté	Coût	Qté	Coût	Qté	Coût	
Achèvement de la construction et équipement du CSI de Nomayos	NOMAYOS	Nombre de bâtiments construits	PV de réception et Photo	Chef service technique	0	0	0	0	0	0	0	0	1	30 000 000	/
Total					0	0	0	0	0	0	0	0	1	30 000 000	

PROGRAMME 2 : PROMOTION DU DEVELOPPEMENT ECONOMIQUE ET PROTECTION DE L'ENVIRONNEMENT															
Ancrage à la SND30 et aux ODD : Ce programme s'inscrit dans le Pilier 1 Transformation structurelle de l'économie, dans son Action intitulée Promotion des activités de tourisme et de loisirs d'intérêt communal et sous l'Axe Développement de l'attractivité régionale															
Objectif: Améliorer l'attractivité du territoire et promouvoir le développement durable															
Indicateur: Nombre d'entreprises installées et d'activités de promotion du développement durable															
Action 6 (Secteur Habitat et Développement Urbain) : Amélioration de l'habitat															
Objectif: Porter de 15% à au moins 40% le taux d'accès aux infrastructures marchandes d'ici 2027															
Indicateur: Taux d'accès aux matériaux modernes de construction															
Activités	Localisation	Indicateurs	source de vérification	Responsable	2023		2024		2025		2026		2027		Observations
					Qté	Coût	Qté	Coût	Qté	Coût	Qté	Coût	Qté	Coût	
Dotation d'un moule à Brique	MBENOA	Plan disponible	Photos et PV de réception	Chef service technique	1	3000000	0	0	0	0	0	0	0	0	/

PROGRAMME 2 : PROMOTION DU DEVELOPPEMENT ECONOMIQUE ET PROTECTION DE L'ENVIRONNEMENT															
Ancrage à la SND30 et aux ODD : Ce programme s'inscrit dans le Pilier 1 Transformation structurelle de l'économie, dans son Action intitulée Promotion des activités de tourisme et de loisirs d'intérêt communal et sous l'Axe Développement de l'attractivité régionale															
Objectif: Améliorer l'attractivité du territoire et promouvoir le développement durable															
Indicateur: Nombre d'entreprises installées et d'activités de promotion du développement durable															
Action 6 (Secteur Habitat et Développement Urbain) : Amélioration de l'habitat															
Objectif: Porter de 15% à au moins 40% le taux d'accès aux infrastructures marchandes d'ici 2027															
Indicateur: Taux d'accès aux matériaux modernes de construction															
Activités	Localisation	Indicateurs	source de vérification	Responsable	2023		2024		2025		2026		2027		Observations
					Qté	Coût	Qté	Coût	Qté	Coût	Qté	Coût	Qté	Coût	
Total					1	3000000	0	0	0	0	0	0	0	0	

5.3.1.4. PROGRAMME TECHNIQUE PROMOTION DU DÉVELOPPEMENT ÉCONOMIQUE ET PROTECTION DE L'ENVIRONNEMENT

Tableau 33: Actions du programme de promotion du développement économique et protection de l'environnement

Actions	Couts	Poids
Entretien du réseau routier	168 500 000	48%
developpement de l'économie locale	48 000 000	14%
amélioration des infrastrures agricoles	40 000 000	11%
Amélioration de l'état des infrastructures marchande	70 000 000	20%
amélioration de la production	2 000 000	1%
amélioration de l'état des bassin de production	12 750 000	4%
améliorer l'accès à l'hygiène	6 500 000	2%
extension du réseau électrique	5 000 000	1%
Total	352 750 000	100%

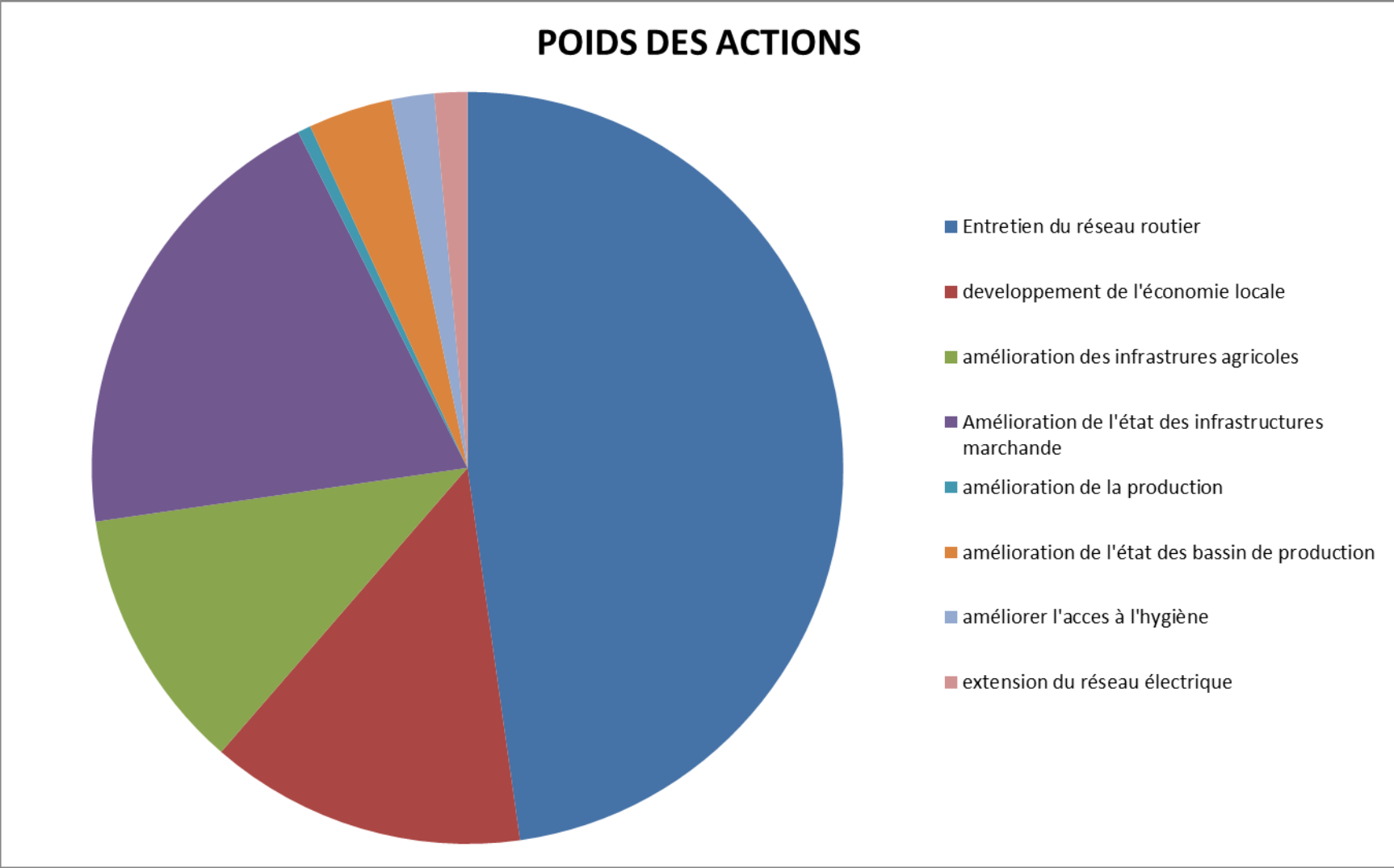


Figure 3: Poids des actions du programme de la promotion du développement économique et protection de l’environnement



PROGRAMME 2 : PROMOTION DU DEVELOPPEMENT ECONOMIQUE ET PROTECTION DE L'ENVIRONNEMENT															
Ancrage à la SND30 et aux ODD : Ce programme s'inscrit dans le Pilier 1 Transformation structurelle de l'économie, dans son Action intitulée Création et l'entretien de voiries municipales ainsi que la réalisation de travaux connexes et sous l'Axe Aménagement du Territoire															
Objectif: Améliorer l'attractivité du territoire et promouvoir le développement durable															
Indicateur: Nombre d'entreprises installées et d'activités de promotion du développement durable															
Action 1 (Secteur Travaux Publics) : Amélioration des routes communales															
Objectif: Améliorer de 11,56 % à 32,56 % l'entretien des infrastructures routières de la Commune d'ici 2027															
Indicateur: Taux d'amélioration de l'entretien des infrastructures routières															
Activités	localisation	Indicateurs	source de vérification	Responsable	2023		2024		2025		2026		2027		Observations
					Qté	Coût	Qté	Coût	Qté	Coût	Qté	Coût	Qté	Coût	
ENTRETIEN ROUTIER	ESPACE URBAIN/COMMUNE	Nombre de Km de routes entretenus	PV de réception et Photo	Chef service technique	1	27 000 000	0	0	0	0	0	0	0	0	/
ENTRETIEN ROUTIER	ESPACE URBAIN/COMMUNE	Nombre de Km de routes reprofilées	PV de réception et Photo	Chef service technique	0	0	1	27 000 000	0	0	0	0	0	0	/
ENTRETIEN ROUTIER	ESPACE URBAIN/COMMUNE	Nombre de Km de routes reprofilées	PV de réception et Photo	Chef service technique	0	0	0	0	1	27 000 000	0	0	0	0	
ENTRETIEN ROUTIER	ESPACE URBAIN/COMMUNE	Nombre de Km de routes reprofilées	PV de réception et Photo	Chef service technique	0	0	0	0	0	0	1	27 000 000	0	0	
ENTRETIEN ROUTIER	ESPACE URBAIN/COMMUNE	Nombre de Km de routes reprofilées	PV de réception et Photo	Chef service technique	0	0	0	0	0	0	0	0	1	27 000 000	
Total					1	27 000 000	1	27 000 000	1	27 000 000	1	27 000 000	1	27 000 000	

PROGRAMME 2 : PROMOTION DU DEVELOPPEMENT ECONOMIQUE ET PROTECTION DE L'ENVIRONNEMENT															
Ancrage à la SND30 et aux ODD : Ce programme s'inscrit dans le Pilier 1 Transformation structurelle de l'économie, dans son Action intitulée Promotion des activités de tourisme et de loisirs d'intérêt communal et sous l'Axe Développement de l'attractivité régionale															
Objectif: Améliorer l'attractivité du territoire et promouvoir le développement durable															
Indicateur: Nombre d'entreprises installées et d'activités de promotion du développement durable															
Action 7 (Secteur Forêt et Faune) : Protection de la nature															
Objectif: Assurer le reboisement des espaces d'ici 2027															
Indicateur: Nombre de pépinières aménagées															
Activités	Localisation	Indicateurs	source de vérification	Responsable	2023		2024		2025		2026		2027		Observations
					Qté	Coût	Qté	Coût	Qté	Coût	Qté	Coût	Qté	Coût	
PROJET ECOLOGIQUE	COMMUNE	Nombre de pépinières	Photos et PV de réception	Chef service technique	0	0			1	10 190 000	0	0	0	0	/
Total					0	0	0	0	0	10 190 000	0	0	0	0	

PROGRAMME 2 : PROMOTION DU DEVELOPPEMENT ECONOMIQUE ET PROTECTION DE L'ENVIRONNEMENT															
Ancrage à la SND30 et aux ODD : Ce programme s'inscrit dans le Pilier 1 Transformation structurelle de l'économie, dans son Action intitulée Promotion des activités de production agricoles, pastorales, artisanales et piscicoles d'intérêt communal et sous l'Axe Développement de la productivité et de la production agricole															
Objectif: Améliorer l'économie locale															
Indicateur: Nombre d'Activités génératrices de revenus créées															
Action 4 (Secteur Agriculture) : Développement de l'économie locale															
Objectif: Améliorer le taux d'accès aux infrastructures agricoles d'ici 2027															
Indicateur: Nombre et types d'activités menées															
Activités	Localisation	Indicateurs	source de vérification	Responsable	2023		2024		2025		2026		2027		Observations
					Qté	Coût	Qté	Coût	Qté	Coût	Qté	Coût	Qté	Coût	
Projets communaux	ESPACE URBAIN/COMMUNE	Nombre de pépinières mises en place	Photos et PV de réception	Chef service technique	1	50 000 000									

PROGRAMME 2 : PROMOTION DU DEVELOPPEMENT ECONOMIQUE ET PROTECTION DE L'ENVIRONNEMENT															
Ancrage à la SND30 et aux ODD : Ce programme s'inscrit dans le Pilier 1 Transformation structurelle de l'économie, dans son Action intitulée Promotion des activités de production agricoles, pastorales, artisanales et piscicoles d'intérêt communal et sous l'Axe Développement de la productivité et de la production agricole															
Objectif: Améliorer l'économie locale															
Indicateur: Nombre d'Activités génératrices de revenus créées															
Action 4 (Secteur Agriculture) : Développement de l'économie locale															
Objectif: Améliorer le taux d'accès aux infrastructures agricoles d'ici 2027															
Indicateur: Nombre et types d'activités menées															
Activités	Localisation	Indicateurs	source de vérification	Responsable	2023		2024		2025		2026		2027		Observations
					Qté	Coût	Qté	Coût	Qté	Coût	Qté	Coût	Qté	Coût	
Projets communaux	ESPACE URBAIN/COMMUNE	Nombre de pépinières mises en place	Photos et PV de réception	Chef service technique			1	50 000 000							
Projets communaux	ESPACE URBAIN/COMMUNE	Nombre de pépinières mises en place	Photos et PV de réception	Chef service technique					1	50 000 000					
Projets communaux	ESPACE URBAIN/COMMUNE	Nombre de pépinières mises en place	Photos et PV de réception	Chef service technique	0	0	0	0	0	0	1 000	50 000	0	0	/
Projets communaux	ESPACE URBAIN/COMMUNE	Nombre de pépinières mises en place	Photos et PV de réception	Chef service technique	0	0	0	0	0	0	0	-	1	50 000 000	/
Total					1	50000000	1	50 000 000	1	50 000 000	1 000	50 000	1	50 000 000	

PROGRAMME 2 : PROMOTION DU DEVELOPPEMENT ECONOMIQUE ET PROTECTION DE L'ENVIRONNEMENT														
Ancrage à la SND30 et aux ODD : Ce programme s'inscrit dans le Pilier 1 Transformation structurelle de l'économie, dans son Action intitulée Promotion des activités de production agricoles, pastorales, artisanales et piscicoles d'intérêt communal et sous l'Axe Développement de la productivité et de la production agricole														
Objectif: Améliorer l'attractivité du territoire et promouvoir le développement durable														
Indicateur: Nombre d'entreprises installées et d'activités de promotion du développement durable														
Action 4 (Secteur Agriculture) : Développement et Promotion d'une agriculture durable														

Objectif: Améliorer le taux d'accès aux infrastructures agricoles d'ici 2027															
Indicateur: Taux d'accès aux infrastructures de stockage et de conservation des produits agricoles															
Activités	Localisation	Indicateurs	source de vérification	Responsable	2023		2024		2025		2026		2027		Observations
					Qté	Coût	Qté	Coût	Qté	Coût	Qté	Coût	Qté	Coût	
Acquisition d'un moulin multifonctionnel	NSIMI YETOULOU	Nombre de pépinières mises en place	Photos et PV de réception	Chef service technique	0	0	1	10 000 000	0	0	0	0	0	0	/
Construction d'un bâtiment équipé de 02 moulins multifonctionnels	NGONWA II	Nombre de pépinières mises en place	Photos et PV de réception	Chef service technique	0	0	0	0	1	10000000	0	0	0	0	/
Construction d'un bâtiment équipé de 02 moulins multifonctionnels	EBOLZOCK	Nombre de pépinières mises en place	Photos et PV de réception	Chef service technique	0	0	0	0	0	0	1	10 000 000		0	/
Total					0	0	1	10 000 000	1	10 000 000	1	10000000	1	5 000 000	

5.3.1.5.PROMOTION DE LA CITOYENNETE, DE LA CULTURE, DES SPORTS ET APPUI A LA JEUNESSE

Tableau 34: Actions du programme de promotion de la citoyenneté, de la culture, des sports et appui à la jeunesse

Actions	Couts	Poids
Développement des infrastructures sportives	3 000 000	13%
Développement des infrastructures de promotion de la culture	63 000 000	33%
Appui à la jeunesse et la citoyenneté	62 000 000	54%
Total	128 000 000	100%

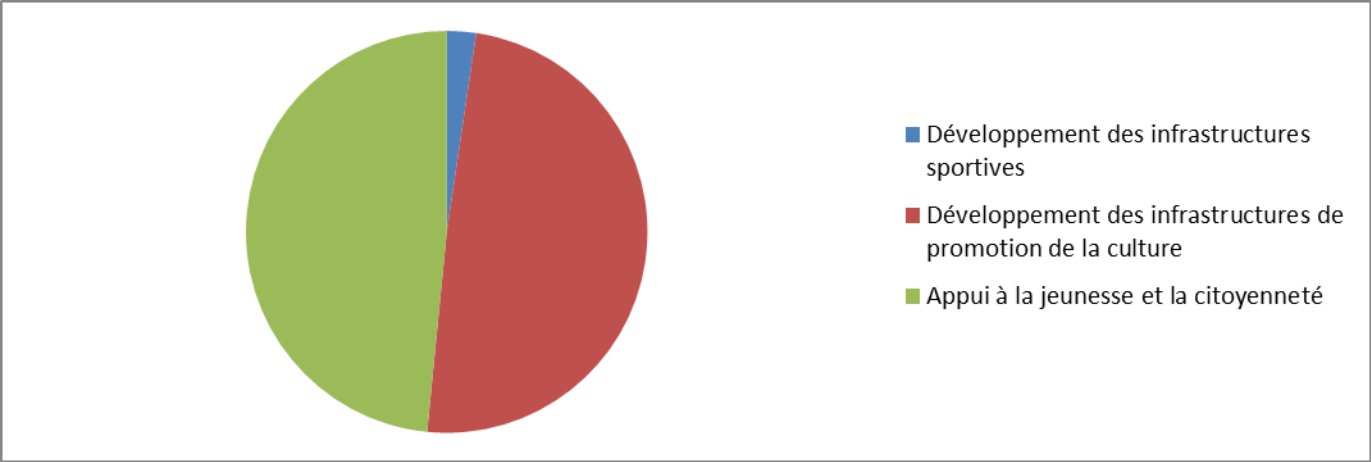


Figure 4: Poids des actions du programme de promotion de la citoyenneté, de la culture, des sports et appui à la jeunesse

PROGRAMME 3 : PROMOTION DE LA CULTURE, DES SPORTS ET APPUI A LA JEUNESSE															
Ancrage à la SND30 et aux ODD : Ce programme s’inscrit dans le Pilier 4 Gouvernance, décentralisation et gestion stratégique de l'Etat, dans son Action intitulée Organisation au niveau local, de journées culturelles, de manifestations culturelles traditionnelles et concours littéraires et artistiques ; et sous l’Axe Promotion du bilinguisme, du multiculturalisme et de la citoyenneté															
Objectif: Accompagner le développement culturel, sportif et le soutien à la jeunesse locale															
Indicateur: Nombre d'activités culturelles, sportives, d'encadrement et d'insertion de la jeunesse organisées															
Action 1 (Secteur Art et Culture) : Développement des activités et infrastructures de promotion de la culture locale															
Objectif: Porter de 21,43 à 25 % l'accès aux infrastructures et activités de promotion de la culture, de l'art et des langues nationales d'ici 2027															
Indicateur: Taux d'accès aux infrastructures et activités de promotion de l’art, la cuture et des langues nationales															
Activités	Localisation	Indicateurs	source de vérification	Responsable	2023		2024		2025		2026		2027		Observations
					Qté	Coût	Qté	Coût	Qté	Coût	Qté	Coût	Qté	Coût	
Appui à la culture	COMMUNE	Nombre de foyers culturels construits	PV de réception et photos	Chef service technique	0	0	0	0	0	0	1	3 690 000	0	0	/
Total					0	0	0	0	0	0	1	3 690 000	0	0	/

PROGRAMME 3 : PROMOTION DE LA CULTURE, DES SPORTS ET APPUI A LA JEUNESSE															
Ancrage à la SND30 et aux ODD : Ce programme s'inscrit dans le Pilier 2 Développement du capital humain et du bien être, dans son Action intitulée Participation à la mise en place, à l'entretien et à l'administration des centres de formation. et sous l'Axe Education, formation et employabilité															
Objectif: Accompagner le développement culturel, sportif et le soutien à la jeunesse locale															
Indicateur: Nombre d'activités culturelles, sportives, d'encadrement et d'insertion de la jeunesse organisées															
Action 3 (Secteur Jeunesse et Education Civique) : Renforcement du système d'encadrement professionnel et d'insertion socioéconomique des jeunes															
Objectif: Améliorer de 47,62 à 64,93 % l'encadrement de la jeunesse en matière d'éducation civique et d'insertion socioéconomique d'ici 2027															
Indicateur: Taux d'encadrement des jeunes															
Activités	Localisation	Indicateurs	source de vérification	Responsable	2023		2024		2025		2026		2027		Observations
					Qté	Coût	Qté	Coût	Qté	Coût	Qté	Coût	Qté	Coût	
APPUI A LA JEUNESSE	commune	Types d'appuis	PV de réception et photo	chef service technique	0	0	0	0	0	0	0	0	1	5 192 548	RAS
Total					0	0	0	0	0	0	0	0	1	5 192 548	

PROGRAMME 3 : PROMOTION DE LA CULTURE, DES SPORTS ET APPUI A LA JEUNESSE															
Ancrage à la SND30 et aux ODD : Ce programme s'inscrit dans le Pilier 1 Transformation structurelle de l'économie, dans son Action intitulée Création et la gestion des stades municipaux, centres et parcours sportifs, piscines, aires de jeux et arènes et sous l'Axe Développement des industries et des services															
Objectif: Accompagner le développement culturel, sportif et le soutien à la jeunesse locale															
Indicateur: Nombre d'activités culturelles, sportives, d'encadrement et d'insertion de la jeunesse organisées															
Action 2 (Secteur Sport et Education physique) : Développement des infrastructures sportives															
Objectif: Porter de 28,13 à 31,25 % l'accès aux infrastructures et activités d'animation de la vie sportive et le soutien aux associations d'ici 2027															
Indicateur: Taux d'accès aux infrastrutres et activités d'animation de la vie sportive et le soutien aux associations															
Activités	localisation	Indicateurs	source de vérification	Responsable	2023		2024		2025		2026		2027		Observations
					Qté	Coût	Qté	Coût	Qté	Coût	Qté	Coût	Qté	Coût	
PROJET SPORTIF	commune	Nombre de mini complexes sportifs construits	PV de réception et photo	chef service technique	0	0	1	3 381 698	0	0	0	0	0	0	/
Total					0	0	1	3 381 698	0	0	0	0	0	0	



5.3.1.6. GOUVERNANCE ET ADMINISTRATION LOCALE

PROGRAMME 4 : GOUVERNANCE ET ADMINISTRATION LOCALE															
Ancrage à la SND30 et aux ODD : Ce programme s'inscrit dans le Pilier 2 Développement du capital humain et du bien être, et sous l'Axe Education, formation et employabilité															
Objectif: Coordonner et suivre les activités de l'ensemble des programmes															
Indicateur: Taux d'exécution financière et physique															
Action 1 (Institution Communale) : Développement des ressources humaines															
Objectif: Améliorer d'au moins 50 % le développement et la gestion des ressources humaines de l'institution communale															
Indicateur: Taux d'amélioration															
Activités	Localisation	Indicateurs	source de vérification	Responsable	2023		2024		2025		2026		2027		Observations
					Qté	Coût	Qté	Coût	Qté	Coût	Qté	Coût	Qté	Coût	
4.1.1. Elaboration à l'interne d'un organigramme type communal	Mairie d'Esse	Nombre d'états généraux organisés	Rapport d'activité Fiche de présence	SG	1	500 000	0	0	0	0	0	0	0	0	/
4.1.2. Organisation d'un atelier interne pour la validation et l'appropriation de l'organigramme élaboré	Mairie d'Esse	Nombre de cadres recrutés et contractualisés	Contrat de travail	Maire	1	100 000	1	100 000	0	0	0	0	0	0	/

PROGRAMME 4 : GOUVERNANCE ET ADMINISTRATION LOCALE															
Ancrage à la SND30 et aux ODD : Ce programme s'inscrit dans le Pilier 2 Développement du capital humain et du bien être, et sous l'Axe Education, formation et employabilité															
Objectif: Coordonner et suivre les activités de l'ensemble des programmes															
Indicateur: Taux d'exécution financière et physique															
Action 1 (Institution Communale) : Développement des ressources humaines															
Objectif: Améliorer d'au moins 50 % le développement et la gestion des ressources humaines de l'institution communale															
Indicateur: Taux d'amélioration															
Activités	Localisation	Indicateurs	source de vérification	Responsable	2023		2024		2025		2026		2027		Observations
					Qté	Coût	Qté	Coût	Qté	Coût	Qté	Coût	Qté	Coût	
4.1.3. Création d'une police municipale et dotation en matériel de travail	Mairie d'Esse	Nombre de séance	Rapport d'activité	SG	1	500 000	0	0	0	0	0	0	0	0	/
4.1.4. Renforcement des capacités du personnel dans le domaine du secrétariat simplifié, la maitrise de l'outil informatique et de l'archivage	Mairie d'Esse	Nombre de rencontre d'évaluation	Rapport d'activité	SG	1	300 000	1	300 000	1	300 000	1	300 000	1	300 000	/

PROGRAMME 4 : GOUVERNANCE ET ADMINISTRATION LOCALE															
Ancrage à la SND30 et aux ODD : Ce programme s'inscrit dans le Pilier 2 Développement du capital humain et du bien être, et sous l'Axe Education, formation et employabilité															
Objectif: Coordonner et suivre les activités de l'ensemble des programmes															
Indicateur: Taux d'exécution financière et physique															
Action 1 (Institution Communale) : Développement des ressources humaines															
Objectif: Améliorer d'au moins 50 % le développement et la gestion des ressources humaines de l'institution communale															
Indicateur: Taux d'amélioration															
Activités	Localisation	Indicateurs	source de vérification	Responsable	2023		2024		2025		2026		2027		Observations
					Qté	Coût	Qté	Coût	Qté	Coût	Qté	Coût	Qté	Coût	
4.1.5. Elaboration d'un cahier de charge de chaque personnel en fonction des services	Mairie d'Esse	Nombre de plan d'action	Rapport d'activité	1 <sup>er</sup> Adjoint au Maire	1	50 000	0	0	0	0	0	0	0	0	/
4.1.6. Elaboration d'un plan de régularisation de la situation du personnel temporaire	Mairie d'Esse	Nombre de personnels régularisé	Décharge des personnels	RM	1	500 000	1	500 000	0	0	0	0	0	0	/

PROGRAMME 4 : GOUVERNANCE ET ADMINISTRATION LOCALE															
Ancrage à la SND30 et aux ODD : Ce programme s'inscrit dans le Pilier 2 Développement du capital humain et du bien être, et sous l'Axe Education, formation et employabilité															
Objectif: Coordonner et suivre les activités de l'ensemble des programmes															
Indicateur: Taux d'exécution financière et physique															
Action 1 (Institution Communale) : Développement des ressources humaines															
Objectif: Améliorer d'au moins 50 % le développement et la gestion des ressources humaines de l'institution communale															
Indicateur: Taux d'amélioration															
Activités	Localisation	Indicateurs	source de vérification	Responsable	2023		2024		2025		2026		2027		Observations
					Qté	Coût	Qté	Coût	Qté	Coût	Qté	Coût	Qté	Coût	
4.1.7. Elaboration d'un système de cahiers de notes pour l'évaluation du personnel	Mairie d'Esse	Nombre de rencontre d'évaluation	Rapport d'activité	2 <sup>e</sup> Adjoint au Maire	2	150 000	2	150 000	2	150 000	2	150 000	2	150 000	/
4.1.8. Elaboration d'un calendrier des réunions de coordination	Mairie d'Esse	Nombre de séance	Rapport d'activité	SG	1	500 000	0	0	1	500 000	0	0	1	500 000	/
4.1.9. Elaboration d'un fichier détaillé de l'état des conseillers municipaux	Mairie d'Esse	Nombre de rencontre mensuelle	Rapport d'activité	SG	2	100 000	2	100 000	2	100 000	2	100 000	2	100 000	/

PROGRAMME 4 : GOUVERNANCE ET ADMINISTRATION LOCALE															
Ancrage à la SND30 et aux ODD : Ce programme s'inscrit dans le Pilier 2 Développement du capital humain et du bien être, et sous l'Axe Education, formation et employabilité															
Objectif: Coordonner et suivre les activités de l'ensemble des programmes															
Indicateur: Taux d'exécution financière et physique															
Action 1 (Institution Communale) : Développement des ressources humaines															
Objectif: Améliorer d'au moins 50 % le développement et la gestion des ressources humaines de l'institution communale															
Indicateur: Taux d'amélioration															
Activités	Localisation	Indicateurs	source de vérification	Responsable	2023		2024		2025		2026		2027		Observations
					Qté	Coût	Qté	Coût	Qté	Coût	Qté	Coût	Qté	Coût	
4.1.10. Mise en place d'un plan de renforcement des capacités des conseillers municipaux dans le suivi de la mise en œuvre du budget communal	Mairie d'Esse	Nombre de session	PV comité	SG	1	100 000	1	100 000	1	100 000	1	100 000	1	100 000	/
TOTAL					15	3 400 000	13	3 050 000	11	2 250 000	10	1 750 000	12	2 450 000	

Ancrage à la SND30 et aux ODD : Ce programme s'inscrit dans le Pilier 3 Gouvernance, décentralisation et gestion stratégique de l'Etat															
Objectif: Coordonner et suivre les activités de l'ensemble des programmes															
Indicateur: Taux d'exécution financière et physique															
Action 2 (Institution Communal) : Amélioration du cadre de travail (gestion des ressources matérielles et patrimoniales)															
Objectif: Améliorer d'au moins 30 % le cadre de travail en matière de gestion des ressources matérielles et patrimoniales d'ici 2027															
Indicateur: Taux d'amélioration															
Activités	Localisation	Indicateurs	source de vérification	Responsable	2023		2024		2025		2026		2027		Observations
					Qté	Coût	Qté	Coût	Qté	Coût	Qté	Coût	Qté	Coût	
4.2.1 Elaboration d'un plan de promotion, de gestion et de valorisation du patrimoine par typologie	Mairie d'Esse	nombre de biens meubles et immeubles	Fiche de recensement	Comptable matière	1	250 000	0	0	0	0	0	0	0	0	/
4.2.2 Elaboration et actualisation régulière du sommier du patrimoine communal	Mairie d'Esse	Nombre d'outils actualisés	Registre d'outils Classeur d'outils	Comptable matière	1	150 000	0	0	0	0	0	0	0	0	/

Ancrage à la SND30 et aux ODD : Ce programme s'inscrit dans le Pilier 3 Gouvernance, décentralisation et gestion stratégique de l'Etat															
Objectif: Coordonner et suivre les activités de l'ensemble des programmes															
Indicateur: Taux d'exécution financière et physique															
Action 2 (Institution Communal) : Amélioration du cadre de travail (gestion des ressources matérielles et patrimoniales)															
Objectif: Améliorer d'au moins 30 % le cadre de travail en matière de gestion des ressources matérielles et patrimoniales d'ici 2027															
Indicateur: Taux d'amélioration															
Activités	Localisation	Indicateurs	source de vérification	Responsable	2023		2024		2025		2026		2027		Observations
					Qté	Coût	Qté	Coût	Qté	Coût	Qté	Coût	Qté	Coût	
4.2.3 Mise sur pied d'un système d'évaluation et de fournitures en matériel de travail	Mairie d'Esse	Nombre de système réalisé	Rapport d'activité	Comptable matière	1	450 000	0	0	0	0	0	0	0	0	/
4.2.4 Elaboration d'un plan d'amortissement du matériel et des ressources patrimoniales	Mairie d'Esse	Nombre de sites touristiques recensés	Fiche de recensement	Comptable matière	1	50 000	0	0	0	0	0	0	0	0	/

Ancrage à la SND30 et aux ODD : Ce programme s'inscrit dans le Pilier 3 Gouvernance, décentralisation et gestion stratégique de l'Etat															
Objectif: Coordonner et suivre les activités de l'ensemble des programmes															
Indicateur: Taux d'exécution financière et physique															
Action 2 (Institution Communal) : Amélioration du cadre de travail (gestion des ressources matérielles et patrimoniales)															
Objectif: Améliorer d'au moins 30 % le cadre de travail en matière de gestion des ressources matérielles et patrimoniales d'ici 2027															
Indicateur: Taux d'amélioration															
Activités	Localisation	Indicateurs	source de vérification	Responsable	2023		2024		2025		2026		2027		Observations
					Qté	Coût	Qté	Coût	Qté	Coût	Qté	Coût	Qté	Coût	
4.2.5 Organisation d'un atelier de renforcement des capacités de l'exécutif et du personnel communal sur la gestion des biens communaux	Mairie d'Esse	Nombre de guide touristique	Rapport d'élaboration	CCD	0	0	1	500 000		-	-	-	-	-	/
4.2.6 Mise en place d'un système d'entretien régulier du patrimoine de la commune	Mairie d'Esse	Nombre de journée	Rapport d'activité	Maire	0	0	1	300 000	1	300 000	1	300 000	1	300 000	/



Ancrage à la SND30 et aux ODD : Ce programme s'inscrit dans le Pilier 3 Gouvernance, décentralisation et gestion stratégique de l'Etat															
Objectif: Coordonner et suivre les activités de l'ensemble des programmes															
Indicateur: Taux d'exécution financière et physique															
Action 2 (Institution Communal) : Amélioration du cadre de travail (gestion des ressources matérielles et patrimoniales)															
Objectif: Améliorer d'au moins 30 % le cadre de travail en matière de gestion des ressources matérielles et patrimoniales d'ici 2027															
Indicateur: Taux d'amélioration															
Activités	Localisation	Indicateurs	source de vérification	Responsable	2023		2024		2025		2026		2027		Observations
					Qté	Coût	Qté	Coût	Qté	Coût	Qté	Coût	Qté	Coût	
4.2.7 Elaboration d'un plan d'appropriation et de sécurisation des biens communaux	Mairie d'Esse	Nombre de plan d'action	Rapport d'élaboration	CCD	1	50 000	0	0	0	0	0	0	0	0	/
Total						1 400 000		1 150 000		500 000		500 000		500 000	

Ancrage à la SND30 et aux ODD : Ce programme s'inscrit dans le Pilier 3 Gouvernance, décentralisation et gestion stratégique de l'Etat															
Objectif: Coordonner et suivre les activités de l'ensemble des programmes															
Indicateur: Taux d'exécution financière et physique															
Action 3 (Institution Communale) : Développement des Ressources Financières															
Objectif: Améliorer d'au moins 35 % le développement des ressources informationnelles de l'institution communale															
Indicateur: Taux d'amélioration															
Activités	Localisation	Indicateurs	source de vérification	Responsable	2023		2024		2025		2026		2027		Observations
					Qté	Coût	Qté	Coût	Qté	Coût	Qté	Coût	Qté	Coût	
4.3.1. Organisation d'un atelier de renforcement des capacités du personnel sur la fiscalité communale	Mairie d'Esse	Nombre des cadres de concertation crée	PV de mise en place	Maire	1	100 000	1	100 000	1	100 000	0	0	0	0	/
4.3.2. Mise en place d'une plateforme d'échange entre la Mairie et les contribuables	Mairie d'Esse	Nombre de rencontre organisée	Rapport de l'activité	Maire	2	200 000	2	200 000	2	200 000	2	200 000	2	200 000	/
4.3.3. Organisation d'un atelier de renforcement des capacités des membres de l'exécutif, du Secrétaire Général, du Receveur Municipal et des Chefs de services sur l'élaboration et la gestion des budgets municipaux	Mairie d'Esse	Qualité de la gouvernance des RI	Document de gouvernance des RI	SG	0	0	1	100 000	0	0	0	0	0	0	/

Ancrage à la SND30 et aux ODD : Ce programme s'inscrit dans le Pilier 3 Gouvernance, décentralisation et gestion stratégique de l'Etat															
Objectif: Coordonner et suivre les activités de l'ensemble des programmes															
Indicateur: Taux d'exécution financière et physique															
Action 3 (Institution Communale) : Développement des Ressources Financières															
Objectif: Améliorer d'au moins 35 % le développement des ressources informationnelles de l'institution communale															
Indicateur: Taux d'amélioration															
Activités	Localisation	Indicateurs	source de vérification	Responsable	2023		2024		2025		2026		2027		Observations
					Qté	Coût	Qté	Coût	Qté	Coût	Qté	Coût	Qté	Coût	
4.3.4. Organisation d'un atelier de renforcement des capacités des conseillers municipaux sur les techniques d'évaluation d'un budget et d'un compte administratif	Mairie d'Esse	Nombre de responsable nommé	Note de service	Maire	0	0	1	PM	0	0	0	0	0	0	/
4.3.5. Mise en place d'un système de communication avec les contribuables	Mairie d'Esse	Nombre de mécanisme	PV de mise en place	CCD	0	0	1	100 000	0	0	0	0	0	0	/
4.3.6. Elaboration d'une stratégie fiable pour l'optimisation des recettes communales (contrôle de la collecte des taxes, sécurisation des fonds)	Mairie d'Esse	Nombre des cadres de concertation crée	PV de mise en place	Maire	1	100 000	1	100 000	1	100 000	0	0	0	0	/
4.3.7. Sécurisation du coffre-fort par un meilleur emplacement de ce dernier	Mairie d'Esse	Nombre de rencontre organisée	Rapport de l'activité	Maire	2	200 000	2	200 000	2	200 000	2	200 000	2	200 000	/

Ancrage à la SND30 et aux ODD : Ce programme s'inscrit dans le Pilier 3 Gouvernance, décentralisation et gestion stratégique de l'Etat																
Objectif: Coordonner et suivre les activités de l'ensemble des programmes																
Indicateur: Taux d'exécution financière et physique																
Action 3 (Institution Communale) : Développement des Ressources Financières																
Objectif: Améliorer d'au moins 35 % le développement des ressources informationnelles de l'institution communale																
Indicateur: Taux d'amélioration																
Activités	Localisation	Indicateurs	source de vérification	Responsable	2023		2024		2025		2026		2027		Observations	
					Qté	Coût	Qté	Coût	Qté	Coût	Qté	Coût	Qté	Coût		
4.3.8. Renforcement des capacités du personnel de la recette à l'utilisation du logiciel Simba	Mairie d'Esse	Qualité de la gouvernance des RI	Document de gouvernance des RI	SG	0	0	1	100 000	0	0	0	0	0	0	/	
Total					3	500 000	9	1 500 000	3	200 000	2	200 000	2	200 000	/	

Ancrage à la SND30 et aux ODD : Ce programme s'inscrit dans le Pilier 3 Gouvernance, décentralisation et gestion stratégique de l'Etat																
Objectif: Coordonner et suivre les activités de l'ensemble des programmes																
Indicateur: Taux d'exécution financière et physique																
Action 4 (Institution Communale): Maturation des projets																
Objectif: Améliorer le taux de maturation de projet 25% à 90 % d'ici 2027																
Indicateur: Nombre de projet mûré																
Activités		Localisation	Indicateurs	Source de vérification	Responsable	2 023		2 024		2 025		2 026		2 027		Observations
						Qté	Coût	Qté	Coût	Qté	Coût	Qté	Coût	Qté	Coût	
Etudes de faisabilité	construction d'un forage équipé d'une PMH	NGUINDA	Nombre de forages construits	PV de réception et Photos	Chef service technique	1	8 500 000	0	0	0	0	0	0	0	0	/
Etudes de faisabilité	Construction d'un forage équipé de PMH à la chefferie	MBESSI 2	Nombre d'étude de faisabilités réalisées	PV de réception et Photo	chef service technique	1	700 000	0	0	0	0	0	0	0	0	/

Ancrage à la SND30 et aux ODD : Ce programme s'inscrit dans le Pilier 3 Gouvernance, décentralisation et gestion stratégique de l'Etat																
Objectif: Coordonner et suivre les activités de l'ensemble des programmes																
Indicateur: Taux d'exécution financière et physique																
Action 4 (Institution Communale): Maturation des projets																
Objectif: Améliorer le taux de maturation de projet 25% à 90 % d'ici 2027																
Indicateur: Nombre de projet mûré																
Activités		Localisation	Indicateurs	Source de vérification	Responsable	2 023		2 024		2 025		2 026		2 027		Observations
						Qté	Coût	Qté	Coût	Qté	Coût	Qté	Coût	Qté	Coût	
Etudes de faisabilité	Réhabilitation de la source naturelle de MAEBO	NKOLAFAMBA	Nombre d'étude de faisabilités réalisées	PV de réception et Photo	chef service technique	1	200 000	0	0	0	0	0	0	0	0	/
Etudes de faisabilité	Construction d'un forage PMH au niveau de la chefferie	MEDOUMBOU	Nombre d'étude de faisabilités réalisées	PV de réception et Photo	chef service technique	1	700 000	0	0	0	0	0	0	0	0	/
Etudes de faisabilité	Construction d'un point d'eau équipé d'une PMH	MFOU-ESSE	Nombre d'étude de faisabilités réalisées	PV de réception et Photo	chef service technique	1	700 000	0	0	0	0	0	0	0	0	/
Etudes de faisabilité	Construction d'un forage équipé de PMH	AWAE-ESSE	Nombre d'étude de faisabilités réalisées	PV de réception et Photo	chef service technique	1	700 000	0	0	0	0	0	0	0	0	/
Etudes de faisabilité	Construction d'un forage équipé de PMH	NKOLEYANGA	Nombre d'étude de faisabilités réalisées	PV de réception et Photo	chef service technique	1	700 000	0	0	0	0	0	0	0	0	/
Etudes de faisabilité	Réhabilitation du forage au niveau de la chefferie	EMINI	Nombre d'étude de faisabilités réalisées	PV de réception et Photo	chef service technique	1	700 000	0	0	0	0	0	0	0	0	/

Ancrage à la SND30 et aux ODD : Ce programme s'inscrit dans le Pilier 3 Gouvernance, décentralisation et gestion stratégique de l'Etat																
Objectif: Coordonner et suivre les activités de l'ensemble des programmes																
Indicateur: Taux d'exécution financière et physique																
Action 4 (Institution Communale): Maturation des projets																
Objectif: Améliorer le taux de maturation de projet 25% à 90 % d'ici 2027																
Indicateur: Nombre de projet mûré																
Activités		Localisation	Indicateurs	Source de vérification	Responsable	2 023		2 024		2 025		2 026		2 027		Observations
						Qté	Coût	Qté	Coût	Qté	Coût	Qté	Coût	Qté	Coût	
Etudes de faisabilité	Construction d'un forage équipé PMH au niveau de la chefferie	MENDOMBO	Nombre d'étude de faisabilités réalisées	PV de réception et Photo	chef service technique	1	700 000	0	0	0	0	0	0	0	0	/
Etudes de faisabilité	Construction d'un point d'eau potable équipé de PMH au Hameau MALENE	MEBOMENYI	Nombre d'étude de faisabilités réalisées	PV de réception et Photo	chef service technique	1	700 000	0	0	0	0	0	0	0	0	/
Etudes de faisabilité	Réhabilitation de l'AEP communale	NKOLMBONDE II	Nombre d'étude de faisabilités réalisées	PV de réception et Photo	chef service technique	0	0	1	2 000 000	0	0	0	0	0	0	/
Etudes de faisabilité	Construction d'un forage équipé PMH à Achip plateau	ETETANA	Nombre d'étude de faisabilités réalisées	PV de réception et Photo	chef service technique	0	0	1	700 000	0	0	0	0	0	0	/
Etudes de faisabilité	Construction d'un forage équipé de PMH	BIKONG	Nombre d'étude de faisabilités réalisées	PV de réception et Photo	chef service technique	0	0	1	700 000	0	0	0	0	0	0	/
Etudes de faisabilité	Construction d'un forage équipé de PMH	MBAMAYOCK	Nombre d'étude de faisabilités réalisées	PV de réception et Photo	chef service technique	0	0	1	700 000	0	0	0	0	0	0	/

Ancrage à la SND30 et aux ODD : Ce programme s'inscrit dans le Pilier 3 Gouvernance, décentralisation et gestion stratégique de l'Etat																
Objectif: Coordonner et suivre les activités de l'ensemble des programmes																
Indicateur: Taux d'exécution financière et physique																
Action 4 (Institution Communale): Maturation des projets																
Objectif: Améliorer le taux de maturation de projet 25% à 90 % d'ici 2027																
Indicateur: Nombre de projet mûré																
Activités		Localisation	Indicateurs	Source de vérification	Responsable	2 023		2 024		2 025		2 026		2 027		Observations
						Qté	Coût	Qté	Coût	Qté	Coût	Qté	Coût	Qté	Coût	
Etudes de faisabilité	Construction d'un forage équipé de PMH	MFEGKOUNDI	Nombre d'étude de faisabilités réalisées	PV de réception et Photo	chef service technique	0	0	1	700 000	0	0	0	0	0	0	
Etudes de faisabilité	Construction d'un forage équipé de PMH	NGAT I	Nombre d'étude de faisabilités réalisées	PV de réception et Photo	chef service technique	0	0	0	0	1	700 000	0	0	0	0	
Etudes de faisabilité	Construction d'un forage équipé de PMH	NTOUESSONG	Nombre d'étude de faisabilités réalisées	PV de réception et Photo	chef service technique	0	0	0	0	1	700 000	0	0	0	0	
Etudes de faisabilité	Construction d'un forage équipé de PMH	KOUTOU	Nombre d'étude de faisabilités réalisées	PV de réception et Photo	chef service technique	0	0	0	0	1	700 000	0	0	0	0	
Etudes de faisabilité	Construction d'un forage équipé de PMH	AKPAK	Nombre d'étude de faisabilités réalisées	PV de réception et Photo	chef service technique	0	0	0	0	1	700 000	0	0	0	0	
Etudes de faisabilité	Construction d'un forage équipé de PMH	EKOUMDOUMA I	Nombre d'étude de faisabilités réalisées	PV de réception et Photo	chef service technique	0	0	0	0	1	700 000	0	0	0	0	

Ancrage à la SND30 et aux ODD : Ce programme s'inscrit dans le Pilier 3 Gouvernance, décentralisation et gestion stratégique de l'Etat																
Objectif: Coordonner et suivre les activités de l'ensemble des programmes																
Indicateur: Taux d'exécution financière et physique																
Action 4 (Institution Communale): Maturation des projets																
Objectif: Améliorer le taux de maturation de projet 25% à 90 % d'ici 2027																
Indicateur: Nombre de projet mûré																
Activités		Localisation	Indicateurs	Source de vérification	Responsable	2 023		2 024		2 025		2 026		2 027		Observations
						Qté	Coût	Qté	Coût	Qté	Coût	Qté	Coût	Qté	Coût	
Etudes de faisabilité	Construction d'un forage équipé d'une PMH au hameau doucement.	LONGO	Nombre d'étude de faisabilités réalisées	PV de réception et Photo	chef service technique	0	0	0	0	1	700 000	0	0	0	0	
Etudes de faisabilité	construction d'un point d'eau équipé de PMH au quartier carrière	MEBOE	Nombre d'étude de faisabilités réalisées	PV de réception et Photo	chef service technique	0	0	0	0	0	0	1	700 000	0	0	
Etudes de faisabilité	Construction d'un forage équipé de Pompe à motricité humaine (PMH) à AZEM Centre	MENGOSSA	Nombre d'étude de faisabilités réalisées	PV de réception et Photo	chef service technique	0	0	0	0	0	0	1	700 000	0	0	
Etudes de faisabilité	Construction d'un forage équipé de Pompe à motricité humaine (PMH)	MBESSI I	Nombre d'étude de faisabilités réalisées	PV de réception et Photo	chef service technique	0	0	0	0	0	0	0	0	1	700 000	



Ancrage à la SND30 et aux ODD : Ce programme s'inscrit dans le Pilier 3 Gouvernance, décentralisation et gestion stratégique de l'Etat																
Objectif: Coordonner et suivre les activités de l'ensemble des programmes																
Indicateur: Taux d'exécution financière et physique																
Action 4 (Institution Communale): Maturation des projets																
Objectif: Améliorer le taux de maturation de projet 25% à 90 % d'ici 2027																
Indicateur: Nombre de projet mûré																
Activités		Localisation	Indicateurs	Source de vérification	Responsable	2 023		2 024		2 025		2 026		2 027		Observations
						Qté	Coût	Qté	Coût	Qté	Coût	Qté	Coût	Qté	Coût	
Etudes de faisabilité	Construction d'un point d'eau équipé de PMH	MEVO-MEVO	Nombre d'étude de faisabilités réalisées	PV de réception et Photo	chef service technique	0	0	0	0	0	0	0	0	1	700 000	
Etudes de faisabilité	Construction d'un puits équipé d'une PMH à Djoukloussou	MBEMEDZOU	Nombre d'étude de faisabilités réalisées	PV de réception et Photo	chef service technique	0	0	0	0	0	0	0	0	1	500 000	
Etudes de faisabilité	Construction d'un forage équipé de PMH à MEKA	NDOMBO	Nombre d'étude de faisabilités réalisées	PV de réception et Photo	chef service technique	0	0	0	0	0	0	0	0	1	700 000	
Etudes de faisabilité	Construction d'un forage équipé de PMH	NDOMBO	Nombre d'étude de faisabilités réalisées	PV de réception et Photo	chef service technique	0	0	0	0	0	0	0	0	1	700 000	
Etudes de faisabilité	Construction et équipement d'un bloc de 02 salles de classe à l'école publique de Mang-Kako	MINKOMILALA	Nombre d'étude de faisabilités réalisées	PV de réception et Photo	chef service technique	2	1 000 000	0	0	0	0	0	0	0	0	/

Ancrage à la SND30 et aux ODD : Ce programme s'inscrit dans le Pilier 3 Gouvernance, décentralisation et gestion stratégique de l'Etat																
Objectif: Coordonner et suivre les activités de l'ensemble des programmes																
Indicateur: Taux d'exécution financière et physique																
Action 4 (Institution Communale): Maturation des projets																
Objectif: Améliorer le taux de maturation de projet 25% à 90 % d'ici 2027																
Indicateur: Nombre de projet mûré																
Activités		Localisation	Indicateurs	Source de vérification	Responsable	2 023		2 024		2 025		2 026		2 027		Observations
						Qté	Coût	Qté	Coût	Qté	Coût	Qté	Coût	Qté	Coût	
Etudes de faisabilité	Construction et équipement d'un bloc maternel à Achip I	NKOLMBONDE I	Nombre d'étude de faisabilités réalisées	PV de réception et Photo	chef service technique	2	1 500 000	0	0	0	0	0	0	0	0	/
Etudes de faisabilité	Construction et équipement d'un bloc de 02 salles de classe à l'école primaire de Djoukloussou	EWOT	Nombre d'étude de faisabilités réalisées	PV de réception et Photo	chef service technique	2	1 000 000	0	0	0	0	0	0	0	0	/
Etudes de faisabilité	Construction et équipement d'un bloc de 02 salles de classe à l'école publique de MEKA	FEGMIMBANG	Nombre d'étude de faisabilités réalisées	PV de réception et Photo	chef service technique	0	0	2	1 000 000	0	0	0	0	0	0	/
Etudes de faisabilité	Construction et équipement d'un centre préscolaire communautaire	NGOUNDOU	Nombre d'étude de faisabilités réalisées	PV de réception et Photo	chef service technique	0	0	2	700 000	0	0	0	0	0	0	/

Ancrage à la SND30 et aux ODD : Ce programme s'inscrit dans le Pilier 3 Gouvernance, décentralisation et gestion stratégique de l'Etat																
Objectif: Coordonner et suivre les activités de l'ensemble des programmes																
Indicateur: Taux d'exécution financière et physique																
Action 4 (Institution Communale): Maturation des projets																
Objectif: Améliorer le taux de maturation de projet 25% à 90 % d'ici 2027																
Indicateur: Nombre de projet mûr																
Activités		Localisation	Indicateurs	Source de vérification	Responsable	2 023		2 024		2 025		2 026		2 027		Observations
						Qté	Coût	Qté	Coût	Qté	Coût	Qté	Coût	Qté	Coût	
Etudes de faisabilité	Construction et équipement d'un bloc de 02 salles de classe avec bureau du directeur à l'école primaire de Pana	EBODOUMOU	Nombre d'étude de faisabilités réalisées	PV de réception et Photo	chef service technique	0	0	2	1 000 000	0	0	0	0	0	0	/
Etudes de faisabilité	Construction d'un bloc de 02 salles de classe à l'école publique d'Abiere	NKOMEYO	Nombre d'étude de faisabilités réalisées	PV de réception et Photo	chef service technique	0	0	2	1 000 000	0	0	0	0	0	0	/
Etudes de faisabilité	Construction d'un centre préscolaire communautaire	ESSE VILLAGE	Nombre d'étude de faisabilités réalisées	PV de réception et Photo	chef service technique	0	0	0	0	1	700 000	0	0	0	0	/
Etudes de faisabilité	Construction et équipement d'un bloc maternel à Djenou	MVENG	Nombre d'étude de faisabilités réalisées	PV de réception et Photo	chef service technique	0	0	0	0	1	1 500 000	0	0	0	0	/
Etudes de faisabilité	Construction d'un centre préscolaire communautaire	AFANETOUANA	Nombre d'étude de faisabilités réalisées	PV de réception et Photo	chef service technique	0	0	0	0	1	700000	0	0	0	0	/

Ancrage à la SND30 et aux ODD : Ce programme s'inscrit dans le Pilier 3 Gouvernance, décentralisation et gestion stratégique de l'Etat																
Objectif: Coordonner et suivre les activités de l'ensemble des programmes																
Indicateur: Taux d'exécution financière et physique																
Action 4 (Institution Communale): Maturation des projets																
Objectif: Améliorer le taux de maturation de projet 25% à 90 % d'ici 2027																
Indicateur: Nombre de projet mûré																
Activités		Localisation	Indicateurs	Source de vérification	Responsable	2 023		2 024		2 025		2 026		2 027		Observations
						Qté	Coût	Qté	Coût	Qté	Coût	Qté	Coût	Qté	Coût	
Etudes de faisabilité	Réhabilitation des salles de classe à l'EP de POUHEMPOUM II	BIKOUÉ	Nombre d'étude de faisabilités réalisées	PV de réception et Photo	chef service technique	0	0	0	0	1	500 000	0	0	0	0	/
Etudes de faisabilité	Construction et équipement d'un bloc de 02 salles de classe	MINKOUMOU	Nombre d'étude de faisabilités réalisées	PV de réception et Photo	chef service technique	0	0	0	0	0	0	0	0	2	1 000 000	
Etudes de faisabilité	Construction et équipement d'un bloc de 02 salles de classe à l'EP	LOUM	Nombre d'étude de faisabilités réalisées	PV de réception et Photo	chef service technique	0	0	0	0	0	0	0	0	2	1 000 000	
Etudes de faisabilité	Construction et équipement d'un bloc de 02 salles de classe à l'EP	MENGALA	Nombre d'étude de faisabilités réalisées	PV de réception et Photo	chef service technique	0	0	0	0	0	0	0	0	0	700000	
Etudes de faisabilité	Dotation de l'EP en tables bancs (Nguinda)	NGAT II	Nombre d'étude de faisabilités réalisées	PV de réception et Photo	chef service technique	0	0	0	0	0	0	0	0	0	700000	

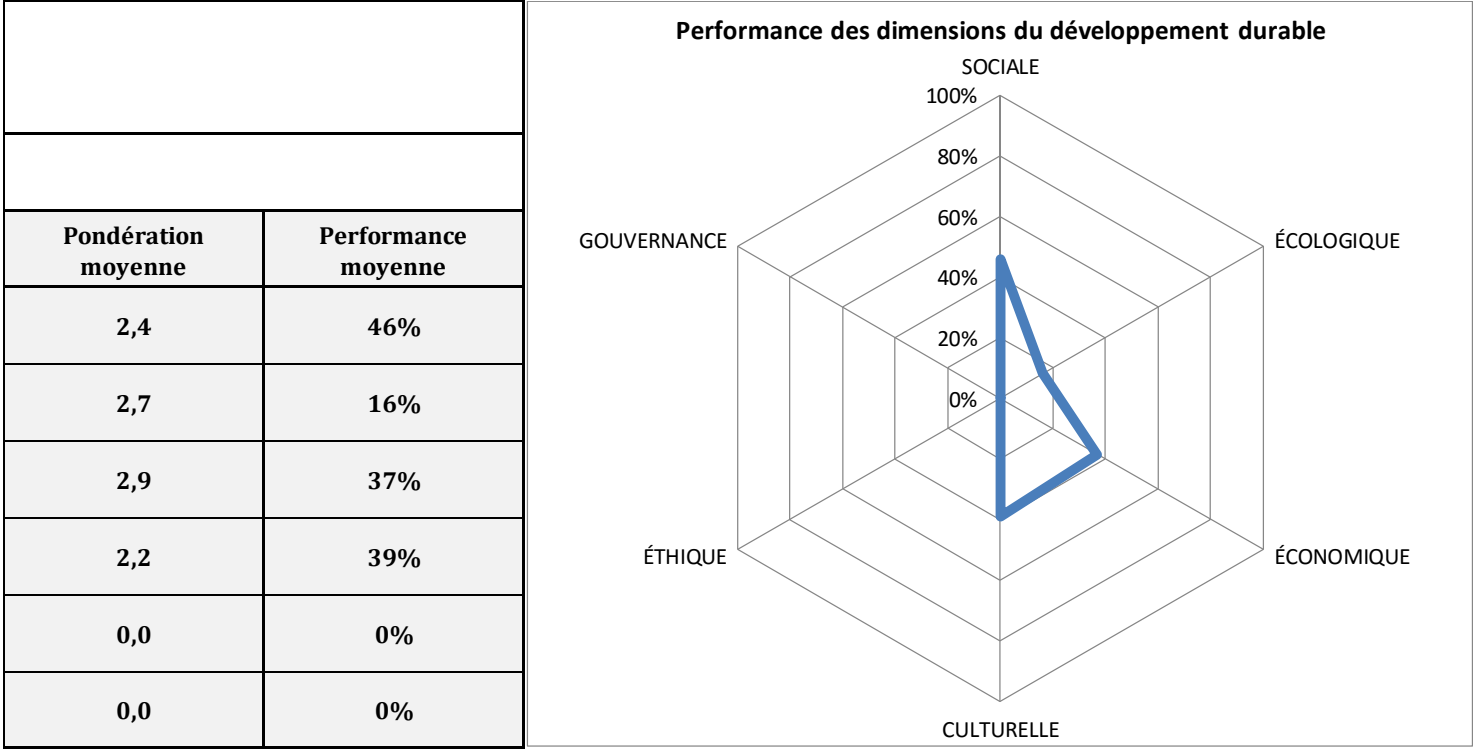
Ancrage à la SND30 et aux ODD : Ce programme s'inscrit dans le Pilier 3 Gouvernance, décentralisation et gestion stratégique de l'Etat																
Objectif: Coordonner et suivre les activités de l'ensemble des programmes																
Indicateur: Taux d'exécution financière et physique																
Action 4 (Institution Communale): Maturation des projets																
Objectif: Améliorer le taux de maturation de projet 25% à 90 % d'ici 2027																
Indicateur: Nombre de projet mûré																
Activités		Localisation	Indicateurs	Source de vérification	Responsable	2 023		2 024		2 025		2 026		2 027		Observations
						Qté	Coût	Qté	Coût	Qté	Coût	Qté	Coût	Qté	Coût	
Etudes de faisabilité	Réhabilitation d'un bloc de 02 salles de classe à l'EP d'Etoutoua	ETOUTOUA	Nombre d'étude de faisabilités réalisées	PV de réception et Photo	chef service technique	1	1 000 000	0	0	0	0	0	0	0	0	/
Etudes de faisabilité	Construction et équipement d'un bloc de 02 salles de classe à l'EP d'Etoutoua	NKOLBA	Nombre d'étude de faisabilités réalisées	PV de réception et Photo	chef service technique	0	0	0	200 000	0	0	0	0	0	0	/
Etudes de faisabilité	Construction et équipement d'un bloc de 02 salles de classe à l'EP d'EBOGO	EBOGO	Nombre d'étude de faisabilités réalisées	PV de réception et Photo	chef service technique	0	0	0	1 000 000	0	0	0	0	0	0	
Etudes de faisabilité	Construction et équipement d'un bloc maternel à l'Ecole bilingue de Mfandena	MFANDENA	Nombre d'étude de faisabilités réalisées	PV de réception et Photo	chef service technique	0	0	0	0	0	1 000 000	0	0	0	0	

Ancrage à la SND30 et aux ODD : Ce programme s'inscrit dans le Pilier 3 Gouvernance, décentralisation et gestion stratégique de l'Etat																
Objectif: Coordonner et suivre les activités de l'ensemble des programmes																
Indicateur: Taux d'exécution financière et physique																
Action 4 (Institution Communale): Maturation des projets																
Objectif: Améliorer le taux de maturation de projet 25% à 90 % d'ici 2027																
Indicateur: Nombre de projet mûré																
Activités		Localisation	Indicateurs	Source de vérification	Responsable	2 023		2 024		2 025		2 026		2 027		Observations
						Qté	Coût	Qté	Coût	Qté	Coût	Qté	Coût	Qté	Coût	
Etudes de faisabilité	Construction d'un bloc de logements d'astreinte à l'EP de Ekoumeyeng	NKOLAVOLO II	Nombre d'étude de faisabilités réalisées	PV de réception et Photo	chef service technique	0	0	0	0	0	0	0	1 000 000	0	0	
Etudes de faisabilité	Construction et équipement d'une bibliothèque à l'EP de Ngonwa 1	NGONWA I	Nombre d'étude de faisabilités réalisées	PV de réception et Photo	chef service technique	0	0		0	0	0	0	0	0	1 000 000	
Etudes de faisabilité	Construction et équipement d'un bloc maternel à Mengueme	MENGUEME	Nombre d'étude de faisabilités réalisées	PV de réception et Photo	chef service technique	1	1 000 000	0	0	0	0	0	0	0	0	/
Etudes de faisabilité	Achèvement de la construction et équipement du CSI de Nomayos	NOMAYOS	Nombre d'étude de faisabilités réalisées	PV de réception et Photo	chef service technique	1	1 000 000	0	0	0	0	0	0	0	0	/

Ancrage à la SND30 et aux ODD : Ce programme s'inscrit dans le Pilier 3 Gouvernance, décentralisation et gestion stratégique de l'Etat																
Objectif: Coordonner et suivre les activités de l'ensemble des programmes																
Indicateur: Taux d'exécution financière et physique																
Action 4 (Institution Communale): Maturation des projets																
Objectif: Améliorer le taux de maturation de projet 25% à 90 % d'ici 2027																
Indicateur: Nombre de projet mûré																
Activités		Localisation	Indicateurs	Source de vérification	Responsable	2 023		2 024		2 025		2 026		2 027		Observations
						Qté	Coût	Qté	Coût	Qté	Coût	Qté	Coût	Qté	Coût	
Etudes de faisabilité	Construction d'un batiment équipé de 02 moulins multifonctionnels	NGONWA II	Nombre d'étude de faisabilités réalisées	PV de réception et Photo	chef service technique	0	0	1	1 000 000	0	0	0	0	0	0	/
Etudes de faisabilité	Construction d'un batiment équipé de 02 moulins multifonctionnels	EBOLZOCK	Nombre d'étude de faisabilités réalisées	PV de réception et Photo	chef service technique	0	0	0	0	1	200 000	0	0	0	0	/
Total						19	20800000	14	9700000	11	8800000	2	2400000	9	5700000	

5.3.2 Analyse évaluative des programmes par rapport à l’atteinte des ODD

L’évaluation des programmes par rapport aux ODD va viser essentiellement quatre programmes : à savoir le programme technique Amélioration de l’offre des services sociaux de base, le programme technique -Promotion du développement économique et protection de l’environnement, le programme technique environnemental, le programme technique Promotion de la culture, sports et appui à la jeunesse. Cela se justifie par le fait que sur la base du cadrage budgétaire et en fonction du RANKING des villages précédemment élaborés, les projets qui y découlent sont justement axés sur ces quatre programmes d’où la matrice ci-dessous. Il s’agit donc ici de mesurer le degré de prise en compte des ODD dans ces programmes.



**Figure 5:**Performances des dimensions du développement durable dans le PCD

**Sur l’ensemble :**Le graphe ci dessus présente de façon claire le niveau de prise en compte de différentes dimensions dans le PCD et les pondérations y afférentes. Ainsi on observe la performance de la dimension sociale est de 46% pour une pondération de 2,4 ce qui signifie que l’enjeu de cette pondération est prioritaire par contre cette pondération est inférieure à 60% d’ou son niveau de réponse est faible par rapport à l’atteinte des ODD, la dimension économique avec une performance de 37%, la dimension culturelle avec 39% elles non plus ne répondent pas suffisamment aux ODD .

**Sur Le Plan Social**



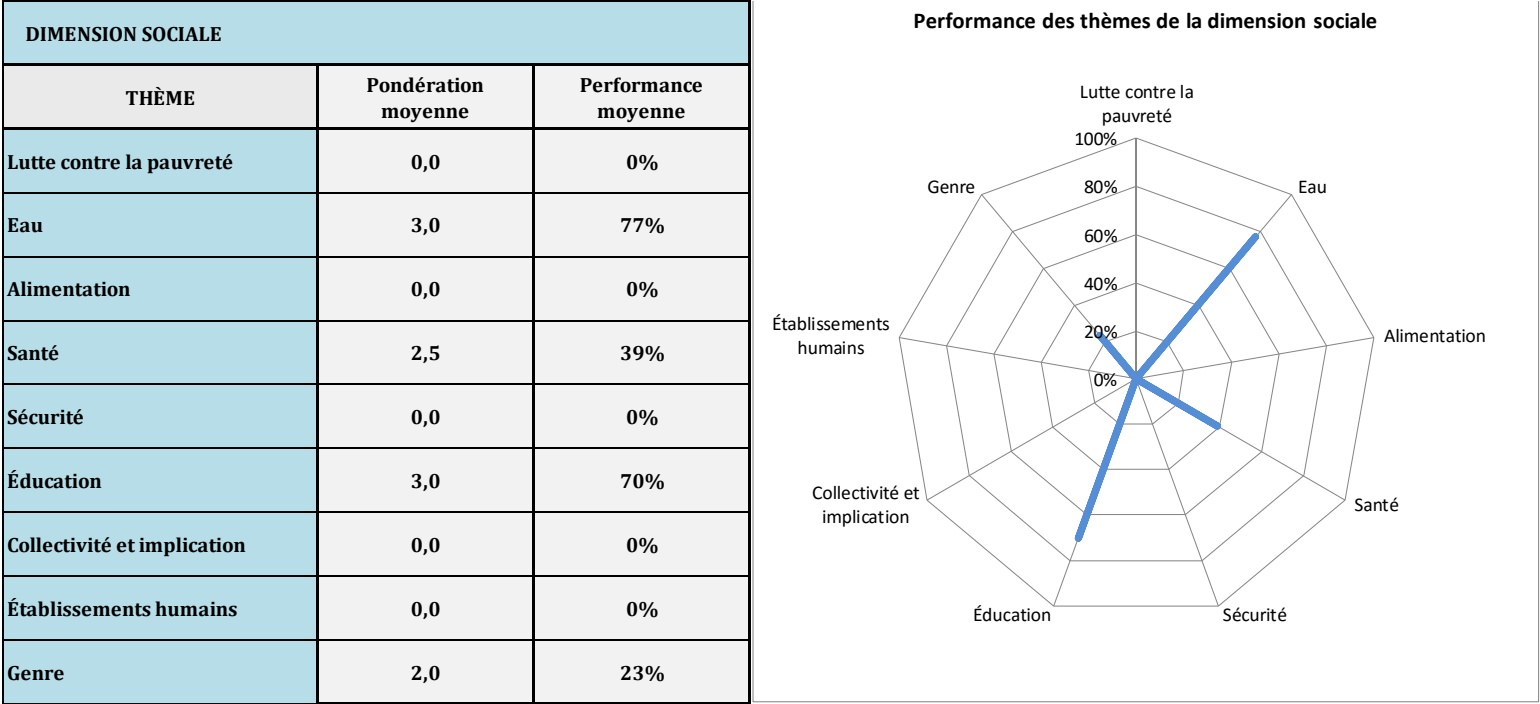


Figure 6: Réponse de la dimension sociale par rapport aux ODD

**Commentaire :**Le graphe ci dessus présente que seul les thèmes de l'Eau et l'éducation ont un niveau de réponse acceptable en réponse aux ODD car le reste des thèmes de la dimension sociale tels que : la santé(39%) ;l'alimentation(0%) etc.. ne répondent pas au niveau d'atteinte des ODD et un effort considérable est à faire dans ces secteurs très sensible de la commune de ESSE.

Sur le plan écologique :

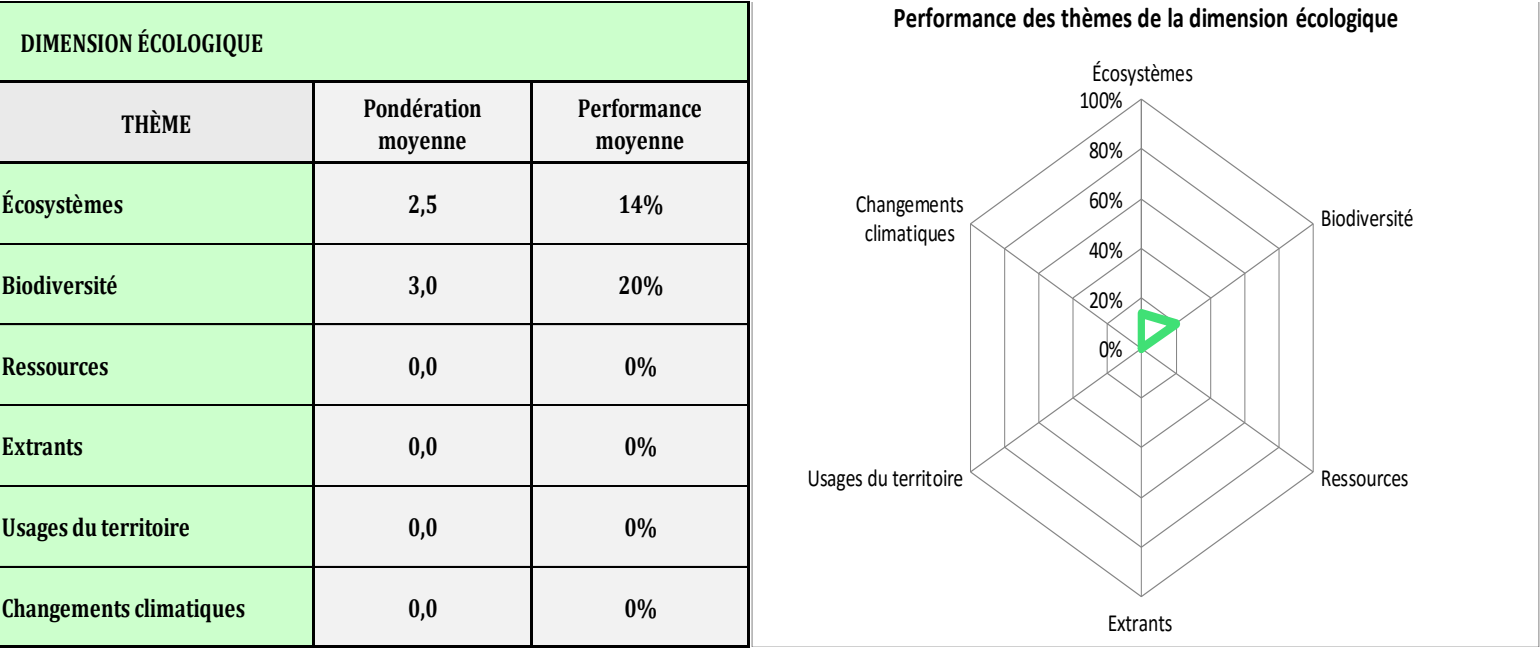


Figure 7: Réponse de la dimension écologique par rapport aux ODD

**Commentaire :** Il ressort du tableau que la dimension écologique est prise en compte à une performance de 14% pour les écosystèmes avec une pondération de 2,5 et 20% pour la biodiversité. Un effort dans ce domaine doit être fait car son niveau de réponse par rapport à l’atteinte des ODD est encore jugé médiocre.

Sur le plan économique :

DIMENSION ÉCONOMIQUE		
THÈME	Pondération moyenne	Performance moyenne
Production responsable	3,0	10%
Consommation responsable	0,0	0%
Viabilité économique	3,0	72%
Travail	0,0	0%
Richesses et prospérité	3,0	45%
Énergie	2,7	61%
Entrepreneuriat	0,0	0%
Modèles économiques	0,0	0%

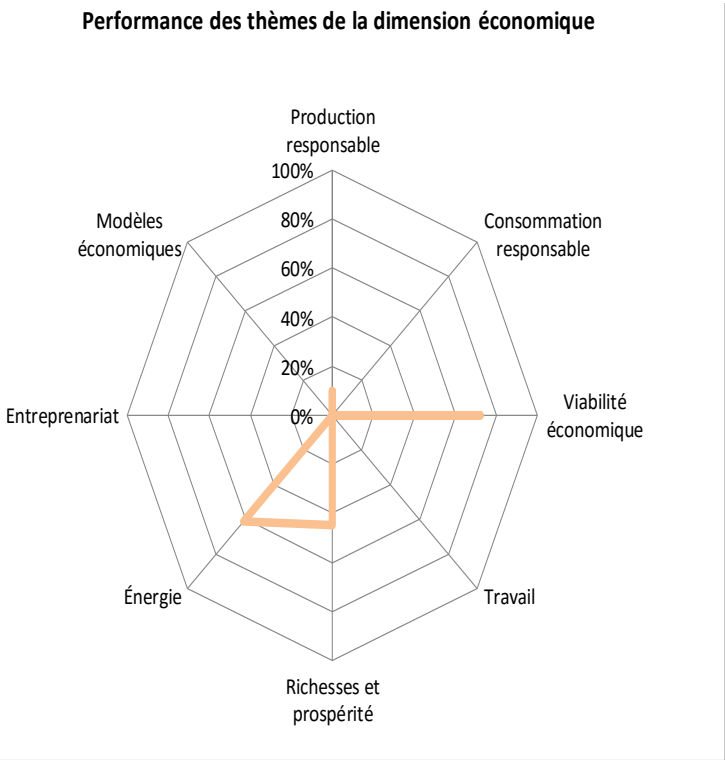


Figure 8: Réponse de la dimension économique par rapport aux ODD

**Commentaire :** il est noté que seul le thème sur la viabilité économique a un niveau de réponse acceptable pour l’atteinte des ODD, avec une performance de 72% et une pondération de 3. Le reste à savoir : la production des richesses, l’énergie avec des performances inférieures à 50% ont encore besoin d’être boostés pour répondre favorablement à l’atteinte des ODD dans les secteurs concernés.

Sur le plan culturel:




Figure 9: Réponse de la dimension culturelle par rapport aux ODD

**Commentaire** :.l'on constate que la diversité culturelle représente 55% de performance ce qui est déjà une réponse appropriée au ODD, mais restant inférieur à 60%, preuve qu'il y a encore des efforts à faire.

Niveau de prise en compte des ODD par les programmes

	Libellé	Niveau de réponse aux ODD
<b>ODD 1</b>	Éliminer la pauvreté sous toutes ses formes et partout dans le monde	44%
<b>ODD2</b>	Éliminer la faim, assurer la sécurité alimentaire, améliorer la nutrition et promouvoir une agriculture durable	41%
<b>ODD 3</b>	Donner aux individus les moyens de vivre une vie saine et promouvoir le bien-être de tous à tous les âges	40%
<b>ODD 4</b>	Veiller à ce que tous puissent suivre une éducation de qualité dans des conditions d'équité et promouvoir les possibilités d'apprentissage tout au long de la vie	40%
<b>ODD 5</b>	Réaliser l'égalité des sexes et autonomiser toutes les femmes et les filles	41%
<b>ODD 6</b>	Garantir l'accès de tous à des services d'approvisionnement en eau et d'assainissement et assurer une gestion durable des ressources en eau	35%
<b>ODD 7</b>	Garantir l'accès de tous à des services énergétiques fiables, durables et modernes, à un coût abordable	38%
<b>ODD 8</b>	Promouvoir une croissance -Promotion du développement économique et protection de l'environnement soutenue, partagée et durable, le plein emploi productif et un travail décent pour tous	39%
<b>ODD 9</b>	Mettre en place une infrastructure résiliente, promouvoir une industrialisation durable qui profite à tous et encourager l'innovation	27%
<b>ODD 10</b>	Réduire les inégalités entre les pays et en leur sein	39%
<b>ODD 11</b>	Faire en sorte que les villes et les établissements humains soient ouverts à tous, sûrs, résilients et durables	38%
<b>ODD 12</b>	Instaurer des modes de consommation et de production durables	35%
<b>ODD 13</b>	Prendre d'urgence des mesures pour lutter contre les changements climatiques et leurs répercussions (en tenant compte des accords conclus par la Conférence des parties à la Convention-cadre des Nations Unies sur les changements climatiques)	29%
<b>ODD 14</b>	Conserver et exploiter de manière durable les océans, les mers et les ressources marines aux fins du développement durable	32%

	Libellé	Niveau de réponse aux ODD
<b>ODD 15</b>	Préserver et remettre en état les écosystèmes terrestres, en veillant à les exploiter de façon durable, gérer durablement les forêts, lutter contre la désertification, enrayer et inverser le processus de dégradation des sols et mettre fin à l'appauvrissement de la biodiversité	27%
<b>ODD 16</b>	Promouvoir l'avènement de sociétés pacifiques et ouvertes aux fins du développement durable, assurer à tous l'accès à la justice et mettre en place, à tous les niveaux, des institutions efficaces, responsables et ouvertes	40%
<b>ODD 17</b>	Revitaliser le partenariat mondial au service du développement durable et renforcer les moyens d'application de ce partenariat	35%

Le tableau ci dessus exprime que sur les 17 ODD auxquels le Cameroun a souscrit afin d'atteindre l'émergence à l'horizon 2035, la croissance de la commune d'Essetelle que prévu dans ce document stratégique ne pourra pas répondre de manière efficace aux différents thèmes. Un effort conséquent est attendu notamment dans les ODD : 09,13 et 15 dont les facteurs croissance sont en dessous de 30% et présentent une situation des plus alarmantes.

5.4. PLANIFICATION OPERATIONNELLE

5.4.1. Programme Triennal d'Investissement (PTI)

SECTEUR	Intitulé du projet	Localisation	Période			Ressources financières			Cout total
			2023	2024	2025	Part de la commune	Autres contributions		
							Partenaires	Montant	
ECONOMIE LOCALE	Projets communaux	ESPACE URBAIN/COMMUNE	50 000 000						50 000 000
TRAVAUX PUBLICS	ENTRETIEN ROUTIER	ESPACE URBAIN/COMMUNE	27 000 000				/	/	27 000 000
EAU	construction d'un forage équipé d'une PMH	NGUINDA	8500000				/	/	8 500 000
EAU	construction d'un forage équipé d'une PMH après la chefferie	MBESSI 2	8500000				/	/	8 500 000
EAU	construction d'un forage équipé d'une PMH	NKOLAFAMBA	8500000				/	/	8 500 000
EAU	construction d'un forage équipé d'une PMH après la chefferie au lieu dit coq d'or	MEDOUMBOU	8500000				/	/	8 500 000
EAU	construction d'un forage à SOGER	MFOU-ESSE	8500000				/	/	8 500 000
EAU	Forage équipé d'une PMH à l'école Primaire	AWAE-ESSE	8500000				/	/	8 500 000
EAU	construction d'un forage équipé d'une PMH après la chefferie	NKOLEYANGA	8500000				/	/	8 500 000
EAU	construction d'un forage au quartier BAKA	EMINI	8500000				/	/	8 500 000
EAU	forage équipé d'une PMH à Nkolayop	MENDOMBO	8500000			0			8 500 000
EAU	construction d'un forage à mebomegni route	MEBOMENYI	8500000			0			8 500 000

SECTEUR	Intitulé du projet	Localisation	Période			Ressources financières			Cout total
			2023	2024	2025	Part de la commune	Autres contributions		
							Partenaires	Montant	
EAU	construction d'un forage à Ngougoumou	NKOLMBONDE II	8500000			0			8 500 000
HABITAT	Dotation d'un moule à Brique	MBENOA	3000000			0		0	3 000 000
EAU	construction d'un forage	ETETANA	8500000				/	/	8 500 000
ECONOMIE LOCALE	Appui à la mise en place d'une ferme avicole GIC	ONGANDI	8 500 000				/	/	8 500 000
EAU	construction d'un forage à la chefferie	BIKONG	8500000				/	/	8 500 000
ECONOMIE LOCALE	Projets communaux	ESPACE URBAIN/COMMUNE		50 000 000					50 000 000
TRAVAUX PUBLICS	ENTRETIEN ROUTIER	ESPACE URBAIN/COMMUNE		27 000 000					27 000 000
EAU	Construction dun forage à mbamayok	MBAMAYOCK		8 500 000					8 500 000
EAU	Construction dun forage à fegkoundi	MFEGKOUNDI		8 500 000					8 500 000
EAU	Construction dun forage à ossokoué	NGAT I		8 500 000					8 500 000
EAU	Construction dun forage à l'EP	NTOUESSONG		8 500 000					8 500 000
EAU	Construction dun forage à koutou chefferie	KOUTOU		8 500 000					8 500 000
	Acquisition d'un moulin multifonctionnel	NSIMI YETOULOU		10 000 000					10 000 000
	Construction et équipement d'un bloc de 02 salles de classe	MINKOUMOU		17 000 000					17 000 000
EAU	Construction dun forage à NKOL ayop	AKPAK		8 500 000					8 500 000



SECTEUR	Intitulé du projet	Localisation	Période			Ressources financières			Cout total
			2023	2024	2025	Part de la commune	Autres contributions		
							Partenaires	Montant	
EAU	Construction dun forage à Ekoumdouma mission	EKOUMDOUMA I		8 500 000					8 500 000
EAU	Construction dun forage à L'ancienne chefferie	LONGO		8 500 000					8 500 000
EAU	Construction dun forage à La chefferie	MEBOE		8 500 000					8 500 000
EAU	Construction dun forage au carrefour ekoukout	MENGOSSA		8 500 000					8 500 000
ÉDUCATION	Construction et équipement d'un bloc de 02 salles de classe à l'EP	LOUM		25 000 000					25 000 000
SPORT	PROJET SPORTIF	ESPACE URBAIN/COMMUNE		3 381 698					3 381 698
ECONOMIE LOCALE	Projets communaux	ESPACE URBAIN/COMMUNE			50 000 000				50 000 000
TRAVAUX PUBLICS	ENTRETIEN ROUTIER	ESPACE URBAIN/COMMUNE			27 000 000				27 000 000
ÉDUCATION	Construction et équipement d'un bloc de 02 salles de classe à l'EP	MENGALA			25 000 000				25 000 000
EAU	Construction dun forage au CSI	MBESSI I			8 500 000				8 500 000
COMMERCE	Construction d'un batiment équipé de 02 moulins multifonctionnels	NGONWA II			10 000 000				10 000 000
ÉDUCATION	Construction et équipement d'un bloc de 02 salles de classe à l'EP	MEVO-MEVO			25 000 000				25 000 000

SECTEUR	Intitulé du projet	Localisation	Période			Ressources financières			Cout total
			2023	2024	2025	Part de la commune	Autres contributions		
							Partenaires	Montant	
ÉDUCATION	Dotation de l'EP en tables bancs (Nguinda)	NGAT II			2 000 000				2 000 000
EAU	Construction d'un forage à l'EP	MBEMEDZOU			8 500 000				8 500 000
EAU	Construction d'un forage à tchad ndombo	NDOMBO			8 500 000				8 500 000
EAU	Construction d'un forage à la chefferie	ONDOUNDOU			8 500 000				8 500 000
ÉDUCATION	Réhabilitation d'un bloc de 02 salles de classe à l'EP d'Etoutoua	ETOUTOUA			10 000 000				10 000 000
EAU	Construction d'un forage à Minkomilala	MINKOMILALA			8 500 000		/	/	8 500 000
EAU	Construction d'un forage à L'EP de nkombondé 1	NKOLMBONDE I			8 500 000				8 500 000
ÉDUCATION	Construction et équipement d'un bloc de 02 salles de classe à l'EP d'Etoutoua	NKOLBA			25 000 000				25 000 000
ENVIRONNEMENT	PROJET ECOLOGIQUE	ESPACE URBAIN/COMMUNE			10 190 000				10 190 000
	TOTAL PTI		199 000 000	199 690 849	199 690 849		/	/	599 072 547

**Tableau 35: Plan Triennal d'Investissement (PTI)**

5.4.2 CADRE SOMMAIRE DE GESTION ENVIRONNEMENTALE ET SOCIALE DU PTI

Le cadre sommaire de gestion de l'environnement du PTI indique les principaux impacts potentiels des microprojets qui s'y trouvent ainsi que les mesures environnementales qu'il convient de prendre pour les optimiser ou les atténuer. Ce cadre comprend les principaux impacts environnementaux ou sociaux, les principales mesures environnementales envisageables, leurs coûts, et les acteurs de mise en œuvre.

5.4.2.1. Synthèse des microprojets du PTI

La synthèse des microprojets du PTI par type d'évaluation environnementale est présentée dans le tableau ci-dessous

Tableau 36: synthèse des microprojets par type d'évaluation environnementale

Secteurs d'activité	Catégories	Activités/projets/infrastructures	Type d'évaluation environnementale
Infrastructures Amélioration de l'offre des services sociaux de bases	Adductions d'eau et assainissement	construction d'un forage équipé d'une PMH	formulaire d'examen social et environnemental
		construction d'un forage équipé d'une PMH après la chefferie	formulaire d'examen social et environnemental
		construction d'un forage équipé d'une PMH	formulaire d'examen social et environnemental
		construction d'un forage équipé d'une PMH après la chefferie au lieu dit coq d'or	formulaire d'examen social et environnemental
		construction d'un forage à SOGER	formulaire d'examen social et environnemental
		Forage équipé d'une PMH à l'école Primaire	formulaire d'examen social et environnemental
		construction d'un forage équipé d'une PMH après la chefferie	formulaire d'examen social et environnemental
		construction d'un forage au quartier BAKA	formulaire d'examen social et environnemental
		forage équipé d'une PMH à Nkolayop	formulaire d'examen social et environnemental
		construction d'un forage à mebomegni route	formulaire d'examen social et environnemental
		construction d'un forage à Ngougoumou	formulaire d'examen social et environnemental
		construction d'un forage étetana	formulaire d'examen social et environnemental
		construction d'un forage à la chefferie Bikong	formulaire d'examen social et environnemental

Secteurs d'activité	Catégories	Activités/projets/infrastructures	Type d'évaluation environnementale
		Construction dun forage à mbamayok	formulaire d'examen social et environnemental
		Construction dun forage à fegkoundi	formulaire d'examen social et environnemental
		Construction dun forage à ossokoué	formulaire d'examen social et environnemental
		Construction dun forage à l'EP ntouessong	formulaire d'examen social et environnemental
		Construction dun forage à koutou chefferie	formulaire d'examen social et environnemental
		Construction dun forage à Ekoumdouma mission	formulaire d'examen social et environnemental
		Construction dun forage à L'ancienne chefferie	formulaire d'examen social et environnemental
		Construction dun forage à La chefferie ondoudou	formulaire d'examen social et environnemental
		Construction dun forage au carrefour ekoukout	formulaire d'examen social et environnemental
		Construction d'un forage à l'EPmbemedzou	formulaire d'examen social et environnemental
		Construction d'un forage à tchad ndombo	formulaire d'examen social et environnemental
		Construction d'un forage à la chefferie ondoudou	formulaire d'examen social et environnemental
		Construction d'un forage à Minkomilala	formulaire d'examen social et environnemental
		Construction d'un forage à L'EP de nkombondé 1	formulaire d'examen social et environnemental
		Construction dun forage au CSI à mbessi 1	formulaire d'examen social et environnemental
	établissements sanitaires et scolaires	Construction et équipement d'un bloc de 02 salles de classe à l'EP d'Etoutoua	Notice d'Impact Environnemental (NIE)
		Réhabilitation d'un bloc de 02 salles de classe à l'EP d'Etoutoua	Notice d'Impact Environnemental (NIE)
		Construction et équipement d'un bloc de 02 salles de classe à l'E	Notice d'Impact Environnemental (NIE)
		Construction et équipement d'un bloc de 02 salles de classe à l'EP	Notice d'Impact Environnemental (NIE)

5.4.2.2. Cadre de gestion environnementale sommaire

Tableau 37: Impacts environnementaux positifs des microprojets

Secteurs d'activité	Catégories	infrastructures	Impacts positifs
Infrastructures sociaux	Adductions d'eau et assainissement	construction d'un forage équipé d'une PMH	<ul style="list-style-type: none"><li>• La diminution des maladies hydriques du fait de l'augmentation de l'accès à l'eau potable ;</li><li>• Renforcement de la dynamique des populations à travers la mobilisation pour la bonne gestion de l'ouvrage ;</li><li>• Amélioration de la gouvernance communautaire.</li><li>• Réduction des maladies dues à une insuffisance d'hygiène</li><li>• ✓ Réduction des maladies hydriques dans le village</li><li>• ✓ Réduction du trajet pour avoir accès à l'eau</li><li>• ✓ Réduction du taux de prévalence des maladies liés à l'eau dans la commune</li><li>• ✓ Renforcement de la dynamique d'appartenance communautaire des populations à travers la mobilisation des fonds</li><li>• ✓ Amélioration de la gouvernance locale à travers la mise en place des</li></ul>
		construction d'un forage équipé d'une PMH après la chefferie	
		construction d'un forage équipé d'une PMH	
		construction d'un forage équipé d'une PMH après la chefferie au lieu dit coq d'or	
		construction d'un forage à SOGER	
		Forage équipé d'une PMH à l'école Primaire	
		construction d'un forage équipé d'une PMH après la chefferie	
		construction d'un forage au quartier BAKA	
		forage équipé d'une PMH à Nkolayop	
		construction d'un forage à mebomegni route	
		construction d'un forage à Ngougoumou	
		construction d'un forage étetana	
		construction d'un forage à la chefferie Bikong	
		Construction dun forage à mbamayok	
		Construction dun forage à fegkoundi	
		Construction dun forage à ossokoué	
		Construction dun forage à l'EP ntouessong	
		Construction dun forage à koutou chefferie	
		Construction dun forage à Ekoumdouma mission	
		Construction dun forage à L'ancienne chefferie	
		Construction dun forage à La chefferie ondoudou	

Secteurs d'activité	Catégories	infrastructures	Impacts positifs
		Construction dun forage au carrefour ekoukout	<ul style="list-style-type: none"> <li>comités de gestion</li> <li>✓ Amélioration des revenus à travers l'implication de la main d'œuvre locale dans la réalisation des chantiers</li> </ul>
		Construction d'un forage à l'EPmbemedzou	
		Construction d'un forage à tchad ndombo	
		Construction d'un forage à la chefferie ondoudou	
		Construction d'un forage à Minkomilala	
		Construction d'un forage à L'EP de nkombondé 1	
		Construction dun forage au CSI à mbessi 1	
	Etablissements sanitaires et scolaires	Construction et équipement d'un bloc de 02 salles de classe à l'EP d'Etoutoua	<ul style="list-style-type: none"> <li>Diminution des maladies et décès dans la commune</li> </ul>
		Réhabilitation d'un bloc de 02 salles de classe à l'EP d'Etoutoua	<ul style="list-style-type: none"> <li></li> </ul>
		Construction et équipement d'un bloc de 02 salles de classe à l'E	<ul style="list-style-type: none"> <li></li> </ul>
		Construction et équipement d'un bloc de 02 salles de classe à l'EP	Diminution des maladies et décès dans la commune

5.4.2.3. Principaux impacts environnementaux négatifs et mesures d’atténuation

Tableau 38: Impacts environnementaux négatifs des microprojets

Catégories	Infrastructures	Impacts négatifs potentiels	Mesures indicatives d'atténuation
Infrastructures sociales	construction d'un forage équipé d'une PMHdans 06 localités de la commune(.....)	<ul style="list-style-type: none"><li>• Risques de pollution des nappes d'eau souterraine (phréatique et profonde) ;</li><li>• Risque de pollution générée par les poussières pendant la formation ;</li><li>• Risque d'accident pendant les travaux ;</li><li>• Risque de conflit entre les usagers sur l'utilisation du puits ;</li><li>• Pollution sonores générée par les machines et appareils (foreuses, compresseurs, pompe, groupe électrogène et marteau piqueur) ;</li><li>• Risque d'accident de travail ;</li><li>• Ouvertures des bars et autres débit de boisson avec risque de développement des activités de prostitution et comme conséquence la transmission des maladies sexuellement transmissibles.</li></ul>	<ul style="list-style-type: none"><li>• Sensibilisation des bénéficiaires sur les risques liés aux travaux de construction et les mesures de sécurité ;</li><li>• Utilisation de la boue comme fluide de formation ;</li><li>• Port des Equipements de protection Individuelle (EPI) appropriés à l'opération et respect des protocoles de sécurité.</li><li>• Mise en place d'un Comité de Gestion du Point d'Eau (CGE) par ouvrage doté d'un statut et d'un règlement intérieur.</li><li>• Respecter les règles de sécurité au chantier (port de masques, bottes,)</li><li>• Sensibilisation des populations aux risques des IST et VIH SIDA</li></ul>
	Construction d'un forage équipé d'une PMHà La chefferie		
	Construction d'un forage équié d'une PMHà Nemayaka		
	construction d'un forage équipé d'une PMHau quartier ONDJACK		
	construction d'un forage à BESSOL		
	construction d'un forage à ETET		
	construction d'un forage équipé d'une PMHà NIBITIMBI		
	construction d'un forage à ilobi I		
	construction d'un forage à Ndek-endjialom		
	construction d'un forage au carrefour Issoue		

5.4.2.4. Plan sommaire de gestion environnementale et sociale du PTI

Le tableau ci-dessous présente le plan sommaire de gestion environnemental et Amélioration de l’offre des services sociaux de base du PTI :

Tableau 39: Plan sommaire de gestion environnementale et sociale du PTI

N°	Activités	Indicateurs	Acteur de mise en œuvre	Acteurs de suivi	Période		
					2023	2024	2025
1.	Désignation d’un responsable chargé de la prise en compte des aspects socio environnementaux (RCASE) dans la Commune.	<ul style="list-style-type: none"><li>• Nombre d’agent communal désigné</li></ul>	<ul style="list-style-type: none"><li>• Maire</li></ul>	<ul style="list-style-type: none"><li>• Conseil Municipal</li><li>• MINEPDED</li></ul>			
2.	Renforcement des capacités des acteurs de prise en compte des aspects socio environnementaux (RCASE, Maire, et conseillers municipaux).	<ul style="list-style-type: none"><li>• Nombre de session de formation organisée ;</li><li>• Nombre de personne formé.</li></ul>	<ul style="list-style-type: none"><li>• Maire</li></ul>	<ul style="list-style-type: none"><li>• Conseil Municipal</li><li>• MINEPDED</li></ul>			
3.	Provisions pour la réalisation des Notices d’Impacts Environnementale (NIE).	<ul style="list-style-type: none"><li>• Montant des ressources mobilisées pour les NIE</li></ul>	<ul style="list-style-type: none"><li>• Maire</li></ul>	<ul style="list-style-type: none"><li>• Conseil Municipal</li><li>• MINEPDED</li><li>• RCASE</li></ul>			
4.	Utilisation systématique du formulaire d’examen socio environnemental pour projets non soumis à la NIE.	<ul style="list-style-type: none"><li>• Nombre de formulaire rempli</li></ul>	<ul style="list-style-type: none"><li>• Consultants</li></ul>	<ul style="list-style-type: none"><li>• Conseil Municipal</li><li>• MINEPDED</li><li>• RCASE</li></ul>			
5.	Réalisation des NIE des différents microprojets.	<ul style="list-style-type: none"><li>• Nombre de NIE réalisée</li></ul>	<ul style="list-style-type: none"><li>• Consultant/ Bureau d’études agréés</li></ul>	<ul style="list-style-type: none"><li>• Conseil Municipal</li><li>• MINEPDED</li><li>• RCASE</li></ul>			



N°	Activités	Indicateurs	Acteur de mise en œuvre	Acteurs de suivi	Période		
					2023	2024	2025
6.	Mise en œuvre des mesures environnementales des microprojets	<ul style="list-style-type: none"> <li>Nombre de NIE mis en œuvre</li> </ul>	<ul style="list-style-type: none"> <li>Entrepreneurs ;</li> <li>Commune de ESSE.</li> </ul>	<ul style="list-style-type: none"> <li>Conseil Municipal</li> <li>MINEPDED</li> <li>RCASE</li> </ul>			
7.	Missions de suivi environnemental et Amélioration de l'offre des services sociaux de base du CGES.	<ul style="list-style-type: none"> <li>Nombre de mission effectuée</li> </ul>	<ul style="list-style-type: none"> <li>RCASE</li> </ul>	<ul style="list-style-type: none"> <li>Conseil Municipal</li> <li>MINEPDED</li> </ul>			

Le tableau ci-dessous présente le coût du plan sommaire de gestion environnementale et sociale du PTI.

Tableau 40: Cout du plan sommaire de gestion environnementale et sociale du PTI

Activités	Quantité	Coût unitaire (F CFA)	Coût total (F CFA)
Désignation d'un responsable chargé de la prise en compte des aspects socio environnementaux (RCASE) dans la Commune.	01	100.000	100.000
Renforcement des capacités des acteurs de prise en compte des aspects socio environnementaux (RCASE, Maire, et conseillers municipaux).	03	1.000.000	3.000.000
Provisions pour la réalisation des Notices d'Impacts Environnementale (NIE).	06	2.000.000	12.000.000
Utilisation systématique du formulaire d'examen socio environnemental pour projets non soumis à la NIE.	20	50.000	1.000.000
Réalisation des NIE des différents microprojets.	06	500.000	30.000.000

Activités	Quantité	Coût unitaire (F CFA)	Coût total (F CFA)
Mise en œuvre des mesures environnementales des microprojets	22	200.000	4.400.000
Missions de suivi environnemental et Amélioration de l'offre des services sociaux de base du CGES.	22	100.000	2.200.000
<b>TOTAL</b>			<b>52 700 000</b>

### 5.4.3. Plan d'investissement annuel (PIA)

Le plan d'investissement annuel uniquement prend en compte les projets à réaliser en première année du PTI. Celui-ci s'appuie sur les 03 programmes techniques : Le programme technique Amélioration de l'offre des services sociaux de base constitué des Actions Education, Eau, Sante, et le programme technique -Promotion du développement économique et protection de l'environnement constitué des Actions Energie, Infrastructures -Promotion Du Développement Économique Et Protection De L'environnements ainsi que la promotion de la culture, du sports et appui à la jeunesse et aussi arts et culture. Le premier trimestre étant achevé, la logique voudrait que les activités de réalisation des projets se déroulent les 2ème ,3ème, et 4ème trimestres de l'année 2023. Tableau 41 : Plan d'investissement annuel 2023

Programme	ACTION	projet	Lieu d'implantation	Indicateur de résultat	Responsable	Période de réalisation	Coût du projet	Source de financement
Amélioration de l'offre des services sociaux de base	Amélioration de l'accès à l'eau potable	construction d'un forage équipé d'une PMH	NGUINDA	01 forage construit	Mairie	2023	8500000	Commune et MINDDEVEL
		construction d'un forage équipé d'une PMH après la chefferie	MBESSI 2	01 forage construit	Mairie	2023	8500000	

Programme	ACTION	projet	Lieu d'implantation	Indicateur de résultat	Responsable	Période de réalisation	Coût du projet	Source de financement
		construction d'un forage équipé d'une PMH	NKOLAFAMBA	01 forage construit	Mairie	2023	8500000	
		construction d'un forage équipé d'une PMH après la chefferie au lieu dit coq d'or	MEDOUMBOU	01 forage construit	Mairie	2023	8500000	
		construction d'un forage à SOGER	MFOU-ESSE	01 forage construit	Mairie	2023	8500000	
		Forage équipé d'une PMH à l'école Primaire	AWAE-ESSE	01 forage construit	Mairie	2023	8500000	
		construction d'un forage équipé d'une PMH après la chefferie	NKOLEYANGA	01 forage construit	Mairie	2023	8500000	
		construction d'un forage au quartier BAKA	EMINI	01 forage construit	Mairie	2023	8500000	
		forage équipé d'une PMH à Nkolayop	MENDOMBO	01 forage construit	Mairie	2023	8500000	
		construction d'un forage à mebomegni route	MEBOMENYI	01 forage construit	Mairie	2023	8500000	
		construction d'un forage à Ngougoumou	NKOLMBONDE II	01 forage construit	Mairie	2023	8500000	

Programme	ACTION	projet	Lieu d'implantation	Indicateur de résultat	Responsable	Période de réalisation	Coût du projet	Source de financement
		construction d'un forage	ETETANA	01 forage construit	Mairie	2023	8500000	
		Appui à la mise en place d'une ferme avicole GIC	ONGANDI	01 forage construit	Mairie	2023	8500000	
		construction d'un forage à la chefferie	BIKONG	01 forage construit	Mairie	2023	8500000	
		Dotation d'un moule à Brique	MBENOA	01 moule à briques disponible	Mairie	2023	3 000 000	
		Sous Total 1					122 000 000	
Promotion du développement économique et protection de l'environnement	developpement de l'économie locale	Projets communaux	ESPACE URBAIN/COMMUNE	Un document de maturation élaboré	maire	2023	50 000 000	Commune et MINDDEVEL
	Entretien routier	ENTRETIEN ROUTIER	ESPACE URBAIN/COMMUNE	Un document de maturation élaboré	Mairie	2023	27 000 000	Commune et MINDDEVEL
		sous total 2					77 000 000	
		COUT TOTAL PIA					199 000 000	

c

5.4.4. Plan opérationnel en faveur des populations vulnérables

5.4.4.1. Autres populations vulnérables, EOv, handicapées, vieillards etc.

Tableau 42: Plan de développement des personnes vulnérables (EOv, handicapées, vieillards etc.)

N°	Activités envisagées	Responsable	Coût total	Indicateur	Intrant	Période/Année				
						2023	2024	2025	2026	2027
3	Identification et établissement des actes de, naissances à tous les enfants de 0 à 14ans non pourvus	MINDDEVEL Commune	500.000	-2000 actes de naissances sont établis ;  - les Parents et les chefs appréhendent mieux l'importance des pièces officielles	2500 par acte de naissance	X	X	X	X	X
4	Dotation des structures impliquées dans la citoyenneté en petit matériel (registres, encreurs, bics, etc.)	-Mairies -Centres d'état civil -PNDP/Partenaire	500 000	Les capacités des centres d'état civil et maries sont renforcées pour l'établissement des pièces officielles		X	X			
6	Vaccins essentiels pour les formations hospitalières (CSI ESSE, CSI) et transport vers les sites des bénéficiaires  Administration des vermifuges dans les	Hôpital de district NTUI COMMUNE PNDP	5. 000 000	Les formations sanitaires concernées sont pourvues de vaccins ;  Nombre d'OEVI vaccinés  Nombre' d'OEVI ayant reçus des vermifuges			X	X		

N°	Activités envisagées	Responsable	Coût total	Indicateur	Intrant	Période/Année				
						2023	2024	2025	2026	2027
	écoles et villages  Dotation des moustiquaires									
7	<ul style="list-style-type: none"> <li>- Appui nutritionnel pour les PSV</li> <li>- Distribution des suppléments nutritifs dans les écoles et villages</li> <li>- Organisation des séances de formation pratiques sur la connaissance des aliments nutritifs dans les villages</li> </ul>	MINSANTE  PNDP/UNICEF	10.000 000	<p>Des capacités d'au moins 04 structures d'accueil et des formations sanitaires sont renforcées</p> <p>Nombre d'enfants ayant bénéficiée de suppléments nutritifs ;</p> <p>-Nombre de séances de formation pratiques organisées sur la connaissance des aliments nutritifs dans les villages</p>			X	X		
8	Fournitures et manuels scolaires pour les écoles classiques en faveur des EOVI ET Orphelins vulnérables	MINEDUB MEFOU ET AFAMBA  PNDP/UNICEF	2 000 000	2.000 enfants en âge préscolaire et scolaire			X	X		

N°	Activités envisagées	Responsable	Coût total	Indicateur	Intrant	Période/Année				
						2023	2024	2025	2026	2027
9	35 chaises roulantes, 108 paires de lunettes, 15 tricycles, 70 cannes anglaises, 50 béquilles, 20 prothèses auditives, 20 cannes blanches	MINAS MEFOU ET AFAMBA PNDP/	40 000 000	150. Personnes vulnérables sont touchées			X	X		
10	Appui a la création et a la mise en place des activités génératrices de revenus (AGR) en agriculture et élevage)	MINADER/MINEPIA MEFOU ET AFAMBA	5 000 000	500 agriculteurs et éleveurs handicapés formés (matériel agricole, végétal élevage et formation) ;  Superficie mise en valeur ou augmentée ;  Rendements obtenus pour les principales spéculations  Nombre de têtes de volailles, porcs et bovin augmenté.		X	X	X		
11	Formation des vulgarisateurs actifs de la citoyenneté	MINDDEVEL commune	500 000	50 soit 5 par Groupement	100 000/séance	X	X			
12	Formation des populations sur la Prise en charge des	MINAS	1.000 000	250 personnes sont formées aux principes élémentaires de prise en charge des PV dans les différents		X	X			

N°	Activités envisagées	Responsable	Coût total	Indicateur	Intrant	Période/Année				
						2023	2024	2025	2026	2027
	personnes vulnérables			groupements						
13	Octroi d'une bourse aux 50 meilleurs entrants dans les Lycées et collèges	MINEDUB MEFOU ET AFAMBA MINESEC MEFOU ET AFAMBA PNDP UNICEF	2.000 000	- 50 enfants bénéficient t annuellement d'une bourse ; - au moins 50 meilleurs élèves du MINEDUB entrent dans un Lycée /Collège	50 000 F /an pdt 04 ans		X	X	X	X
14	appui aux 400 personnes âgées en matériel de déplacement (chaises roulantes, béquilles, lunettes) e	Commune MINAS MEFOU ET AFAMBA	15.000.000		3.500.000/an		X	X	X	X
	<b>TOTAL</b>		<b>87.000.000FC FA</b>							



5.4.5. Plan de passation des marches du PIA

Tableau 43: Plan de passation des marchés du PIA 2023

N°	Designation du Projet	Localité	Financement	Montant AE	Saisine CPM compétente	Examen DAO	Lancement AO	Analyse des Offres	Proposition d'Attribution	Publication Resultats	Examen Projet de Marché	Signature Marche	Notification O.S de Demarrage des Travaux
1	construction d'un forage équipé d'une PMH	NGUINDA	COMMUNE et MINDDEVEL	8500000	22/02/2023	25/02/2023	26/02/2023	29/03/2023	30/03/2023	31/03/2023	05/04/2023	10/04/2023	11/04/2023
2	construction d'un forage équipé d'une PMH après la chefferie	MBESSI 2	COMMUNE et MINDDEVEL	8500000	22/01/2023	25/01/2023	26/01/2023	26/02/2023	27/02/2023	28/02/2023	05/03/2023	10/03/2023	11/03/2023
3	construction d'un forage équipé d'une PMH	NKOLAFAMBA	COMMUNE et MINDDEVEL	8500000	28/01/2023	31/01/2023	01/02/2023	04/03/2023	05/03/2023	06/03/2023	11/03/2023	16/03/2023	17/03/2023
4	construction d'un forage équipé d'une PMH après la chefferie au lieu dit coq d'or	MEDOUMBOU	COMMUNE et MINDDEVEL	8500000	07/03/2023	10/03/2023	11/03/2023	11/04/2023	12/04/2023	13/04/2023	18/04/2023	23/04/2023	24/04/2023
5	construction d'un forage à SOGER	MFOU-ESSE	COMMUNE et MINDDEVEL	8500000	16/02/2023	19/02/2023	20/02/2023	23/03/2023	24/03/2023	25/03/2023	30/03/2023	04/04/2023	05/04/2023

N°	Designation du Projet	Localité	Financement	Montant AE	Saisine CPM compétente	Examen DAO	Lancement AO	Analyse des Offres	Proposition d'Attribution	Publication Resultats	Examen Projet de Marché	Signature Marche	Notification O.S de Demarrage des Travaux
6	Forage équipé d'une PMH à l'école Primaire	AWAE-ESSE	COMMUNE et MINDDEVEL	8500000	29/01/2023	01/02/2023	02/02/2023	05/03/2023	06/03/2023	07/03/2023	12/03/2023	17/03/2023	18/03/2023
7	construction d'un forage équipé d'une PMH après la chefferie	NKOLEYANGA	COMMUNE et MINDDEVEL	8500000	06/01/2023	09/01/2023	10/01/2023	10/02/2023	11/02/2023	12/02/2023	17/02/2023	22/02/2023	23/02/2023
8	construction d'un forage au quartier BAKA	EMINI	COMMUNE et MINDDEVEL	8500000	28/01/2023	31/01/2023	01/02/2023	04/03/2023	05/03/2023	06/03/2023	11/03/2023	16/03/2023	17/03/2023
9	forage équipé d'une PMH à Nkolayop	MENDOMBO	COMMUNE et MINDDEVEL	8500000	13/03/2023	16/03/2023	17/03/2023	17/04/2023	18/04/2023	19/04/2023	24/04/2023	29/04/2023	30/04/2023
	construction d'un forage à mebomegni route	MEBOMENYI	COMMUNE et MINDDEVEL	8500000	22/02/2023	25/02/2023	26/02/2023	29/03/2023	30/03/2023	31/03/2023	05/04/2023	10/04/2023	11/04/2023
	construction d'un forage à Ngougoumou	NKOLMBONDE II	COMMUNE et MINDDEVEL	8500000	22/01/2023	25/01/2023	26/01/2023	26/02/2023	27/02/2023	28/02/2023	05/03/2023	10/03/2023	11/03/2023
	construction d'un forage	ETETANA	COMMUNE et MINDDEVEL	8500000	28/01/2023	31/01/2023	01/02/2023	04/03/2023	05/03/2023	06/03/2023	11/03/2023	16/03/2023	17/03/2023

N°	Designation du Projet	Localité	Financement	Montant AE	Saisine CPM compétente	Examen DAO	Lancement AO	Analyse des Offres	Proposition d'Attribution	Publication Resultats	Examen Projet de Marché	Signature Marche	Notification O.S de Demarrage des Travaux
	Appui à la mise en place d'une ferme avicole GIC	ONGANDI	COMMUNE et MINDDEVEL	8500000	07/03/2023	10/03/2023	11/03/2023	11/04/2023	12/04/2023	13/04/2023	18/04/2023	23/04/2023	24/04/2023
	construction d'un forage à la chefferie	BIKONG	COMMUNE et MINDDEVEL	8500000	16/02/2023	19/02/2023	20/02/2023	23/03/2023	24/03/2023	25/03/2023	30/03/2023	04/04/2023	05/04/2023
	Dotation d'un moule à Brique	MBENOA	COMMUNE et MINDDEVEL	3 000 000	29/01/2023	01/02/2023	02/02/2023	05/03/2023	06/03/2023	07/03/2023	12/03/2023	17/03/2023	18/03/2023
	Projets communaux	ESPACE URBAIN/COMMUNE	COMMUNE et MINDDEVEL	50 000 000	06/01/2023	09/01/2023	10/01/2023	10/02/2023	11/02/2023	12/02/2023	17/02/2023	22/02/2023	23/02/2023
10	ENTRETIEN ROUTIER	ESPACE URBAIN/COMMUNE	COMMUNE et MINDDEVEL	27 000 000	13/03/2023	16/03/2023	17/03/2023	17/04/2023	18/04/2023	19/04/2023	24/04/2023	29/04/2023	30/04/2023

## VI. MÉCANISME DE SUIVI-ÉVALUATION

## 6.1. Composition et attributions du comité de suivi-évaluation du PCD

Dans le souci d'assurer une mise en œuvre efficace et efficiente du PCD, le maire a procédé à la mise sur pied d'un comité de suivi évaluation. Il s'agit d'un groupe mixte composé des élus locaux, des chefs traditionnels, et des élites.

### 6.1.1. Composition du comité communal de suivi-évaluation du PCD

Poste	Noms et prénoms
Président	Mme OLAMA ABOMO Léa épouse TOMI TOMI, A1 Maire
Rapporteur	BITOGO Adalbert, Cadre Communal de Développement(CCD)
Membre 1	CONVERS Michelle thérèse, A2 Maire
Membre 2	NKOU KATA Sandrine Suzanne, cadre communal

### 6.1.2 Attributions du comité communal de suivi-évaluation du PCD

En tant que membres du CCSE, Les principaux acteurs impliqués dans la mise en œuvre du PCD d'ESSE ont pour principale mission de s'assurer que le Plan s'exécute pleinement dans le respect de la programmation initialement prévue. A cet effet, chacun apporte sa pierre à l'édifice

Le Maire de la Commune : En tant que président du CCSE, anime le Comité et coordonne ses activités. A ce titre, il :

- Convoque et préside les réunions du CCSE et les assemblées générales de la Commune;
- Signe, conjointement avec les partenaires au développement identifiés, les contrats de prestations de services;
- Procède à l'ordonnancement des dépenses;
- Signe les documents administratifs, tels que les convocations et invitations aux réunions, les correspondances de toute nature adressées à des tiers, les P-V de réunions ;
- Est le cosignataire sur le compte de la Commune auprès des établissements financiers ;
- Représente la Commune en justice et dans les actes de la vie civile.
- Le Secrétaire Général : il assure le secrétariat du Comité. A ce titre il :
  - Prépare pour soumettre à la signature du président les convocations, invitations et toutes correspondances;
  - Rédige les procès-verbaux et les comptes rendus des réunions et assemblées générales de la communauté ;
  - Conserve les archives de la communauté.

Les Représentants des associations des Communautés à la base. Etant devenus des acteurs au développement au niveau local, leur participation au CSE permet de tenir compte des besoins de la base qu'ils représentent.

Les chefs traditionnels : Garants de l'autorité au niveau local, ils ont un rôle consultatif au sein du Comité.

### Les représentants des secteurs.

Généralement, une Commune est divisée en secteur. Les Conseillers municipaux étant originaires de l'un ou de l'autre secteur de la Commune, ils ont un double rôle. En effet, le rôle d'un conseiller est de prendre les préoccupations de la base afin de les présenter aux sessions du Conseil, puis de tenir les populations de son secteur au courant des décisions du conseil. Ils sont donc les yeux de la Commune répandus à travers la Commune.

Les personnalités ressources. Ils sont les détenteurs de l'influence morale du CCSE. Sélectionnées parmi l'intelligentsia de la Commune, ils peuvent donner des avis éclairés utiles à ceux qui décident.

## 6.2. INDICATEURS DE SUIVI ET D'EVALUATION DU PIA

Tableau 44: Indicateurs de suivi et d'évaluation du PIA

Secteur	Activités	Indicateurs De Suivi	Indicateurs De d'évaluation
Energie	appui du CSI ESSE pour l'achat d'une ambulance médicalisée	Rapport Avancement Des Travaux	Taux d'avancement des travaux Rapport fin des travaux Rapport des dépenses Kilomètres d'extension électrique effectuée en fin des travaux
Education	appui des bourses d'études aux élèves Bedzan	Rapport de suivi du respect du cahier de charge du prestataire  Implication des Populations Bénéficiaires	Expertise sur la qualité des matériaux des bâtiments construits Evaluation sur le respect des normes sectorielles Nombres de bâtiments et de latrines construits comme préalablement défini PV de réception des bâtiments Les salles sont réceptionnées et exploitées par les populations
	construction et équipement d'un bloc Maternelle à l'école maternelle de ESSE		
	Appui à l'organisation d'une foire culturelle des peuples MVELE		
	construction et équipement d'un bloc Maternelle à l'EM bilingue		
Eau	Construction d'une adduction d'eau communale	Rapport de suivi du respect du cahier de charge du prestataire	Rapport sur la qualité de l'eau Site du forage effectif à la Chefferie
	construction d'un forage équipé d'une PMH centre	Rapport de suivi du respect du cahier de charge du prestataire	Rapport sur la qualité de l'eau Site du forage effectif au quartier Dongo à Donenda
	construction d'un forage équipé d'une PMH à la chefferie	Rapport de suivi du respect du cahier de charge du prestataire	Rapport sur la qualité de l'eau Site du forage effectif à la Chefferie
	construction d'un forage équipé d'une PMH au quartier savane	Rapport de suivi du respect du cahier de charge du prestataire	Rapport sur la qualité de l'eau Site du forage effectif à la Chefferie
	Construction d'un forage équipé d'une	Rapport de suivi du respect du cahier de	Rapport sur la qualité de l'eau Site du forage effectif à la Chefferie

Secteur	Activités	Indicateurs De Suivi	Indicateurs De d'évaluation
	<b>PMHI</b>	charge du prestataire	
	<b>construction et équipement d'un bloc de deux salles de classe au Lycée de ESSE</b>	Rapport de suivi du respect du cahier de charge du prestataire	Rapport sur la qualité de l'eau Site du forage effectif à la Chefferie
	<b>construction d'un forage équipé d'une pompe à motricité humain</b>	Rapport de suivi du respect du cahier de charge du prestataire	Rapport sur la qualité de l'eau Site du forage effectif à la Chefferie
	<b>Aménagement et modernisation de la source</b>	Rapport de suivi du respect du cahier de charge du prestataire	Rapport sur la qualité de l'eau Site du forage effectif à la Chefferie
	<b>aménagement de la source d'eau naturelle à ESSE</b>	Rapport de suivi du respect du cahier de charge du prestataire	Rapport sur la qualité de l'eau Site du forage effectif à la Chefferie
	<b>construction d'un forage équipé d'une pompe à motricité humaine à la chefferie</b>	Rapport de suivi du respect du cahier de charge du prestataire	Rapport sur la qualité de l'eau Site du forage effectif à la Chefferie
	<b>réhabilitation du puits aménagé de</b>	Rapport de suivi du respect du cahier de charge du prestataire	Rapport sur la qualité de l'eau Site du forage effectif à la Chefferie
	<b>construction d'un forage équipé d'une PMH</b>	Rapport de suivi du respect du cahier de charge du prestataire	Rapport sur la qualité de l'eau Site du forage effectif à la Chefferie
	<b>construction d'un forage équipé d'une PMH à l'EP de</b>	Rapport de suivi du respect du cahier de charge du prestataire	Rapport sur la qualité de l'eau Site du forage effectif à la Chefferie
	<b>construction d'un forage équipé d'une PMH à l'EP</b>	Rapport de suivi du respect du cahier de charge du prestataire	Rapport sur la qualité de l'eau Site du forage effectif à la Chefferie
	<b>Construction d'un forage équipé d'une PMHYAH II</b>	Rapport de suivi du respect du cahier de charge du prestataire	Rapport sur la qualité de l'eau Site du forage effectif à la Chefferie
	<b>construction d'un forage équipé d'une pompe à motricité humaine</b>	Rapport de suivi du respect du cahier de charge du prestataire	Rapport sur la qualité de l'eau Site du forage effectif à la Chefferie

## 6.3 DISPOSITIFS, OUTILS ET FREQUENCES DU REPORTING

**Tableau 45 : Dispositif du reporting**

Acteurs	Outils	Fréquence du reporting
Les membres du Comité Communal de Suivi-Evaluation (CCSE) du PCD	Réunion d'évaluation ; Descentes de terrain ; Production des Rapports mensuels (agents de développement communaux et PV), rapports trimestriels pour le CCSE	La fréquence de suivi des activités se fera de manière trimestrielle (cependant, les 02 agents de développement communaux recrutés feront des descentes mensuelles afin de faciliter les activités du CCSE

### Dispositif de suivi des réunions

Un modèle de tableau de suivi des réunions qui permettra au Comité de Suivi et aux différents mouvements associatifs de la Commune de capitaliser les différents points à l'ordre du jour et de toujours clore les réunions par les résolutions qu'on évaluera à la prochaine réunion.

**Tableau 46: Modèle de tableau de suivi des réunions**

Type de réunion	Date	Ordre du jour	Activités	Résultats attendus
Sensibilisation interne	.....	Restitution des travaux des Ateliers de planification communale ;  Plan de sensibilisation par village.	Information porte à porte ; convocation, invitations	Nombre de personnes sensibilisées et vivants dans la Commune.
			Jeux de questions réponses ;	
			Recueil des points de vue	
Sensibilisation externe	.....	Plan de sensibilisation des forces vives résidant de la Commune	Rédaction des lettres de transmission ;  Expédition desdites lettres.	Nombre de personnes sensibilisées et vivants à l'extérieur de la Commune

### Etats et rapports attendus

#### Les états

Les différents états issus des données de suivi évaluation (hors microprojets) sont les suivants :

- Les termes de référence de chaque responsable,
- La liste détaillée des activités (i.e. le rapport d'activité),
- Le chronogramme des activités,
- L'analyse des investissements,
- Les tableaux synthétiques des indicateurs globaux,



- Les tableaux et cartes synthétiques des indicateurs sur la population bénéficiaire.
- Les rapports

### **Contenu du rapport mensuel**

C'est un rapport de travail qui ne concerne principalement que les acteurs directs du Projet. Il comprend les rubriques ci-après :

- Appréciations générales sur l'avancement du Projet lors du mois précédent,
- Grandes réalisations par composante,
- Tâches inachevées ou ajournées,
- Grandes activités en perspective,
- Problèmes majeurs rencontrés,
- Solutions et recommandations envisagées,
- La liste des tâches par responsable c'est-à-dire les termes de référence de chacun.

### **Contenu du rapport trimestriel**

Un rapport trimestriel présentant l'état technique et financier du projet sera rédigé. Ce rapport comprendra :

Un chapitre d'introduction présentant de façon assez détaillée l'avancement du projet en précisant pour le trimestre écoulé :

- Les grandes réalisations par composante
- Les tâches inachevées ou ajournées
- Les grandes activités en perspective
- Les problèmes majeurs rencontrés
- Les solutions et recommandations envisagées
- Le bilan détaillé des activités (i.e. le rapport d'activité) ;
- Le tableau de bord des microprojets accompagné d'analyses ad hoc pertinentes ;
- Le tableau d'utilisation des fonds par activité du projet pour le trimestre écoulé ;
- Le tableau global d'avancement des activités pour le trimestre écoulé ;
- Le tableau des contrats passés et en cours ;
- Le tableau de suivi des décaissements des fonds alloués au projet.

### **Contenu du rapport annuel**

Une fois par an, le rapport sera accompagné d'une annexe qui présentera l'ensemble des résultats des enquêtes annuelles sur le terrain. Plus précisément, cette annexe, qui sera élaborée sur la base d'enquêtes sur le terrain, regroupe:

Un chapitre introductif présentant la situation pour l'année écoulée, les évolutions passées et les perspectives, ainsi que les problèmes majeurs suivants :

- Évaluation du projet par les bénéficiaires,
- Situation sociale et sanitaire des bénéficiaires dans les zones d'intervention
- Les tableaux présentant les indicateurs sur la population (pauvreté, évaluation du projet)
- Les tableaux et cartes synthétiques présentant les indicateurs de suivi de l'impact Amélioration de l'offre des services sociaux de base.

#### 6.4. MECANISME DE PREPARATION DU PIA ET DE REVISION DU PCD

Pour préparer le PIA, la Commune devrait conduire les étapes ci-après:

- Evaluation des activités de l'année écoulée : il s'agira ici d'évaluer les activités précédentes du PIA, afin de faire un état des lieux des activités qui ont été réalisées et de reconduire dans le prochain PIA celles qui n'ont pas été réalisées.
- Production du rapport annuel des activités qui ont été menées.
- Evaluation des sources disponibles au niveau de la Commune : il s'agit ici pour la Commune de présenter les ressources financières disponibles pour l'année en cours ce qui permettra d'enclencher la prochaine étape.
- Identification des activités à inscrire dans le nouveau PIA : il s'agira ici d'identifier les activités à conduire la nouvelle année ces activités devront sortir du PTI qui a été élaboré lors de l'atelier de planification.

#### **Elaboration du nouveau PIA.**

Quant au mécanisme de Révision du PCD

Pour une gestion efficace des ressources financières, l'actualisation du PCD se fera après trois triennales. La révision dudit document se fera par un appel à manifestation d'intérêt pour le recrutement d'un organisme d'appui local pour l'accompagnement de la réactualisation du PCD.

Les agents de développements communaux auront la charge de monter le dossier d'appel d'offre (DAO) ; et la commission de passation des marchés aura la charge de sélectionner le prestataire selon les principes des marchés publics.

IL est aussi important de savoir à la suite de ce processus qu'un plan de communication a été élaboré pour faire connaître le PCD aux partenaires et aux acteurs de développement

## VII. PLAN DE COMMUNICATION

## PLAN DE COMMUNICATION

Le plan de communication que nous proposons ici énumère les actions qui seront entreprises pour faire connaître ce document non seulement au grand public, mais surtout aux partenaires et acteurs de développement. Mais avant, nous allons définir les objectifs, la cible et les actions qui seront menées dans le cadre de cette campagne.

### Objectif :

Ce plan de communication a pour objectif :

- Faire connaître le PCD d'Esse;
- Faire financer les projets qui y sont contenus.

### Cible :

- Les partenaires au développement ;
- Les élites ;
- Les ministères techniques en fonction des thématiques identifiées ici ;
- Les potentiels bailleurs de fonds externes ;
- Les populations d'Esse;
- Les élus locaux.

### Les actions qui seront menées :

Il faudra au préalable synthétiser le document pour qu'il soit moins long et plus facile à lire ;

- Il faudra concevoir une publicité radio et télé pour présenter le document ;
- Il faut élaborer et mettre en place un blog sur la Commune d'Essesur internet ;

**Choix des médias :** CRTV ; Canal 2, Cameroun Tribune ; Vision 4 ; Bnews1 ; le Messenger ; Radio communale, etc.

**Choix du hors média :** une soirée de collecte des données ; mailing list ; publi postage ; les associations sur le plan local, national et même international ; une soirée (diner) avec les ministères techniques et les ambassadeurs et d'autres potentiel bailleurs de fonds pour la présentation du PCD.

Tableau 47: Stratégie et esquisse du plan de communication

Objectifs	Activités	Responsables	Canal	Cibles	Indicateurs	Soirce De Vérification	Coûts Fcfa	Périod e	Lieux
Global : Faire connaître le PCD de Ambam en vue d’obtenir des financements des projets qui y sont contenus.	Organisation d’un atelier local de promotion du PCD	CCD, MAIRE, conseillers municipaux, élites	Médias (publics et privés) : Radio, Télévision, presse écrite, internet	Autorités administratives  partenaires techniques et financiers ;  projets et programmes de développement ;  autorités traditionnelles  ONG, Association, GIC...) ;  Elus locaux, sectoriels  élites;  Fondations  FEICOM  Ambassades	Nombre de billets d’invitations ventilés	décharge de dépôts d’exemplaires de PCD sur le plan national et international  nombre de site internet ou le PCD est mis en ligne	10.000.000	2023-2027	ESSE
spécifiques  1. Mettre en œuvre une politique de	Recrutement d’un expert en communication	CCD, MAIRE, conseillers municipaux, élites	Médias (publics et privés) : Radio, Télévision,	Le grand public  Les bailleurs de fonds	Contrat de l’expert disponible	contrat de l’expert disponible	4.500.000	2022-2026	ESSE

Objectifs	Activités	Responsables	Canal	Cibles	Indicateurs	Source De Vérification	Coûts Fcfa	Période	Lieux
marketing du PCD	Elaboration du plan média	CCD, MAIRE, conseillers municipaux, élites	presse écrite, internet	Les OSC  Les communes externes	plan média disponible et opérationnel	copie du plan de média	1.000.000	2023-2027	ESSE
	Conception de spots publicitaires média et hors média	CCD, MAIRE, conseillers municipaux, élites	Médias (publics et privés) : Radio, Télévision, presse écrite, internet		spots publicitaires à la portée du grand public	nombre et nature des spots publicitaires	5.000.000	2023-2027	ESSE
	Elaboration d'un site WEB de la Commune	CCD, MAIRE, conseillers municipaux, élites	Médias (publics et privés) : Radio, Télévision, presse écrite, internet		Site Web disponible et fonctionnel	site disponible	1.000.000	2023-2027	ESSE
	Elaboration d'une Synthèse du document	CCD, MAIRE, conseillers municipaux, élites	Médias (publics et privés) : Radio, Télévision, presse écrite, internet		PCD succinct disponible	nombre d'exemplaire disponible	1.000.000	2023-2027	ESSE

Objectifs	Activités	Responsables	Canal	Cibles	Indicateurs	Source De Vérification	Coûts Fcfa	Période	Lieux
2. Faire connaître le PCD à la communauté nationale et internationale	Multiplication des exemplaires du PCD version dure et version numérique	CCD, MAIRE, conseillers municipaux, élites	Médias (publics et privés) : Radio, Télévision, presse écrite, internet	Les bailleurs de fonds	Nombre d'exemplaires version dure imprimés et version numérique  nombre de rencontre	nombre d'exemplaire de PCD disponible	//	2023-2027	ESSE
	Correspondance des copies du PCD aux bailleurs de fonds potentiels	CCD, MAIRE, conseillers municipaux, élites	Des rencontres physiques		Nombre d'exemplaires envoyés/distribués	décharge des copies disponibles	500.000	2023-2027	ESSE
3. Assurer Le suivi – évaluation du marketing du PCD	Elaboration d'un calendrier de suivi	CCD, MAIRE, conseillers municipaux, élites	Médias (publics et privés) : Radio, Télévision, presse écrite, internet	Le grand public  Les bailleurs de fonds	Rapport de suivi	rapport de suivi	1.000.000	2023-2027	ESSE
<b>TOTAL</b>	<b>25 000 000 F CFA</b>								

**NB :** Le total ici est provisoire car le nombre d'exemplaires de PCD à produire dépendra du nombre de partenaire à qui la commune jugera nécessaire d'envoyer une copie dure.

## CONCLUSION



Déterminée à s'impliquer activement dans le processus d'émergence amorcée par le Cameroun à l'horizon 2035, la Commune d'Esse a engagé toutes les forces vives de son territoire dans un grand projet de développement à savoir : l'élaboration de son Plan Communal de Développement (PCD). Comme tout projet, cette activité a poursuivi des objectifs claires et précis à savoir: identifier et analyser les problèmes de développement de ses populations, faire participer les populations bénéficiaires aux questions de développement qui engagent leur bien-être, se doter de stratégies et d'un cadre logique d'intervention basés sur une programmation triennale et une planification annuelle des projets de développement préalablement retenus. La nouvelle approche de planification est agrippée à la politique nationale structurée sur le budget programme , Dans cette optique, sur la base des ressources propres et externes fiables de la commune et, s'appuyant sur les projets prioritaires des villages et de l'espace urbain notamment sur la priorité des priorités eux-mêmes consignés dans les programmes et actions ,il a été élaboré un Programme Triennal d'Investissement (PTI) dont le coût s'évalue à **599 072 547(cinq cent quatre-vingt-dix neuf millions soixante douze mille cinq cent quarante-sept) F CFA**. Un Plan d'Investissement Annuel (PIA) qui, s'appuie quant à lui sur les secteurs les plus urgents et s'élève à **199 690 849(cent quatre vingt-dix-neuf millions six cent quatre vingt-dix mille huit cent quarante-neuf) F CFA**. Par ailleurs le PCD étant orienté sur la base de vingt et huit secteurs d'activité et ayant une durée relativement longue, dégage globalement la somme d'au moins **10 632 790 000(dix milliards six cent trente-deux millions sept cent quatre-vingt-dix mille) F CFA**, plusieurs coûts étant encore à déterminer. Le coût du PCD révèle ici la valeur financière de tous les besoins pertinents exprimés par les populations et traduits en cadres logiques. Vu le contexte de décentralisation basé sur des principes d'autodétermination et du renforcement de la gouvernance locale des collectivités , il est donc nécessaire que les responsables communaux s'activent sérieusement à la recherche des financements à travers l'établissement des partenariats, des conventions , des franchises collaborations avec des élites internes et externes, des bailleurs de fonds , l'Etat du Cameroun, d'autres Communes, le secteur privé, les banques , les ONG, les programmes de développements , les confessions religieuses etc. la mise sur pieds d'un plan de communication efficace sur le PCD, son suivi- évaluation participatif et la volonté politique indéfectible des responsables communaux seront des préalables à l'atteinte l'émergence escomptée.

## BIBLIOGRAPHIE

- Comptes administratifs Commune d'Esse 2015-2020 ; Commune d'ESSE
- rapport du DIC ET DU DEUC, OAL ARC EN CIEL;2021 ; Commune d' ESSE
- PCD de la Commune d'ESSE; OAL ARC EN CIEL, PNDP ;2013 ;Commune d'ESSE
- Manuel du praticien des appuis au processus d'élaboration des PDC, PNDP/CNC 2021
- Objectif de Développement Durable ONU publié en 2000
- BUCREP (Bureau Central de Recensement et d'Etude de la population au Cameroun), 2005. Rapport de présentation des résultats définitifs, 3ème recensement
- DECRET N° 93/720/200 000 000 du 22 novembre 1993, fixant les modalités d'application de la loi n° 90/031 du 10 août 1990 régissant l'activité commerciale au Cameroun
- Circulaire conjointe N° 0002335/MINDDEVEL/MINFI du 20 octobre 2010 Précisant les modalités d'application de la loi n°2009/019 du 15 décembre 2009 portant fiscalité locale, Cameroun, 97p

## ANNEXES

**Annexe 1 : DELIBERATION DE VALIDATION DU PLAN COMMUNAL DE DEVELOPPEMENT D'ESSE**